

# STUDII SI PROGRAME DE URBANISM PRIORI

**LB.1. P.A.T.Z.** – Zona Aglomerației Urbane și Zona Metropolitană a Municipiului București – Componente ale strategiei de dezvoltare economică integrată, în condițiile protecției mediului. Organizarea «centurii verde - galbenă» a Capitalei și a sistemului de parcuri regionale ale Zonei Metropolitane.

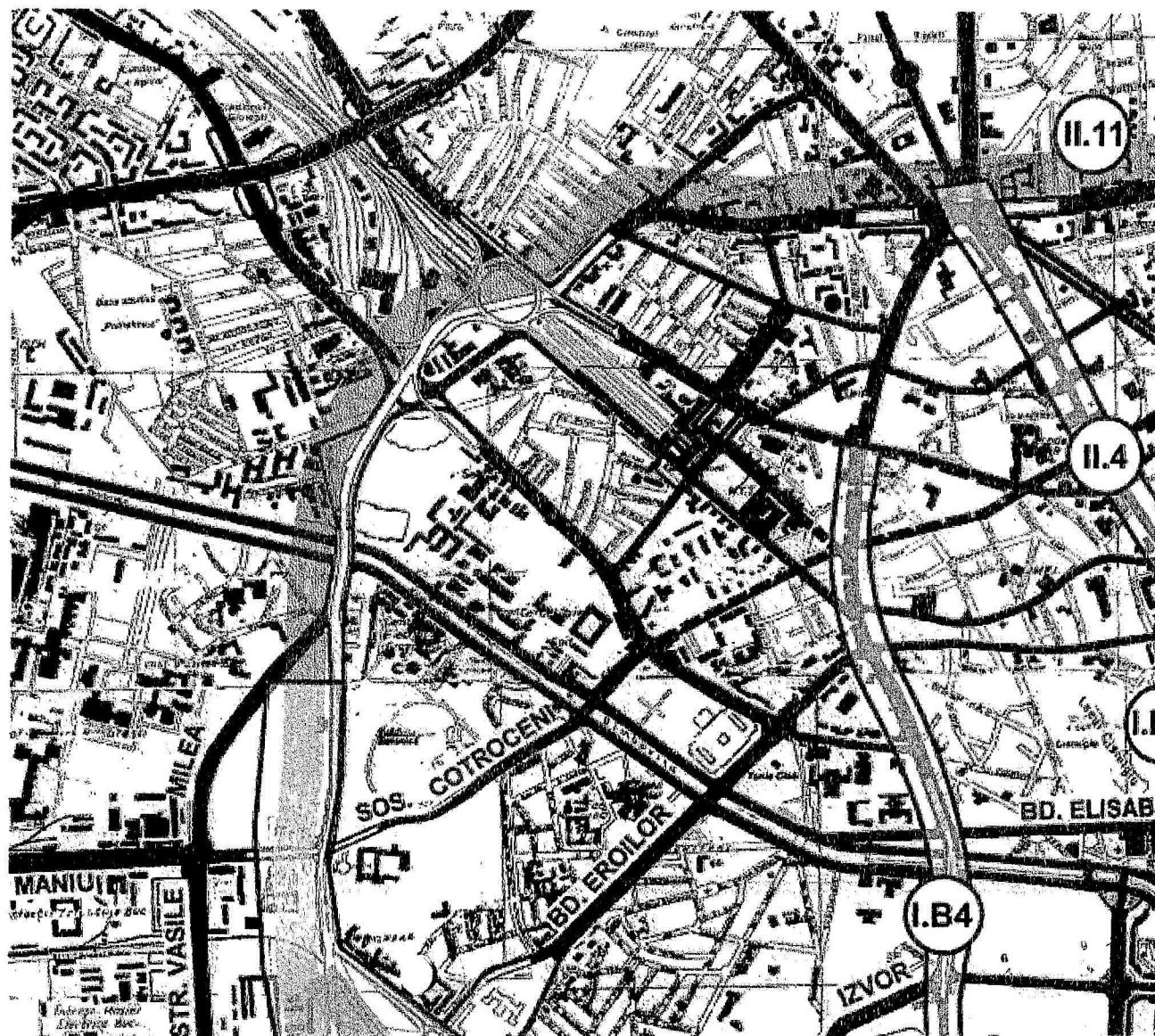
**LB.2. Implementare PUG** – Dezvoltarea arterelor de circulație pe teritoriul Municipiului București – etapa II-a/2005 – Rezervarea spațiilor necesare construirii sistemului integrat de circulație în Aglomerația Urbana București – actualizare topo-cadastrală, strategie reglementări rețeaua majoră de circulație; regulamente artere și noduri majore de circulație.

**LB.3. PUZ** «Închidere inel principal de circulație în zona de sud a municipiului București – etapa II/2005 – alternative pe termen scurt» actualizare topo-cadastrală, analiza situației existente, diagnoza, reglementări, plan de acțiune, studiu de fezabilitate

**LB.4. Implementare P.U.G.** – etapa a II-a: PUZ «Dublare diametrală Nord-Sud pe tronsonul Buzești – Berzei – Vasile Pârvan – B.P. Hașdeu - Uranus – Calea Rahovei» – actualizare topo-cadastrală, analiza situației existente, diagnoza, reglementări, plan de acțiune, studiu de fezabilitate.

**LB.5. Implementare P.U.G.** etapa a II-a – Piețe publice urbane - Studiu de rețea și reglementări pentru «Organizare piețe publice urbane» – etapa II/2005 – identificare rețea piețe publice urbane. Documentații P.U.Z.: actualizare topo-cadastrală, analiza situației existente, analiza tipologică, diagnoză, reglementări, studiu de fezabilitate.

**LB.6. Implementarea P.U.G.** – etapa a II-a – Parcaje publice urbane, etapa II/2005 – Documentații P.U.Z. amplasamente parcaje publice în: Zona Piața Universității, Zona Piața Presei Libere, Zona Piața Walter Mărcăineanu, Zona Bucur Obor.





II.2. P.U.Z. pentru zona «Pasaj Băicului» - Șoseaua Panteimon»  
 actualizare topo-cadastrală, studiu geotehnic și analiza situației existente,  
 diagnoză, prognoza, reglementări, plan de acțiune, studiu de prefezabilitate.

II.3. «Definirea regimului tehnic al construcțiilor supuse autorizării în zonele protejate și în zonele de protecție ale monumentelor, în scopul protejării patrimoniului arhitectural și urbanistic al Municipiului București - etapa I/2005» - metodologie, criterii de fundamentare, identificarea tipurilor de zone protejate, și a traselor culturale, studii-pilot pe tipuri de zone protejate identificare.

II.4. Reabilitare urbană trasee culturale - etapa I/2005 - Regulamente de urbanism pe zone-pilot, P.U.Z. «Traseu cultural Calea Victoriei», P.U.Z. «Traseu cultural Strada Episcopiei, Str. pictor A. Verona, Grădina Ioanin».

II.5. «Definierea regimului tehnic al terenurilor cu funcțiune de spațiu verde, în scopul protejării și ameliorării condițiilor de mediu în municipiul București - etapa I/2005»

II.6. Concurs public de arhitectură - «Zona ansamblului vechi al Curtea Veche»  
 II.7. Studii istorice și studiu de fezabilitate pentru terenul aferent ansamblului vechi al Curtea Veche.

II.8. P.U.Z. «Amplasament Catedrala Mantuirii Neamului, Calea 13 Septembrie-Strada Izvor» - analiza situației existente, diagnoză, reglementări, studiu de prefezabilitate.

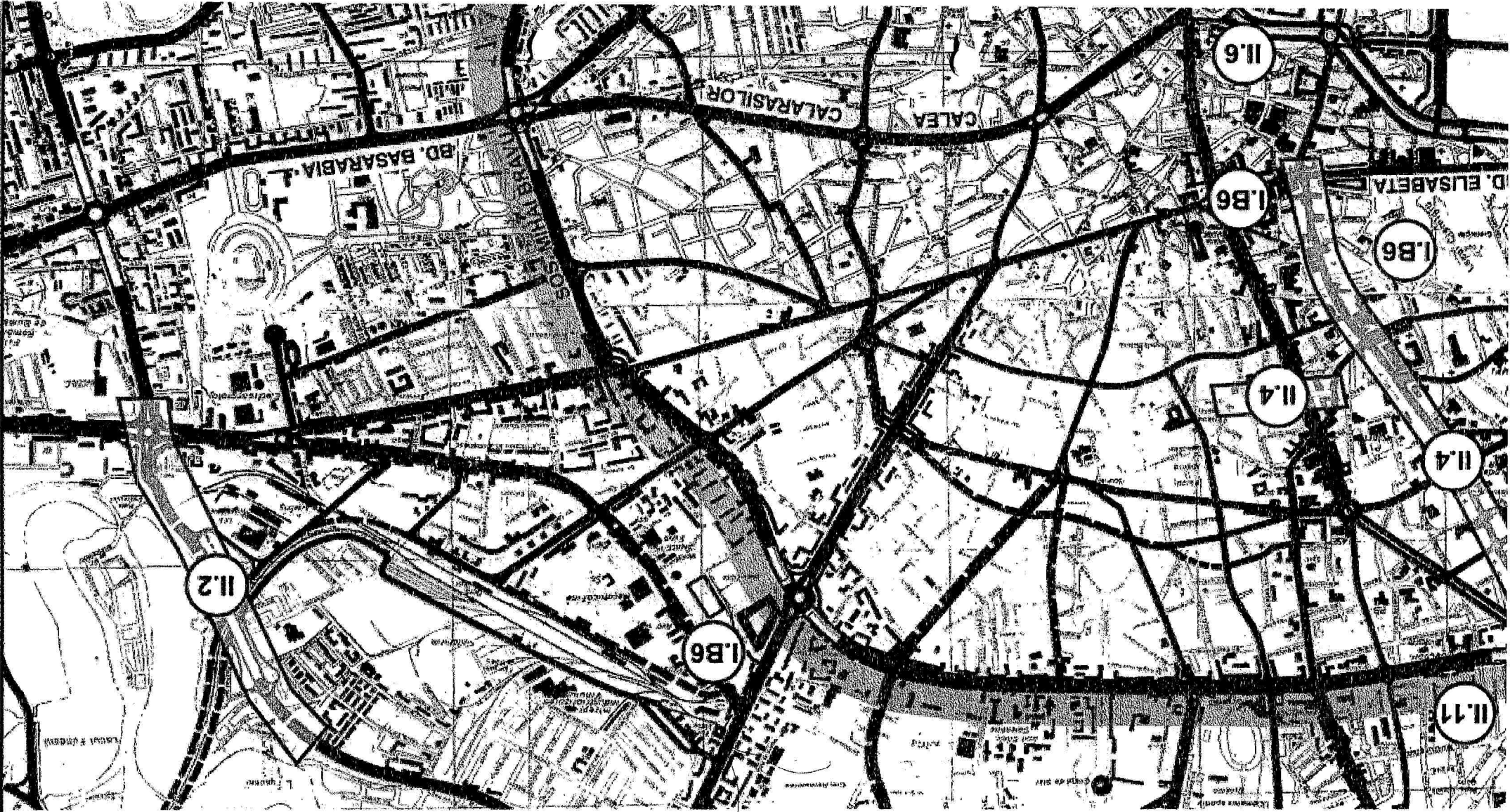
II.9. Studiu de amplasament pentru identificare teren și plan de acțiune pentru relocarea funcțională a depozitului de tramvaie «Victoria».

II.10. P.U.Z. pentru «Kamplasare depou de tramvaie Victoria», analiza situației existente, diagnoză, reglementări, studiu de prefezabilitate.

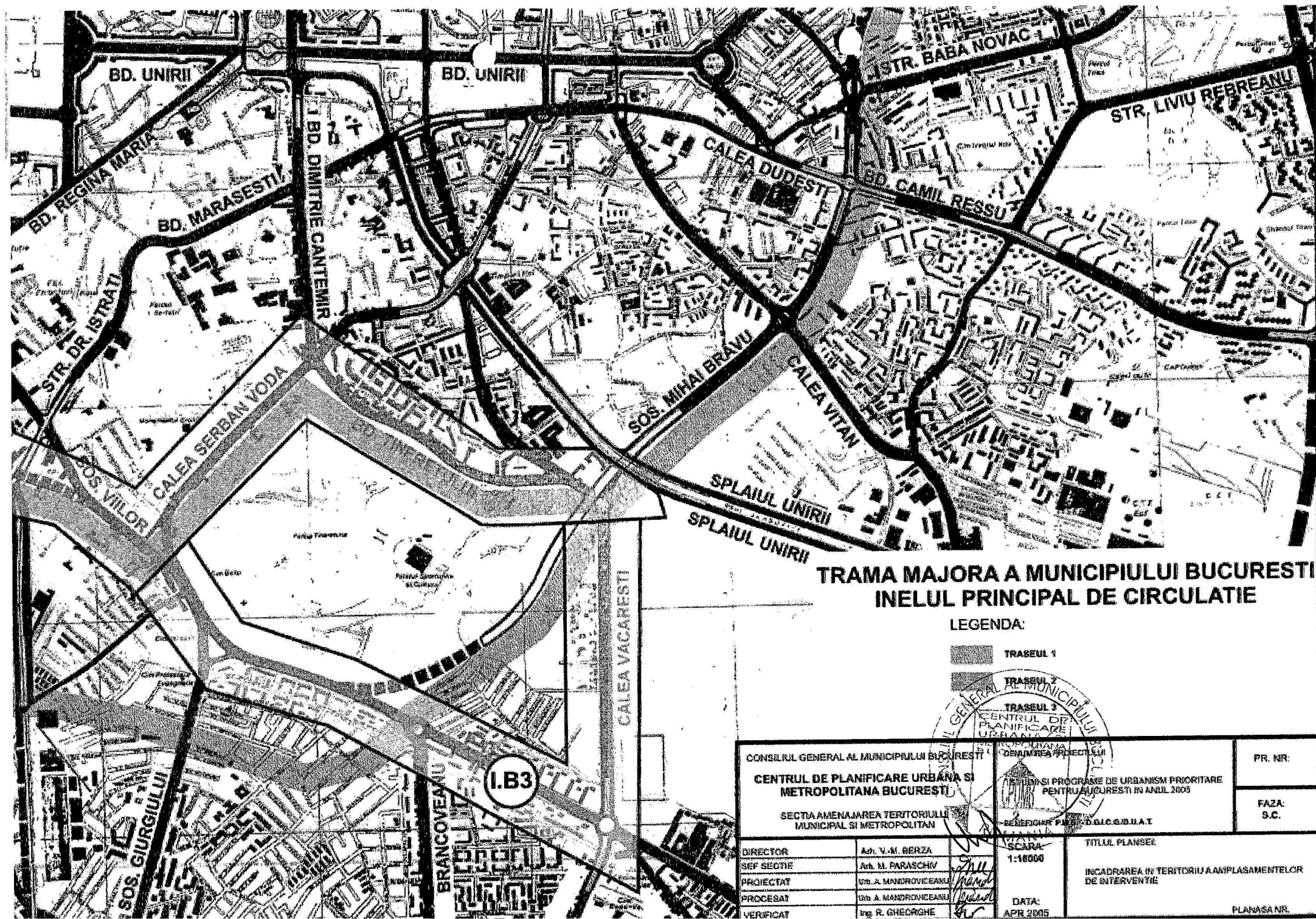
II.11. P.U.Z. «Organizare și restructurare urbană pentru zona Str. Londra - Str. Washington - Str. Argentina - Bd. lanca de Huncdoara», analiza situației existente, diagnoză, reglementări, studiu de prefezabilitate.

II.12. Reabilitarea și reorganizarea incintelor aferente blocurilor din cartierle de locuințe colective. Documentații P.U.Z. pentru zone-pilot





# ORITARE PENTRU BUCURESTI IN ANUL 2005




**TRAMA MAJORA A MUNICIPIULUI BUCURESTI  
INELUL PRINCIPAL DE CIRCULATIE**

**LEGENDA:**

TRASEUL 1

TRASEUL 2

TRASEUL 3

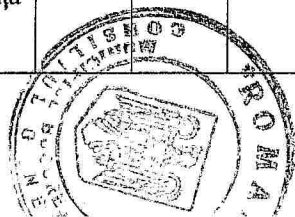


CONSILIUL GENERAL AL MUNICIPIULUI BUCURESTI		PR. NR.
CENTRUL DE PLANIFICARE URBANA SI METROPOLITANA BUCURESTI		FAZA S.C.
SECTIA AMENAJAREA TERITORIULUI MUNICIPAL SI METROPOLITAN		

DIRECTOR	Ach. V.M. BERZA	M.A.U. SCARA 1:10000	TITLUL PLANSEI
SEF SECTIE	Arch. M. PARASCHIV		INCADRAREA IN TERITRIU A AMPLASAMENTELOR DE INTERVENTIE
PROIECTAT	Ing. A. MANDRUCLEANU	DATA: APR 2005	PLANASA NR.
PROCESAT	Ing. A. MANDRUCLEANU		
VERIFICAT	Ing. R. GHEDAGHE		

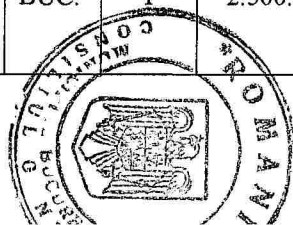


	integrată, în condițiile protecției mediului. Organizarea «centurii verde - galbenă» a Capitalei și a sistemului de parcuri regionale ale Zonei Metropolitane.*										
8.	Implementare PUG – Dezvoltarea arterelor de circulație pe teritoriul Municipiului București – etapa II-a/2005 – Rezervarea spațiilor necesare construirii sistemului integrat de circulație în Aglomerația Urbană București – actualizare topo-cadastrală, strategie reglementări rețeaua majoră de circulație; reglementări artere și noduri majore de circulație.**	BUC.	1	9.000.000	9.000.000	0	0	0	9.000.000	9.000.000	0
9.	PUZ «Închidere inel principal de circulație în zona de sud a municipiului București – etapa II/2005 – alternative pe termen scurt» actualizare topo-cadastrală, analiza situației existente, diagnoza, reglementări, plan de acțiune, studiu de fezabilitate.**	BUC.	1	3.000.000	3.000.000	0	0	0	3.000.000	3.000.000	0
10.	Implementare P.U.G. – etapa a II-a: PUZ «Dublare diametrală Nord-Sud pe tronsonul Buzești – Berzei – Vasile Pârvan – B.P.Hașdeu - Uranus – Calea Rahovei» – actualizare topo-cadastrală, analiza situației existente, diagnoza, reglementări, plan de acțiune, studiu de fezabilitate.**	BUC.	1	5.000.000	5.000.000	0	0	0	5.000.000	5.000.000	0
11.	Implementare P.U.G. etapa a II-a – Piețe publice urbane - Studiu de rețea și reglementări pentru «Organizare piețe publice urbane» – etapa I/2005 – identificare rețea piețe publice urbane. Documentații P.U.Z.: actualizare topo-cadastrală, analiza situației existente, analiza tipologică, diagnoză, reglementări, studiu de fezabilitate.*	BUC.	1	4.000.000	4.000.000	0	0	0	4.000.000	4.000.000	0
12.	Implementarea P.U.G. – etapa a II-a – Parcaje publice urbane, etapa I/2005 – Documentații P.U.Z. amplasamente parcaje publice urbane: Zona Piața Universității, Zona Piața Presei Libere, Zona Piața Walter Mărăcineanu, Zona Bucur Obor. **	BUC.	1	2.150.000	2.150.000	0	0	0	2.150.000	2.150.000	0



13.	PUZ pentru zona «Nod intermodal Răzoare – Calea 13 Septembrie» – actualizare topo-cadastrala, studiu geotehnic si analiza situatie existenta, diagnoza, prognoza, reglementari, plan de actiune, studiu de fezabilitate.**	BUC	1	3.500.000	3.500.000	0	0	0	3.500.000	3.500.000	0
14.	P.U.Z. pentru zona «Pasaj Baicului – Șoseaua Pantelimon» actualizare topo-cadastrala, studiu geotehnic si analiza situatiei existente, diagnoza, prognoza, reglementari, plan de actiune, studiu de fezabilitate.**	BUC.	1	2.200.000	2.200.000	0	0	0	2.200.000	2.200.000	0
15.	«Definirea regimului tehnic al constructiilor supuse autorizarii in zonele protejate si in zonele de protectie ale monumentelor, in scopul protejarii patrimoniului arhitectural si urbanistic al Municipiului Bucuresti – etapa I/2005» – metodologie, criterii de fundamentare, identificarea tipurilor de zone protejate, și a traseelor culturale, studii pilot pe tipuri de zone protejate identificate.*	BUC.	1	5.000.000	5.000.000	0	0	0	5.000.000	5.000.000	0
16.	Reabilitare urbană trasee culturale – etapa I/2005 – Regulamente de urbanism pe zone pilot. P.U.Z. «Traseu cultural Calea Victoriei», P.U.Z. «Traseu cultural Strada Episcopiei, Str. pictor A. Verona, Grădina Icoanei».*	BUC.	1	3.000.000	3.000.000	0	0	0	3.000.000	3.000.000	0
17.	«Definirea regimului tehnic al terenurilor cu funcțiune de spațiu verde, în scopul protejării și ameliorării condițiilor de mediu în municipiul București – etapa I/2005»*	BUC.	1	5.000.000	5.000.000	0	0	0	5.000.000	5.000.000	0
18.	Concurs public de arhitectura - «Zona ansamblului voievodal Curtea Veche».*	BUC.	1	3.000.000	3.000.000	0	0	0	3.000.000	3.000.000	0
19.	Studiu istoric si studiu de fezabilitate pentru teritoriul aferent ansamblului voievodal Curtea Veche.	BUC.	1	2.000.000	2.000.000	0	0	0	2.000.000	2.000.000	0
20.	P.U.Z. «Amplasament Catedrala Mântuirii Neamului. Calea 13 Septembrie-Strada Izvor» - analiza situației existente, diagnoză, reglementări,	BUC.	1	2.500.000	2.500.000	0	0	0	2.500.000	2.500.000	0

*Handwritten signature and initials.*



	studiu de fezabilitate.**										
21.	Studiu de amplasament pentru identificare teren și plan de acțiune pentru relocarea funcțională a depoului de tramvaie «Victoria».*	BUC.	1	750.000	750.000	0	0	0	750.000	750.000	0
22.	P.U.Z. pentru «Reamplasare depou de tramvaie Victoria», analiza situației existente, diagnoză, reglementări, studiu de fezabilitate.*	BUC.	1	850.000	850.000	0	0	0	850.000	850.000	0
23.	P.U.Z. «Organizare și restructurare urbană pentru zona Str. Londra – Str. Washington – Str. Argentina – Bd. Iancu de Hunedoara», analiza situației existente, diagnoză, reglementări, studiu de fezabilitate.*	BUC.	1	700.000	700.000	0	0	0	700.000	700.000	0
24.	Reabilitarea și reorganizarea incintelor aferente blocurilor din cartierele de locuințe colective. Documentații P.U.Z. pentru zone pilot.*	BUC.	1	4.000.000	4.000.000	0	0	0	4.000.000	4.000.000	0
25.	Taxe, avize și acorduri necesare finalizării proiectelor executate de Centrul de Planificare Urbana și Metropolitană București pe parcursul anului 2005.	BUC.	1	648.640	648.640	0	0	0	648.640	648.640	0

\* C.P.U.M.B. coordonează lucrarea, în calitate de reprezentant tehnic al beneficiarului P.M.B. (ca sarcină de serviciu, fără a necesita costuri suplimentare de proiectare din bugetul pe anul 2005);

\*\* C.P.U.M.B. coordonează, în calitate de reprezentant tehnic al beneficiarului P.M.B. și elaborează secțiunile de urbanism, amenajarea teritoriului și circulație. (ca sarcină de serviciu, fără a necesita costuri suplimentare de proiectare din bugetul pe anul 2005)



Detalierea pozitiei „C” – Achizitii de bunuri si alte cheltuieli de investitii

- mii lei -

Cod	Denumirea obiectivului	U.M.	Cant.	P.U.	Prevederi anul 2005						
					TOTAL 2005	finantate din:					
						Surse proprii	Credite int/ext	Alte surse	Alocatii bugetare		
Total	Surse bug. local	Transfer bug. stat									
	<b>Subcap.630250-Alte actiuni privind dezvoltarea publica</b>			<b>80.000.000</b>	<b>80.000.000</b>	<b>0</b>	<b>0</b>	<b>0</b>	<b>80.000.000</b>	<b>80.000.000</b>	<b>0</b>
	<b>Directia de Urbanism si Amenajarea Teritoriului</b>										
1.	PUZ Zona Centrului Istorice – etapa III/2004 - PUD Studiu pilot Zona B*.	BUC.	1	1.951.600	1.951.600	0	0	0	1.951.600	1.951.600	0
2.	P.A.T.Z. Zona Aglomeratiei Urbane si Zona Metropolitana ale Municipiului Bucuresti, actualizare si analiza situatiei existente, diagnoza, reglementari, model digital al terenului, plan de actiune, programe prioritare, - etapa consultarea populatiei si reglementari finale*.	BUC.	1	3.440.000	3.440.000	0	0	0	3.440.000	3.440.000	0
3.	PUZ Director Bucuresti 2000 – reglementari, plan de actiune, programe prioritare studiu de fezabilitate*.	BUC.	1	2.570.400	2.570.400	0	0	0	2.570.400	2.570.400	0
4.	PUZ Parcul Herastrau – etapa regulamente PUD pe axe si centre de interes prioritar*.	BUC.	1	2.332.400	2.332.400	0	0	0	2.332.400	2.332.400	0
5.	PUZ Parcul Tineretului – etapa regulamente PUD pe axe si centre de interes prioritar*.	BUC.	1	2.094.400	2.094.400	0	0	0	2.094.400	2.094.400	0
6.	Dezvoltarea integrata a sistemului municipal al infrastructurii tehnico-edilitare – fazele: analiza sintetica si diagnoza urbanistica, reglementari, plan de actiune, programe prioritare pentru teritoriul Aglomeratiei Urbane Bucuresti*.	BUC.	1	4.312.560	4.312.560	0	0	0	4.312.560	4.312.560	0
7.	P.A.T.Z. – Zona Aglomeratiei Urbane si Zona Metropolitana ale Municipiului Bucuresti – Componente ale strategiei de dezvoltare economica	BUC.	1	7.000.000	7.000.000	0	0	0	7.000.000	7.000.000	0

