PLAN DE SITUATIE

(intravilan)

SCARA 1:500

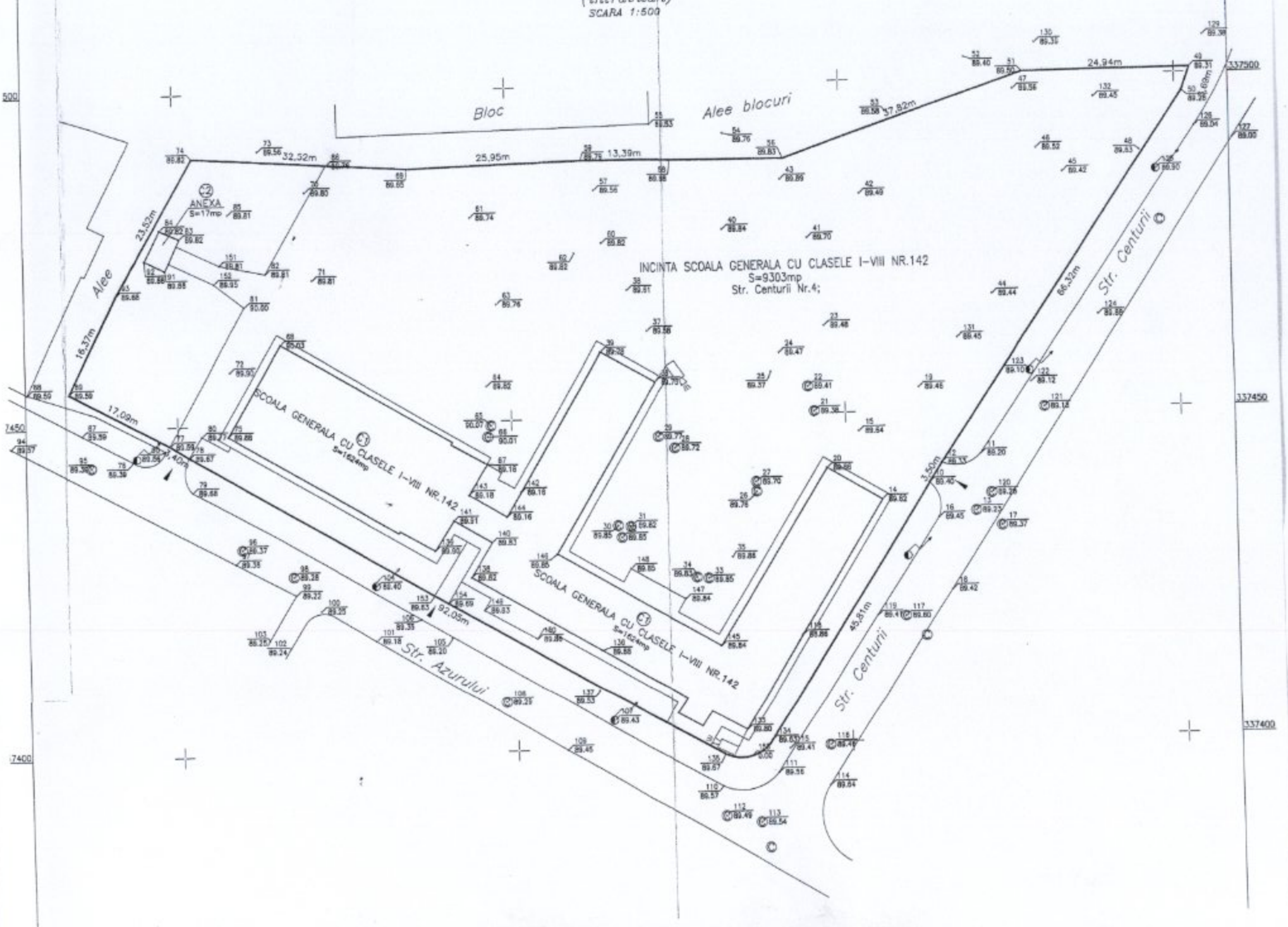

Nr. parcela	Categoria de folosinta	Suprafata (mp)	Valoarea de impozitare (lei)	Mentiuni
1	Cc	9303		TEREN APERENT SCOALA GENERALA NR.142
TOTAL		9303		IMPREJMUIT

B. DATE REFERITOARE LA CONSTRUCTII

Cod constructie	Suprafata construita la sol (mp)	Valoarea de impozitare (lei)	Mentiuni
C1	1624		CORP-SCOALA GENERALA NR.142
C2	17		CORP-ANEXA
TOTAL	1641		

INVENTAR COORDONATE

Parcela(ST) INCINTA SCOALA GENERALA CU CLASELE I-VIII NR.142

Nr. Pct.	Coordonate pct.de contur N [m]	E [m]	Lungimi laturi D(i,i+1)
89	550533.796	337455.218	17.093
77	550548.843	337447.108	3.400
78	550551.706	337445.274	92.049
135	550630.963	337398.463	4.036
PeArc=155	550634.878	337398.016	4.036
134	550638.034	337400.376	45.811
10	550662.393	337439.174	3.503
12	550664.277	337442.127	66.321
50	550701.126	337497.269	3.688
49	550702.307	337500.763	24.936
51	550677.371	337500.672	37.818
56	550641.579	337488.459	16.994
58	550624.586	337488.641	13.386
59	550611.199	337488.784	25.946
69	550585.263	337488.060	32.522
74	550552.816	337490.262	23.522
93	550541.083	337469.875	16.369
S(ST)=9303mp P=431.432m			

PLAN DE REFERINTA MAREA NEAGRA 1975
SISTEM DE PROIECTIE LOCAL MUN.BUCURESTI

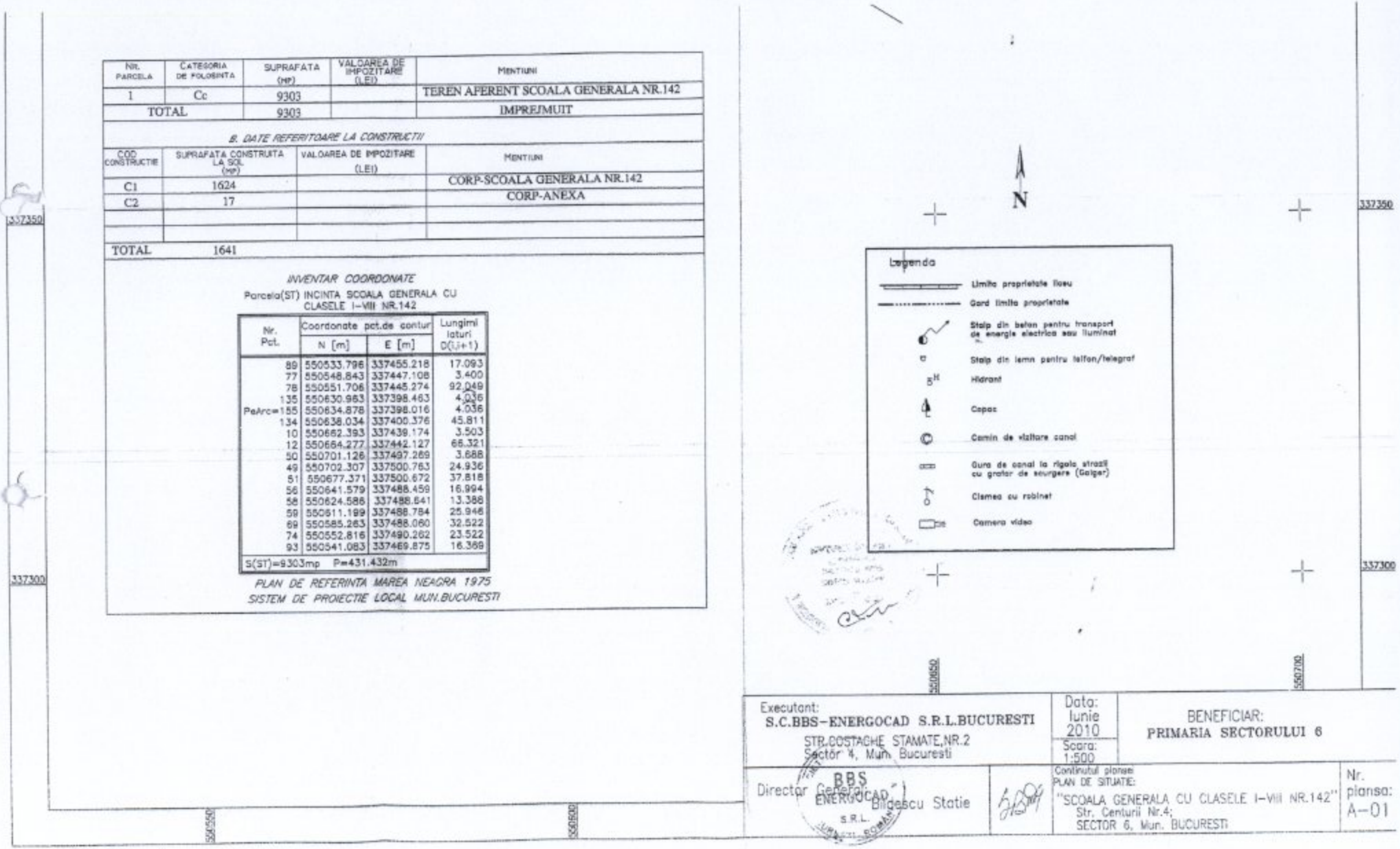

Executant: S.C.BBS-ENERGOCAD S.R.L.BUCURESTI, STR.COSTACHE STAMATE,NR.2, Sector 4, Mun. Bucuresti	Data: Iunie 2010	BENEFICIAR: PRIMARIA SECTORULUI 6
	Scara: 1:500	
Director General: Bidescu Statie	Continutul planei: PLAN DE SITUATIE: "SCOALA GENERALA CU CLASELE I-VIII NR.142" Str. Centurii Nr.4; SECTOR 6, Mun. BUCURESTI	Nr. planse: A-01

PLAN DE SITUATIE
(intravilan)
SCARA 1:500

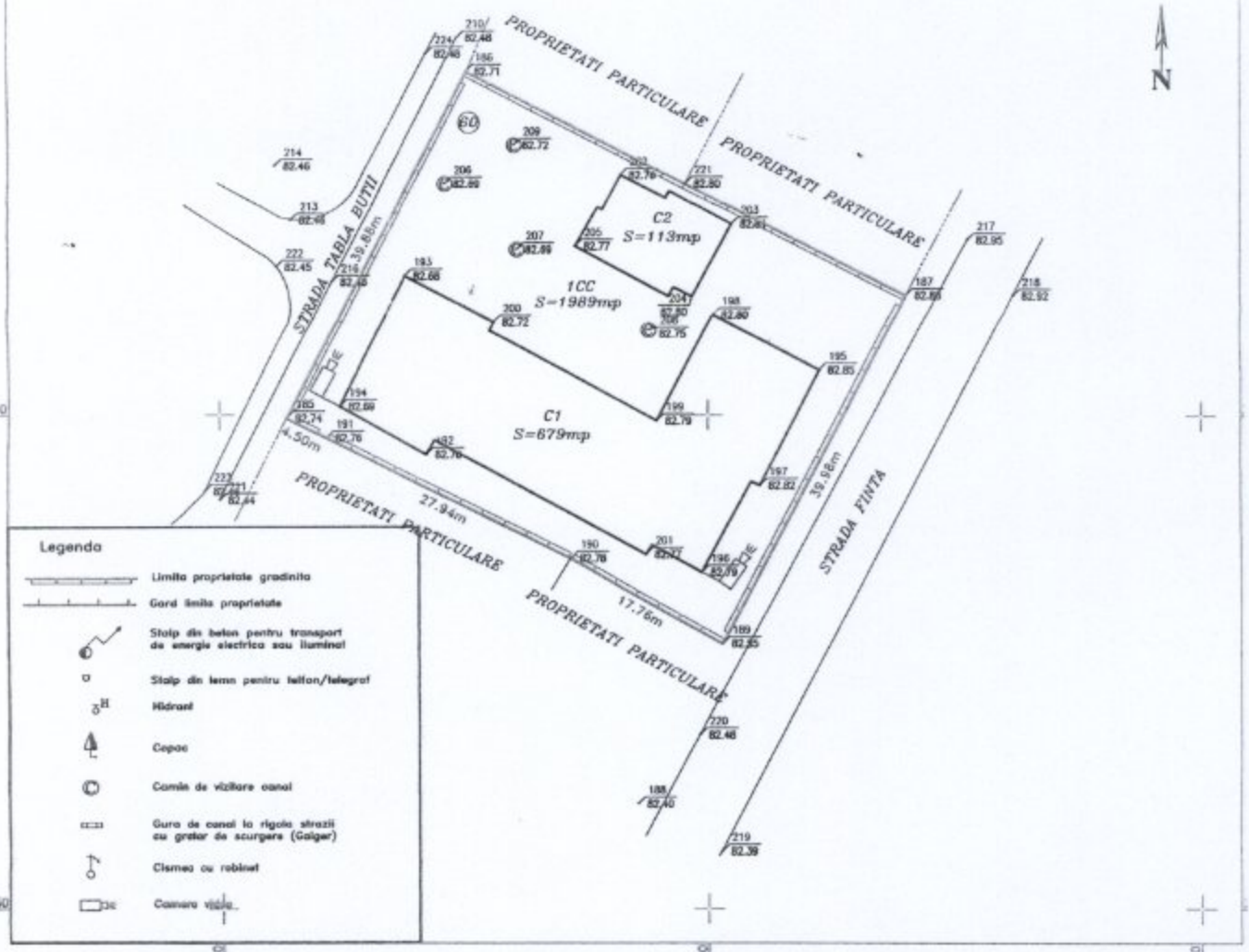

INVENTAR DE COORDONATE

Parcela(1) SUPRAFATA TOTALA

Nr. Pct.	Coordonate pct.de contur		Lungimi laturi D(i,i+1)
	X [m]	Y [m]	
185	552456.773	340199.643	39.878
186	552475.322	340234.944	50.271
187	552520.131	340212.156	39.975
189	552501.456	340176.811	17.758
190	552485.948	340185.463	27.942
191	552460.801	340197.644	4.497
S(1)=1989mp P=180.320m			

A. DATE REFERITOARE LA TEREN

NR. PARCELA	CATEGORIA DE FOLOSINTA	SUPRAFATA (MP)	VALOAREA DE IMPOZITARE (LEI)	MENTIUNI
1	Cc	1989		TEREN AFERENT GRADINITA
TOTAL		1989		

B. DATE REFERITOARE LA CONSTRUCTII

COD CONSTRUCTIE	SUPRAFATA CONSTRUITA LA SOL (MP)	VALOAREA DE IMPOZITARE (LEI)	MENTIUNI
C1	679		Cladire Gradinita
C2	113		Cladire Gradinita
TOTAL	792		

SISTEM DE PROIECTIE LOCAL MUN.BUCURESTI
PLAN DE REFERINTA MAREA NEAGRA 1975

Executant: **S.C.BBS-ENERGOCAD S.R.L.BUCURESTI** STR.COSTACHE STAMATE,NR.2 Sector 4, Mun. Bucuresti	Data: MAI 2010 Scara: 1:500	BENEFICIAR: **PRIMARIA SECTORULUI 6**
Director General: Bildescu Statie	Continutul planseI PLAN DE SITUATIE: "GRADINITA DE COPII NR.40" STR.TABLA BUTII,NR.60,SECTOR 6,BUCURESTI	Nr. pla A-

PLAN DE SITUATIE

(intravilan)

SCARA 1:500

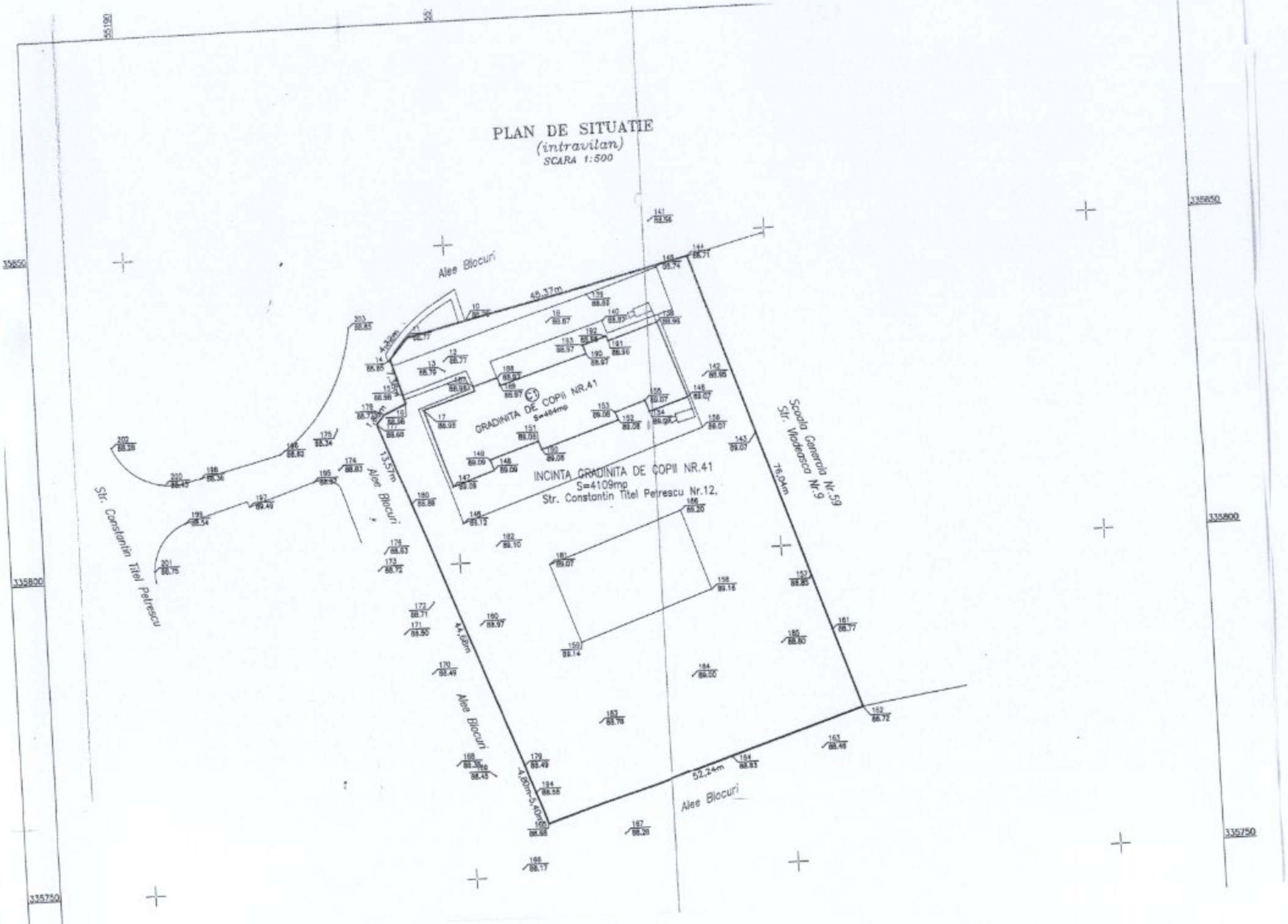

NR. PARCELA	CATEGORIA DE FOLOSINTA	SUPRAFATA (MP)	VALOAREA DE IMPOZITARE (LEI)	MENTIUNI
1	Cc	4109		TEREN AFERENT GRADINITA DE COPII NR.41
TOTAL		4109		IMPREJMUIT

B. DATE REFERITOARE LA CONSTRUCTII

COD CONSTRUCTIE	SUPRAFATA CONSTRUITA LA SOL (MP)	VALOAREA DE IMPOZITARE (LEI)	MENTIUNI
C1	464		CORP-GRADINITA DE COPII NR.41
TOTAL	464		

INVENTAR COORDONATE

Parcela(ST) INCINTA GRADINITA DE COPII NR.41

Nr. Pct.	Coordonate pct.de contur N [m]	E [m]	Lungimi laturi D(i,i+1)
14	551940.904	335832.488	4.318
11	551943.728	335835.755	45.375
144	551987.863	335846.290	76.035
162	552011.321	335773.964	52.236
165	551961.571	335758.041	5.395
194	551959.860	335763.156	4.803
179	551958.364	335767.722	44.683
180	551942.948	335809.661	13.572
177	551938.263	335822.399	1.650
178	551939.476	335823.796	3.799
16	551942.925	335825.389	7.381
S(ST)=4109mp P=259.448m			

PLAN DE REFERINTA MAREA NEAGRA 1975
SISTEM DE PROIECTIE LOCAL MUN.BUCURESTI

335700

335650

551900

551950

N

Legenda

- Limita proprietate liceu
- Gard limita proprietate
- Stalp din beton pentru transport de energie electrica sau iluminat
- Stalp din lemn pentru telefon/telegraf
- Hidrant
- Copac
- Camin de vizitare canal
- Gura de canal la rigola strazii cu grator de scurgere (Golger)
- Clamea cu robinet
- Camera video

552000

552050

335700

335650

Executant: S.C.BBS-ENERGOCAD S.R.L.BUCURESTI STR.COSTACHE STAMATE,NR.2 Sector 4, Mun. Bucuresti	Data: Iunie 2010 Scara: 1:500	BENEFICIAR: PRIMARIA SECTORULUI 6
Director General: Bildescu Statie	Continutul planseI PLAN DE SITUATIE: "GRADINITA DE COPII NR.41" Str. Constantin Titel Petrescu Nr.12, SECTOR 6, Mun. BUCURESTI	Nr. piansa: A-01

PLAN DE SITUATIE

(intravilan)

SCARA 1:500

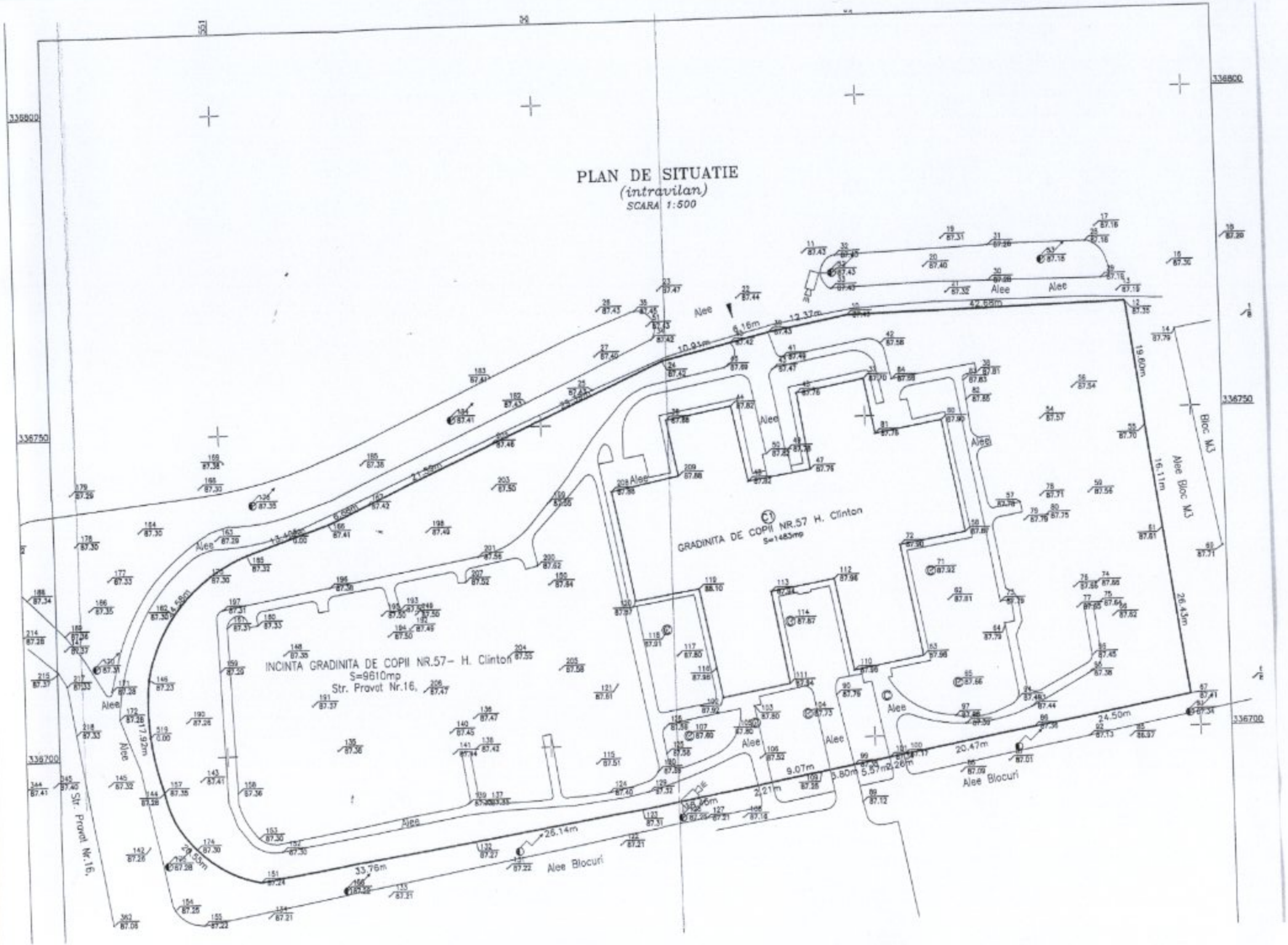

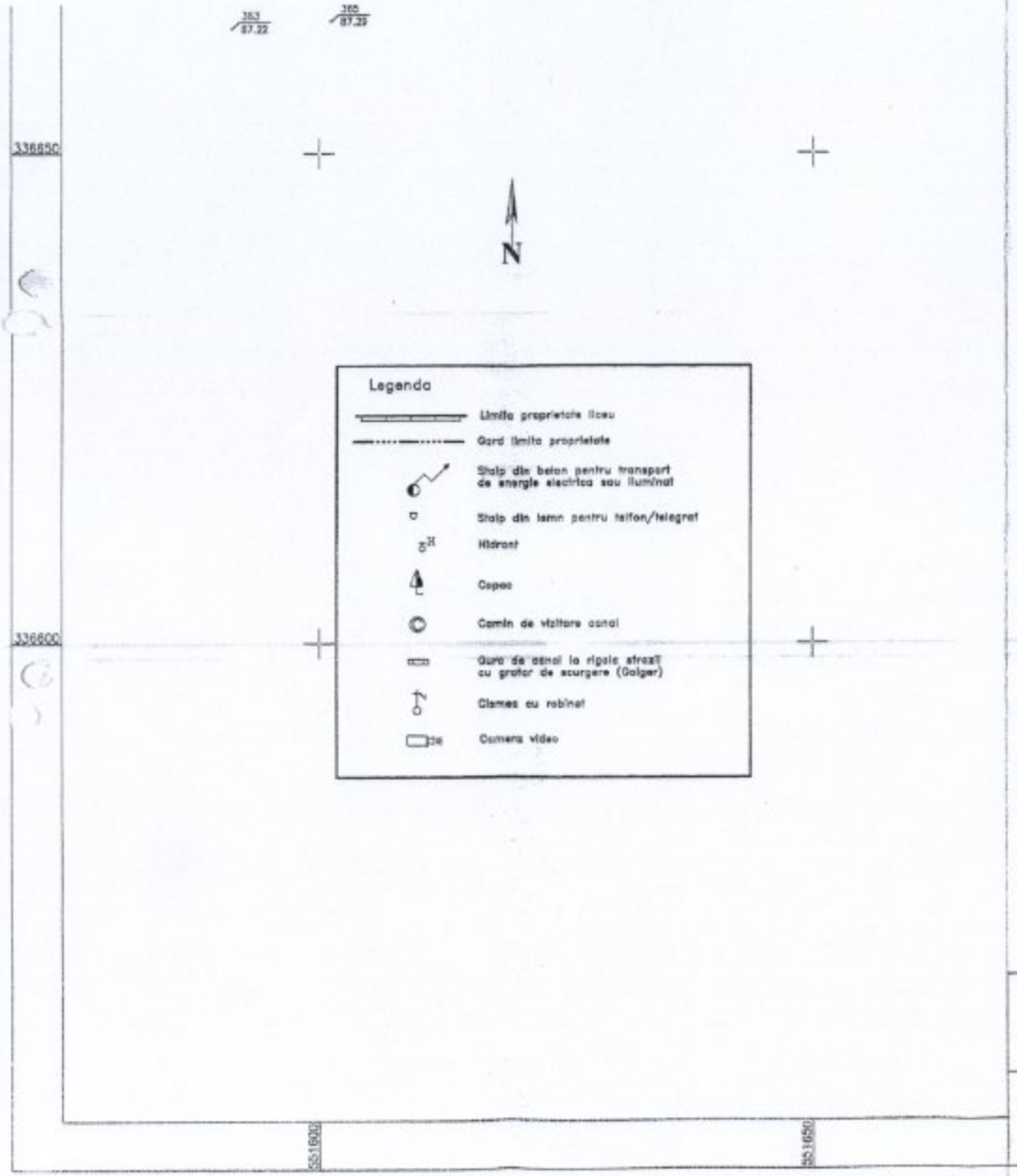

Legenda

- Limita proprietate liceu
- Gard limita proprietate
- Stalp din beton pentru transport de energie electrica sau iluminat
- Stalp din lemn pentru telefon/telegraf
- Hidrant
- Copac
- Camin de vizitare canal
- Gura de canal la rigole strazi cu grator de scurgere (Golger)
- Clamea cu robinet
- Camera video

NR. PARCELA	CATEGORIA DE FOLOSINTA	SUPRAFATA (MP)	VALOAREA DE IMPOZITARE (LEI)	MENTIUNI
1	Cc	9610		TEREN AFERENT GRADINITA DE COPII NR.57
TOTAL		9610		IMPREJMUIT

B. DATE REFERITOARE LA CONSTRUCTII

COD CONSTRUCTIE	SUPRAFATA CONSTRUITA LA SOL (MP)	VALOAREA DE IMPOZITARE (LEI)	MENTIUNI
C1	1483		CORP-GRADINITA DE COPII NR.57
TOTAL	1483		

INVENTAR COORDONATE

Parcela(ST) INCINTA GRADINITA DE COPII NR.57-H. Clinton

Nr. Pct.	Coordonate pct.de contur N [m]	E [m]	Lungimi laturi D(i,i+1)
12	551740.445	336766.724	19.599
55	551743.047	336747.298	16.112
61	551745.186	336731.329	26.432
67	551748.596	336705.131	24.496
86	551724.601	336700.717	61.842
123	551683.771	336689.573	26.135
132	551637.968	336685.418	33.761
151	551604.636	336680.051	11.317
PeArc=174	551594.831	336685.327	10.526
144	551590.087	336694.560	9.029
PeArc=519	551588.195	336703.371	9.028
146	551588.188	336712.382	11.127
PeArc=162	551592.498	336722.542	14.552
165	551603.843	336731.329	6.700
PeArc=520	551610.174	336733.522	6.701
166	551616.497	336735.740	6.680
167	551622.582	336738.496	50.980
24	551669.020	336759.530	17.074
39	551685.518	336763.535	12.366
10	551697.771	336765.819	42.684
S(ST)=9610mp P=417.143m			

PLAN DE REFERINTA MAREA NEAGRA 1975
SISTEM DE PROIECTIE LOCAL MUN.BUCURESTI

551700 551750

Executant:
S.C.BBS-ENERGOCAD S.R.L.BUCURESTI
STR.COSTACHE STAMATE,NR.2
Sector 4, Mun. Bucuresti

Data: Iunie 2010
Scara: 1:500

BENEFICIAR:
PRIMARIA SECTORULUI 6

Director General: Bildescu Statie

BBS ENERGOCAD S.R.L. BUCURESTI - ROMANIA

Continutul planseei
PLAN DE SITUATIE:
"INCINTA GRADINITA DE COPII NR.57-H. Clinton"
Str. Pravat Nr.16,
SECTOR 6, Mun. BUCURESTI

Nr. planse: A-01

PLAN DE SITUATIE

(intravilan)

SCARA 1:500

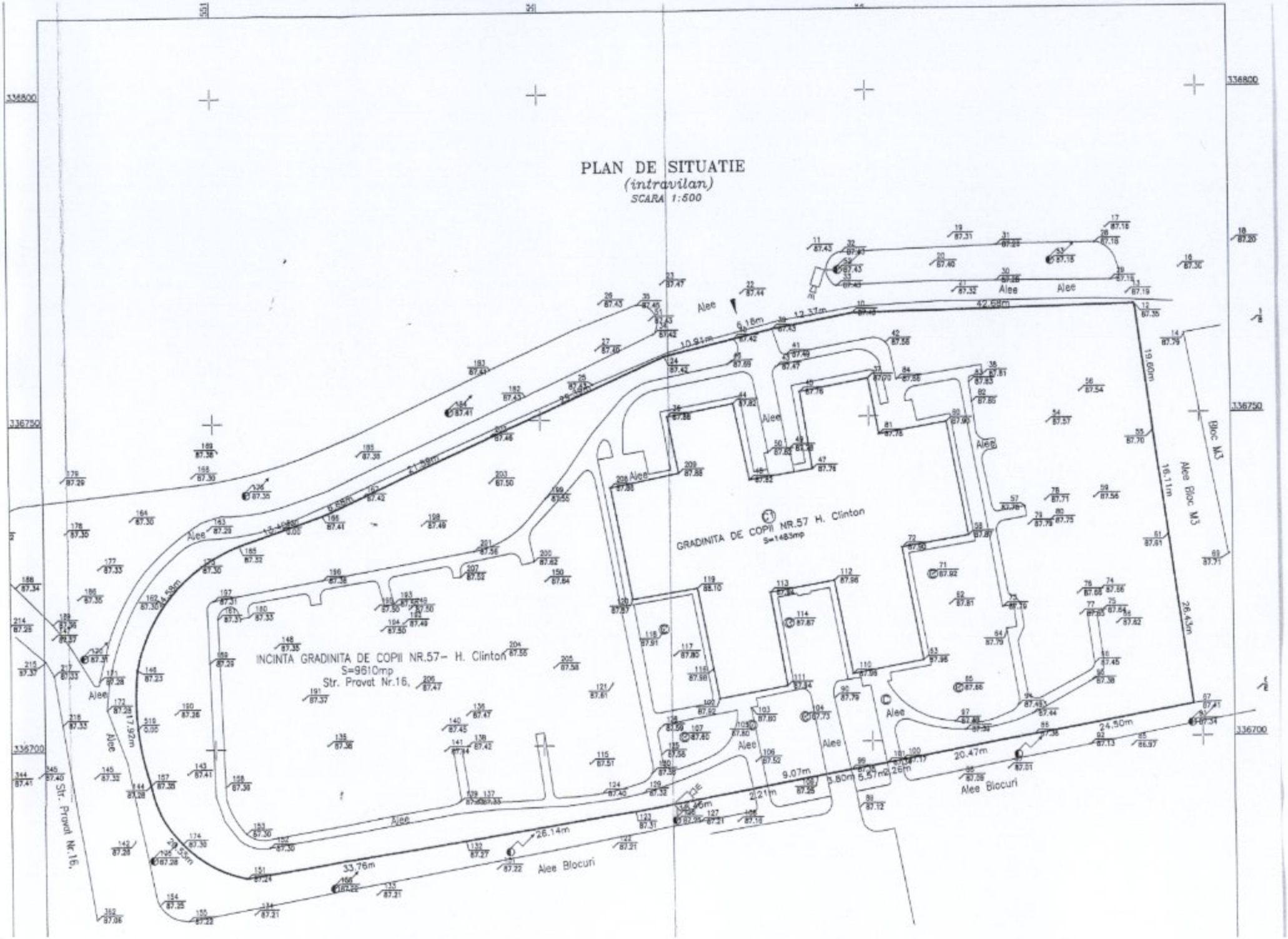

PLAN DE SITUATIE
(intravilan)
SCARA 1:500

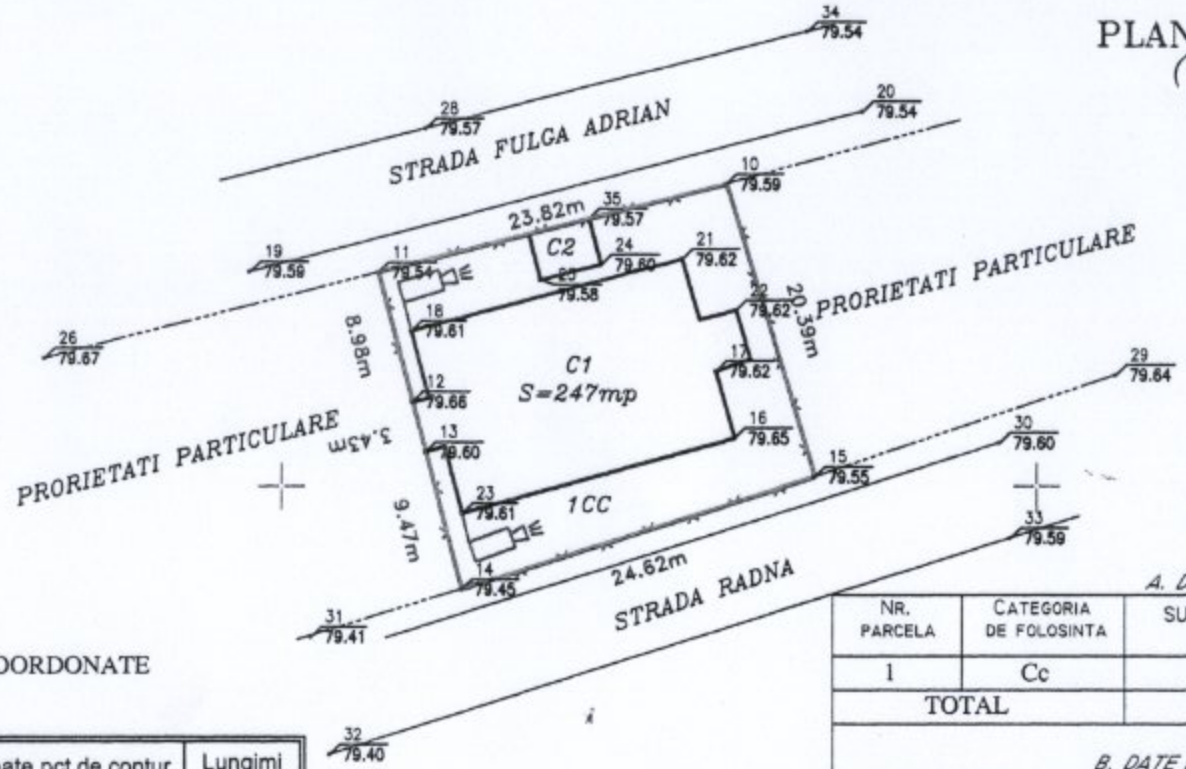

INVENTAR DE COORDONATE

Nr. Pct.	Coordonate pct.de contur		Lungimi laturi D(i,i+1)
	X EST[m]	Y NORD[m]	
11	553106.368	339414.263	8.976
12	553108.644	339405.580	3.426
13	553109.513	339402.266	9.475
14	553111.915	339393.101	24.619
15	553135.356	339400.625	20.394
10	553129.448	339420.144	23.817
S(1)=512mp P=90.707m			

SISTEM DE PROIECTIE LOCAL MUN.BUCURESTI
PLAN DE REFERINTA MAREA NEAGRA 1975

A. DATE REFERITOARE LA TEREN

NR. PARCELA	CATEGORIA DE FOLOSINTA	SUPRAFATA (MP)	VALOAREA DE IMPOZITARE (LEI)	MENTIUNI
1	Cc	512		IMPREJMUIT
TOTAL		512		

B. DATE REFERITOARE LA CONSTRUCTII

COD CONSTRUCTIE	SUPRAFATA CONSTRUITA LA SOL (MP)	VALOAREA DE IMPOZITARE (LEI)	MENTIUNI
C1	247		Cladiri gradinita
C2	13		Anexa
TOTAL	260		

Executant:
S.C.BBS-ENERGOCAD S.R.L.BUCURESTI
STR.COSTACHE STAMATE,NR.2
Sector 4, Mun. Bucuresti

Data: MAI 2010
Scara: 1:500

BENEFICIAR:
PRIMARIA SECTORULUI 6

Director General: Bildescu Stefie

BBS ENERGOCAD S.R.L. BUCURESTI - ROMANIA

Continutul planseI
PLAN DE SITUATIE:
"GRADINITA NR.83"
STR.RADNA,NR.45,SECTOR 6,BUCURESTI

Nr. plansa: A-04

PLAN DE SITUATIE

(intravilan)

SCARA 1:500

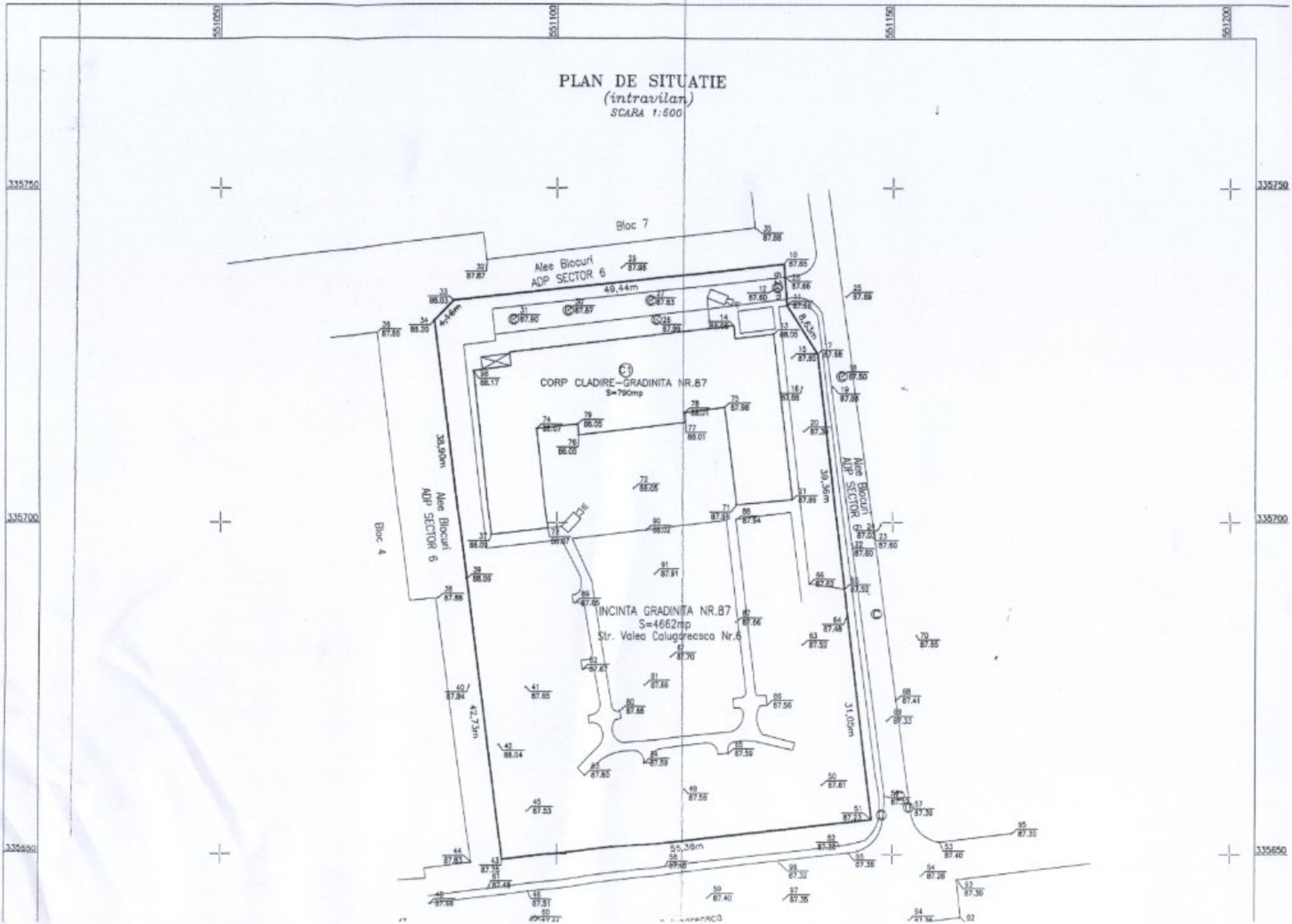

NR. PARCELA	CATEGORIA DE FOLOSINTA	SUPRAFATA (MP)	VALOAREA DE IMPOZITARE (LEI)	MENTIUNI
1	Cc	4662		TEREN APERENT GRADINITA NR.87
TOTAL		4662		IMPREJMUIT

B. DATE REFERITOARE LA CONSTRUCTII

COD CONSTRUCTIE	SUPRAFATA CONSTRUITA LA SOL (MP)	VALOAREA DE IMPOZITARE (LEI)	MENTIUNI
C1	790		CORP-GRADINITA NR.87
TOTAL	790		

INVENTAR COORDONATE

Parcela(ST) INCINTA GRADINITA NR.87

Nr. Pct.	Coordonate pct.de contur N [m]	E [m]	Lungimi laturi D(i,i+1)
43	551091.884	335649.169	55.355
51	551146.910	335655.196	31.046
64	551143.390	335686.042	39.356
17	551138.928	335725.144	8.635
11	551134.345	335732.462	4.316
28	551134.024	335736.766	1.954
10	551133.878	335738.715	49.444
33	551084.742	335733.203	4.164
34	551081.879	335730.179	38.899
39	551086.647	335691.573	42.726
S(ST)=4662mp P=275.896m			

SISTEM DE PROIECTIE LOCAL MUN.BUCURESTI
PLAN DE REFERINTA MAREA NEAGRA 1975

N

335600

335550

551050

551100

551150

551200

Legenda

- Limita proprietate Ilceu
- Gard limita proprietate
- Stalp din beton pentru transport de energie electrica sau iluminat
- Stalp din lemn pentru telefon/telegraf
- Hidrant
- Capac
- Camin de vizitare canal
- Gura de canal la rigola strazii cu grator de asurgare (Galger)
- Clemea cu robinet
- Camera video

Executant: S.C.BBS-ENERGOCAD S.R.L.BUCURESTI, STR.COSTACHE STAMATE,NR.2, Sector 4, Mun. Bucuresti	Data: Iunie 2010	BENEFICIAR: PRIMARIA SECTORULUI 6
	Scara: 1:500	
Director General: Bildescu Stelie	Continutul planselor: PLAN DE SITUATIE: "GRADINITA NR.87" Str. Valea Calugareasca Nr.6 SECTOR 6, Mun. BUCURESTI	Nr. plansa: A-01

PLAN DE SITUATIE

(intravilan)

SCARA 1:500

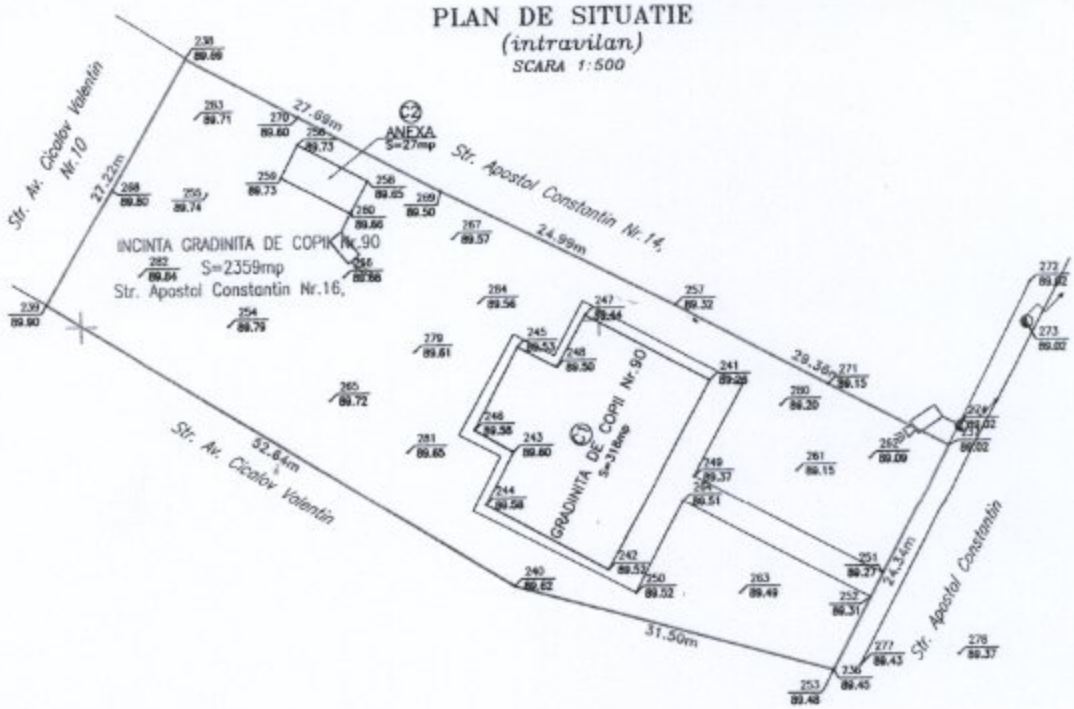

NR. PARCELA	CATEGORIA DE FOLOSINTA	SUPRAFATA (MP)	VALOAREA DE IMPOZITARE (LEI)	MENTIUNI
1	Cc	2359		TEREN AFERENT GRADINITA Nr.90
TOTAL		2359		IMPREJMUIT

B. DATE REFERITOARE LA CONSTRUCTII

COD CONSTRUCTIE	SUPRAFATA CONSTRUITA LA SOL (MP)	VALOAREA DE IMPOZITARE (LEI)	MENTIUNI
C1	318		CORP-GRADINITA Nr.90
C2	27		CORP-ANEXA
TOTAL	345		

INVENTAR COORDONATE

Parcela(ST) INCINTA GRADINITA DE COPII Nr.90

Nr. Pct.	Coordonate pct.de contur		Lungimi laturi
	X [m]	Y [m]	D(J,J+1)
239	337202.133	550946.718	52.636
240	337174.447	550991.485	31.502
236	337166.111	551021.864	24.341
237	337187.589	551033.317	29.359
257	337201.311	551007.362	24.993
269	337212.494	550985.010	27.687
238	337225.547	550960.093	27.216
S(ST)=2358.94mp P=217.735m			

PLAN DE REFERINTA MAREA NEAGRA 1975
SISTEM DE PROIECTIE LOCAL MUN.BUCURESTI

N

Legenda

- Limita proprietate liceu
- Gard limita proprietate
- Stalp din beton pentru transport de energie electrica sau iluminat
- Stalp din lemn pentru telfon/telegraf
- Hidrant
- Copac
- Camin de vizitare canal
- Gura de canal la rigola strazii cu grator de scurgere (Geiger)
- Clanea cu robinet
- Camera video

Executant: **S.C. BBS-ENERGOCAD S.R.L. BUCURESTI** STR.COSTACHE STAMATE,NR.2 Sector 4, Mun. Bucuresti	Data: Iulie 2010 Scara: 1:500	BENEFICIAR: **PRIMARIA SECTORULUI 6**
Director General: Bildescu Statie	Continutul planseei PLAN DE SITUATIE: "GRADINITA DE COPII Nr.90"	Nr. pla

PLAN DE SITUATIE

(intravilan)

SCARA 1:500

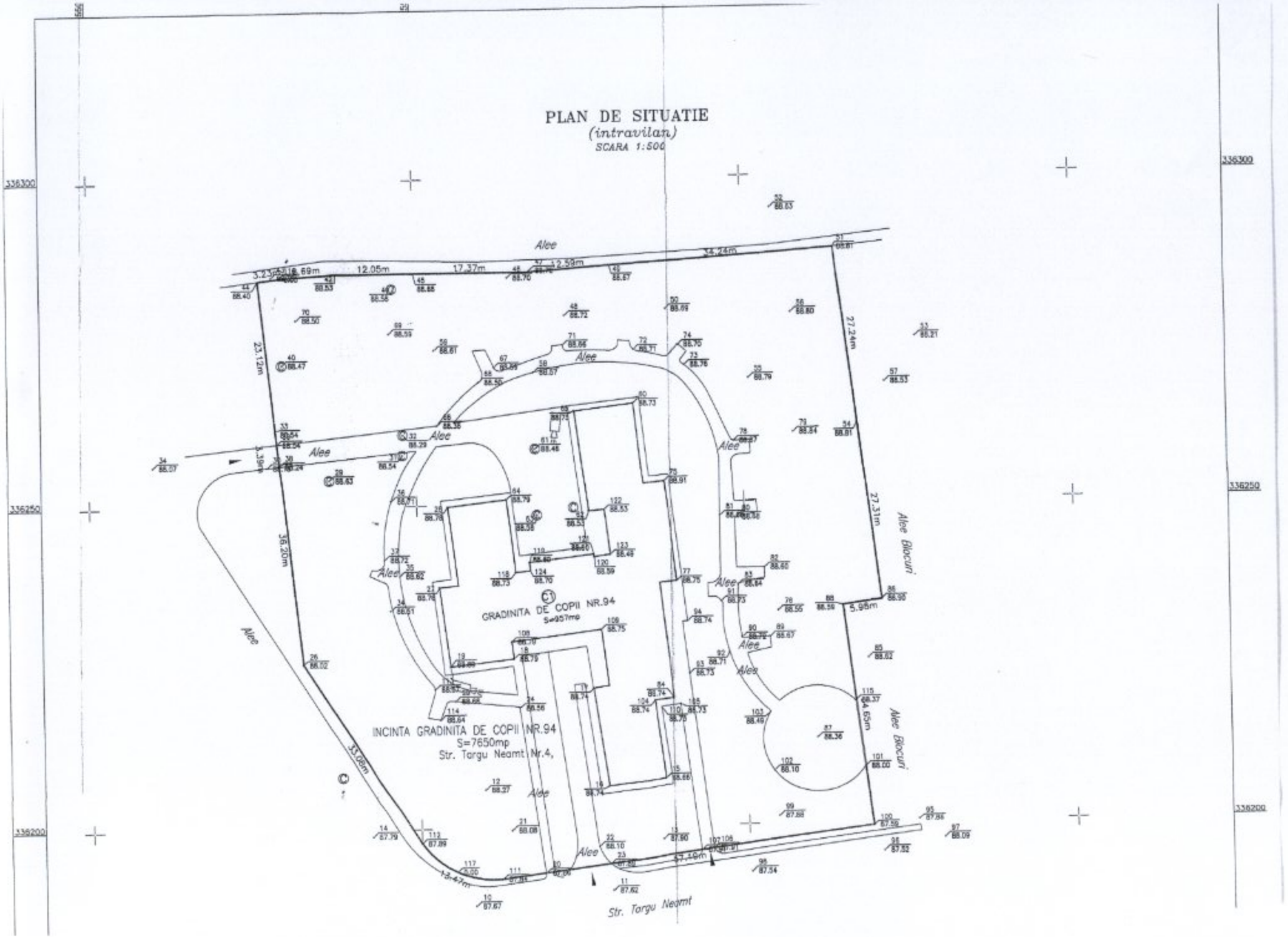

Nr. parcela	Categoria de folosinta	Suprafata (mp)	Valoarea de impozitare (lei)	Mentiuni
1	Cc	7650		TEREN AFERENT GRADINITA DE COPII NR.94
TOTAL		7650		IMPREJMUIT

B. DATE REFERITOARE LA CONSTRUCTII

Cod constructie	Suprafata construita la sol (mp)	Valoarea de impozitare (lei)	Mentiuni
C1	957		CORP-GRADINITA DE COPII NR.94
TOTAL	957		

INVENTAR COORDONATE

Parcela(ST) INCINTA GRADINITA DE COPII NR.94

Nr. Pct.	Coordonate pct.de contur N [m]	E [m]	Lungimi laturi D(i,i+1)
44	550676.128	336284.778	3.234
116	550679.340	336285.154	8.694
42	550688.018	336285.685	12.046
45	550700.064	336285.859	17.373
47	550717.437	336285.614	12.588
49	550729.994	336286.501	34.236
51	550764.157	336288.740	27.237
54	550767.448	336261.703	27.314
86	550770.748	336234.589	5.981
88	550764.822	336233.781	34.849
100	550768.951	336199.379	57.193
111	550712.216	336192.155	7.057
PeArc=117	550705.348	336193.375	7.057
112	550700.022	336197.880	33.083
26	550682.240	336225.776	36.196
33	550678.510	336261.781	23.120
S(ST)=7650mp P=347.058m			

PLAN DE REFERINTA MAREA NEAGRA 1975
SISTEM DE PROIECTIE LOCAL MUN.BUCURESTI

N

336150

336100

550400

550450

550500

Legenda

- Limita proprietate liosu
- Gard limita proprietate
- Stalp din beton pentru transport de energie electrica sau iluminat
- Stalp din lemn pentru telefon/telegraf
- Hidrant
- Capac
- Camin de vizitare canal
- Gura de canal la rigola strazii cu grotar de scurgere (Galger)
- Cismea cu robinet
- Camera video

Executant: S.C.BBS-ENERGOCAD S.R.L.BUCURESTI, STR.COSTACHE STAMATE,NR.2, Sector 4, Mun.Bucuresti	Data: Iunie 2010	BENEFICIAR: PRIMARIA SECTORULUI 6
	Scara: 1:500	
Director General: Bildescu Stefan	Continutul planseI: PLAN DE SITUATIE: "GRADINITA DE COPII NR.94" Str. Targu Neamt Nr.4, SECTOR 6, Mun. BUCURESTI	Nr. planse: A-01

PLAN DE SITUATIE

(intravilan)

SCARA 1:500

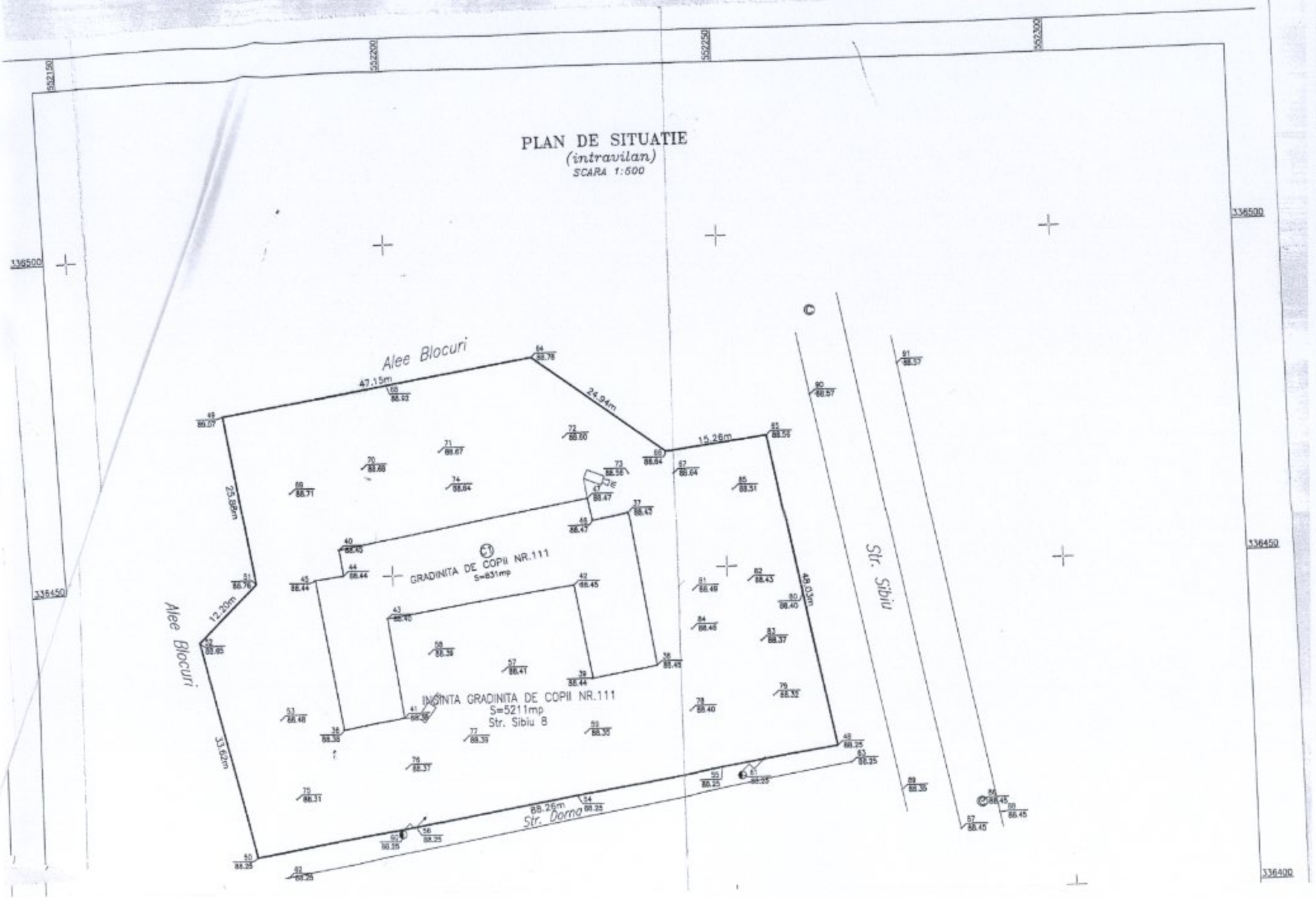

NR. PARCELA	CATEGORIA DE FOLOSINTA	SUPRAFATA (MP)	VALOAREA DE IMPOZITARE (LEI)	MENTIUNI
1	Cc	5210		TEREN AFERENT GRADINITA DE COPII NR.111
TOTAL		5210		IMPREJMUIT

B. DATE REFERITOARE LA CONSTRUCTII

COD CONSTRUCTIE	SUPRAFATA CONSTRUITA LA SOL (MP)	VALOAREA DE IMPOZITARE (LEI)	MENTIUNI
C1	831		CORP-GRADINITA DE COPII NR.111
TOTAL	831		

INVENTAR COORDONATE

Parcela(ST) INCINTA GRADINITA DE COPII NR.111

Nr. Pct.	Coordonate pct.de contur		Lungimi laturi D(i,i+1)
	N [m]	E [m]	
50	552178.538	336407.870	88.282
48	552265.587	336422.450	48.032
65	552256.693	336469.651	15.256
66	552241.579	336467.574	24.757
64	552221.729	336482.369	47.208
49	552175.145	336474.719	25.876
51	552179.399	336449.195	12.199
52	552170.763	336440.579	33.620
S(ST)=5210mp P=295.210m			

PLAN DE REFERINTA MAREA NEAGRA 1975
SISTEM DE PROIECTIE LOCAL MUN.BUCURESTI

336400
336300
336350
336300
552250
552300

N

Legenda

- Limita proprietate
- Gard limita proprietate
- Stalp din beton pentru transport de energie electrica sau iluminat
- Stalp din lemn pentru telefon/telegraf
- Hidrant
- Capac
- Camin de vizitare canal
- Gura de canal la rigole strazi cu gratar de scurgere (Golger)
- Clapeta cu robinet
- Camera video

Executant: S.C. BBS-ENERGOCAD S.R.L. BUCURESTI STR. COSTACHE STAMATE NR.2 Sector 4, Mun. Bucuresti	Data: Iulie 2010 Scara: 1:500	BENEFICIAR: PRIMARIA SECTORULUI 6
Director General: Bildescu Stefan	Continutul planseei PLAN DE SITUATIE: "INCINTA GRADINITA DE COPII NR.111" Str. Sibiu 8, SECTOR 6, Mun. BUCURESTI	Nr. planse A-01

PLAN DE SITUATIE
(intravilan)
SCARA 1:500

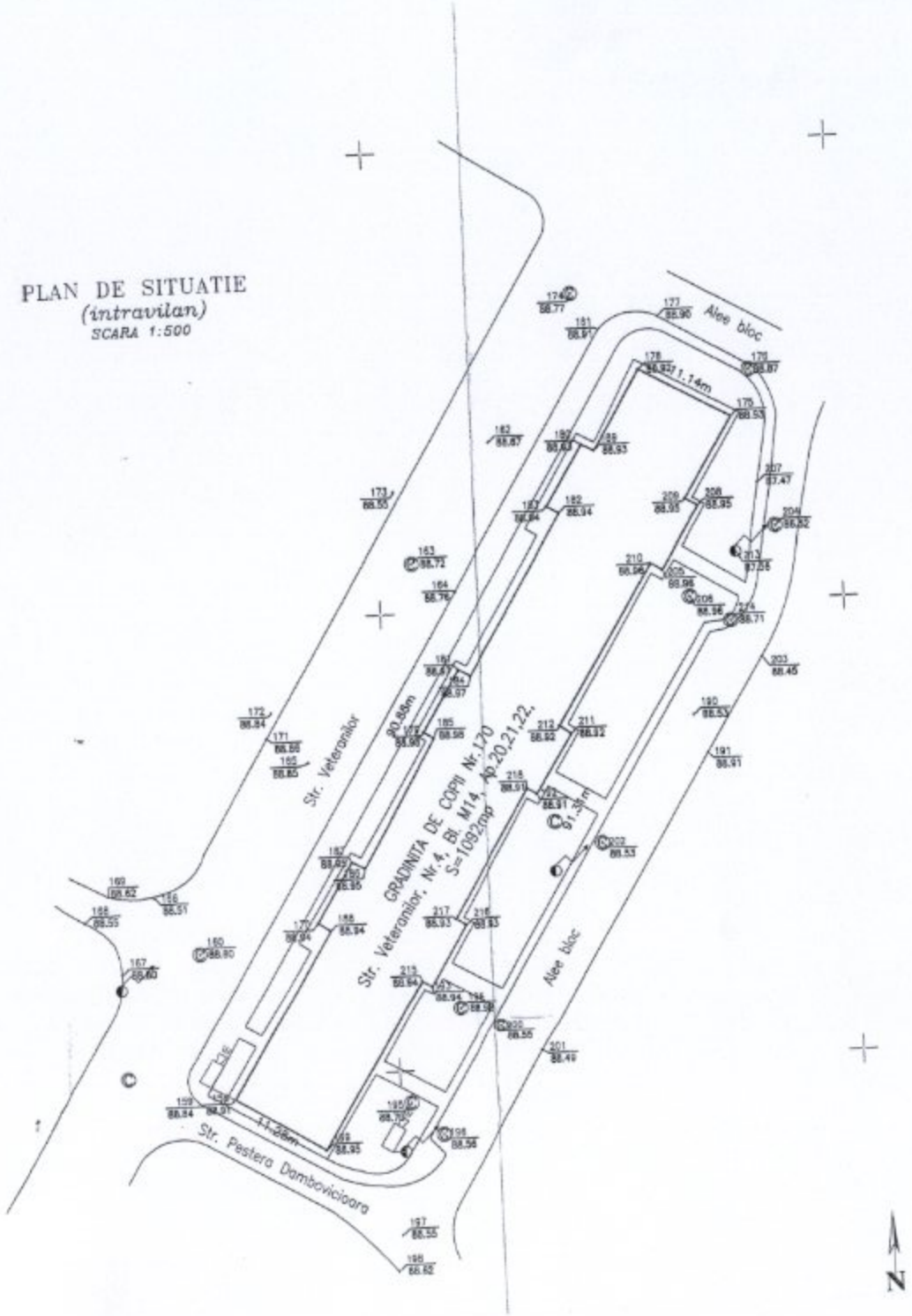

A. DATE REFERITOARE LA TEREN

NR. PARCELA	CATEGORIA DE FOLOSINTA	SUPRAFATA (MP)	VALOAREA DE IMPOZITARE (LEI)	MENTIUNI
1	Cc	1092		TEREN AFERENT Bloc M14
TOTAL		1092		IMPREJMUIT

B. DATE REFERITOARE LA CONSTRUCTII

COD CONSTRUCTIE	SUPRAFATA CONSTRUITA LA SOL (MP)	VALOAREA DE IMPOZITARE (LEI)	MENTIUNI
C1	-		Corp - GRADINITA DE COPII Apartamente 20, 21, 22
	-		
TOTAL	-		

INVENTAR COORDONATE

Parcela(ST1) Str. Veteranilor, Nr.4, Bl. M14, Ap.20,21,22,

Nr. Pct.	Coordonate pct.de contur N [m]	E [m]	Lungimi laturi D(i,i+1)
158	550932.239	337797.637	11.277
199	550941.808	337791.670	21.392
215	550952.869	337809.981	1.238
193	550953.928	337809.339	7.683
216	550957.900	337815.915	1.277
217	550956.813	337816.586	16.188
218	550965.214	337830.424	1.239
192	550966.274	337829.783	7.515
211	550970.248	337836.161	1.536
212	550969.011	337837.072	20.248
210	550979.523	337854.378	1.465
205	550980.766	337853.602	7.945
208	550984.902	337860.386	1.567
209	550983.576	337861.221	10.181
175	550988.820	337869.948	11.141
178	550979.148	337875.478	10.014
189	550974.013	337866.861	1.564
180	550972.625	337867.602	7.734
183	550968.622	337860.985	1.506
182	550969.929	337860.236	20.181
184	550959.560	337842.922	1.533
181	550958.219	337843.664	7.813
179	550954.190	337836.970	1.267
185	550955.271	337836.309	15.975
186	550947.270	337822.482	1.610
187	550945.861	337823.260	7.601
170	550941.940	337816.748	1.617
188	550943.288	337815.855	21.307
S(ST1)=1092mp P=221.617m			

SISTEM DE PROIECTIE LOCAL MUN.BUCURESTI
PLAN DE REFERINTA MAREA NEAGRA 1975

337750

337700

550900

550950

550900

550950

337750

337700

Legenda

- Limita proprietate
- Gard limita proprietate
- Stalp din beton pentru transport de energie electrica sau iluminat
- Stalp din lemn pentru telefon/telegraf
- Hidrant
- Copac
- Camin de vizitare canal
- Gura de canal la rigola strazii cu grator de scurgere (Golger)
- Clapeta cu robinet
- Camera video

Executant: S.C.BBS-ENERGOCAD S.R.L.BUCURESTI STR. COSTACHE STAMATE NR.2 Sector 4, Mun. Bucuresti	Data: Iulie 2010 Scara: 1:500	BENEFICIAR: PRIMARIA SECTORULUI 6
Director General: Bildescu Statie	Continutul planseI: PLAN DE SITUATIE: "GRADINITA DE COPII NR.170" Str. Veteranilor, Nr.4, Bl. M14, Ap.20,21,22. SECTOR 6, Mun. BUCURESTI	Nr. plansa: A-01

PLAN DE SITUATIE

(intravilan)

SCARA 1:500

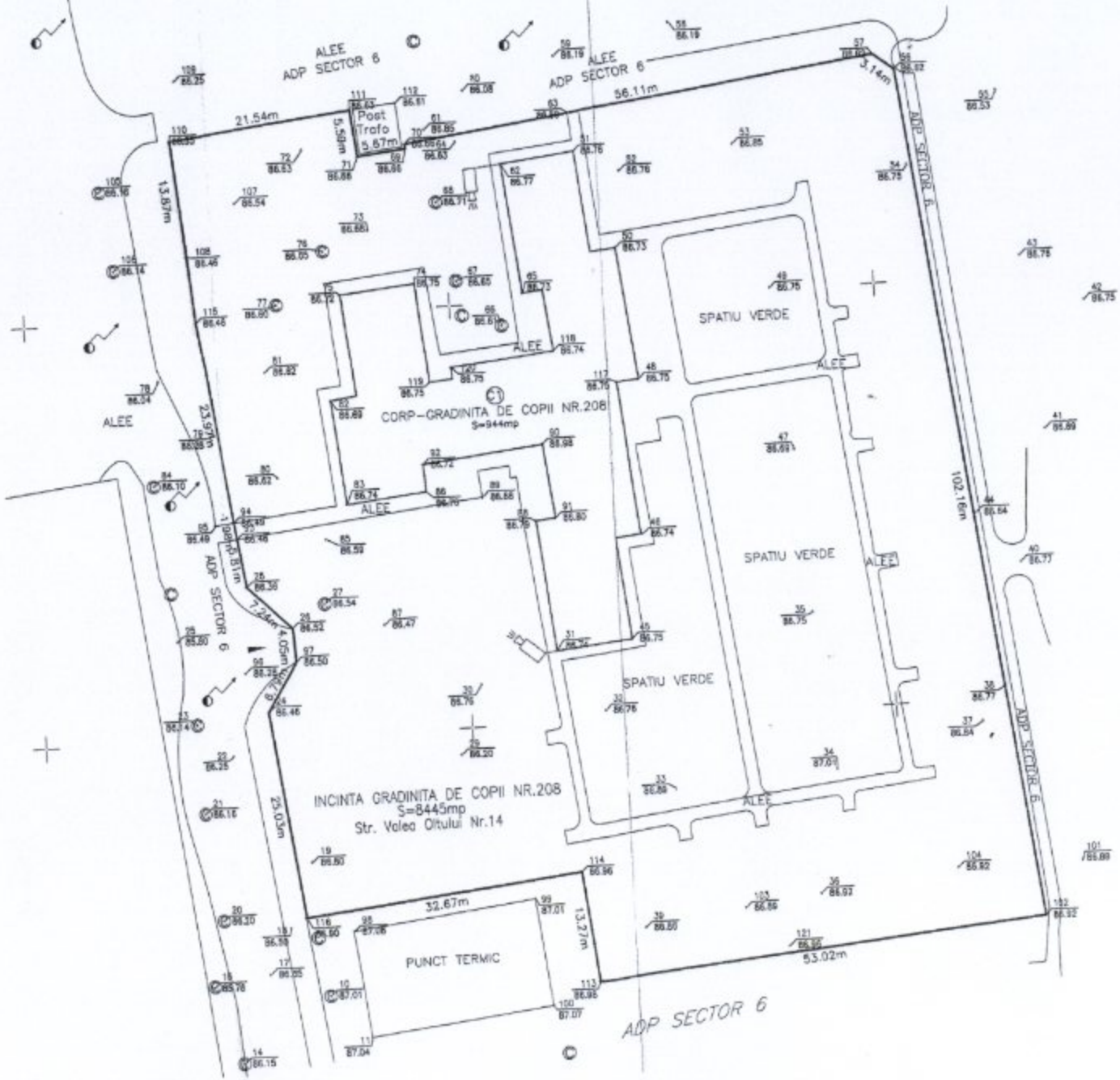

NR. PARCELA	CATEGORIA DE FOLOSINTA	SUPRAFATA (MP)	VALOAREA DE IMPOZITARE (LEI)	MENTIUNI
1	Cc	8445		TEREN AFERENT GRADINITA DE COPII NR.208
TOTAL		8445		IMPREJMUIT

B. DATE REFERITOARE LA CONSTRUCTII

COD CONSTRUCTIE	SUPRAFATA CONSTRUITA LA SOL (MP)	VALOAREA DE IMPOZITARE (LEI)	MENTIUNI
C1	944		CORP-GRADINITA DE COPII NR.208
TOTAL	944		

INVENTAR COORDONATE

Parcela(ST) INCINTA GRADINITA DE COPII NR.208

Nr. Pct.	Coordonate pct.de contur N [m]	E [m]	Lungimi laturi D(I,I+1)
110	549618.104	336071.217	21.539
111	549639.489	336073.787	5.586
71	549640.142	336068.239	5.667
69	549645.769	336068.914	0.545
70	549645.720	336069.457	56.111
57	549701.292	336077.216	3.139
56	549703.753	336075.268	102.158
102	549716.269	335973.880	53.023
113	549663.492	335968.780	13.266
114	549661.954	335981.957	32.674
116	549629.495	335978.216	25.034
24	549626.318	336003.048	6.795
97	549629.886	336008.843	4.047
26	549629.653	336012.884	7.240
28	549624.561	336018.031	5.809
93	549623.730	336023.780	1.978
94	549623.446	336025.738	23.968
115	549620.156	336049.479	7.968
108	549619.407	336057.412	13.866
S(ST)=8445mp		P=390.414m	

SISTEM DE PROIECTIE LOCAL MUN.BUCURESTI
PLAN DE REFERINTA MAREA NEAGRA 1975

335950
335900
549650
549950
549700
549750
335900

N

Legenda

- Limita proprietate Ilcau
- Gard limita proprietate
- Stalp din beton pentru transport de energie electrica sau iluminat
- Stalp din lemn pentru telefon/telegraf
- Hidrant
- Capac
- Camin de vizitare canal
- Gura de canal la rigola strazii cu gratar de scurgere (Galger)
- Clapeta cu robinet
- Camera video

Executant: S.C.BBS-ENERGOCAD S.R.L.BUCURESTI STR.COSTACHE STAMATE,NR.2 Sector 4, Mun. Bucuresti	Data: Iunie 2010 Scara: 1:500	BENEFICIAR: PRIMARIA SECTORULUI 6
Director General: Bildescu Stefan	Continutul planse: PLAN DE SITUATIE "GRADINITA DE COPII NR.208" Str. Valea Oltului Nr.14, SECTOR 6, Mun. BUCURESTI	Nr. plansa A-01

PLAN DE SITUATIE

(intravilan)

SCARA 1:500

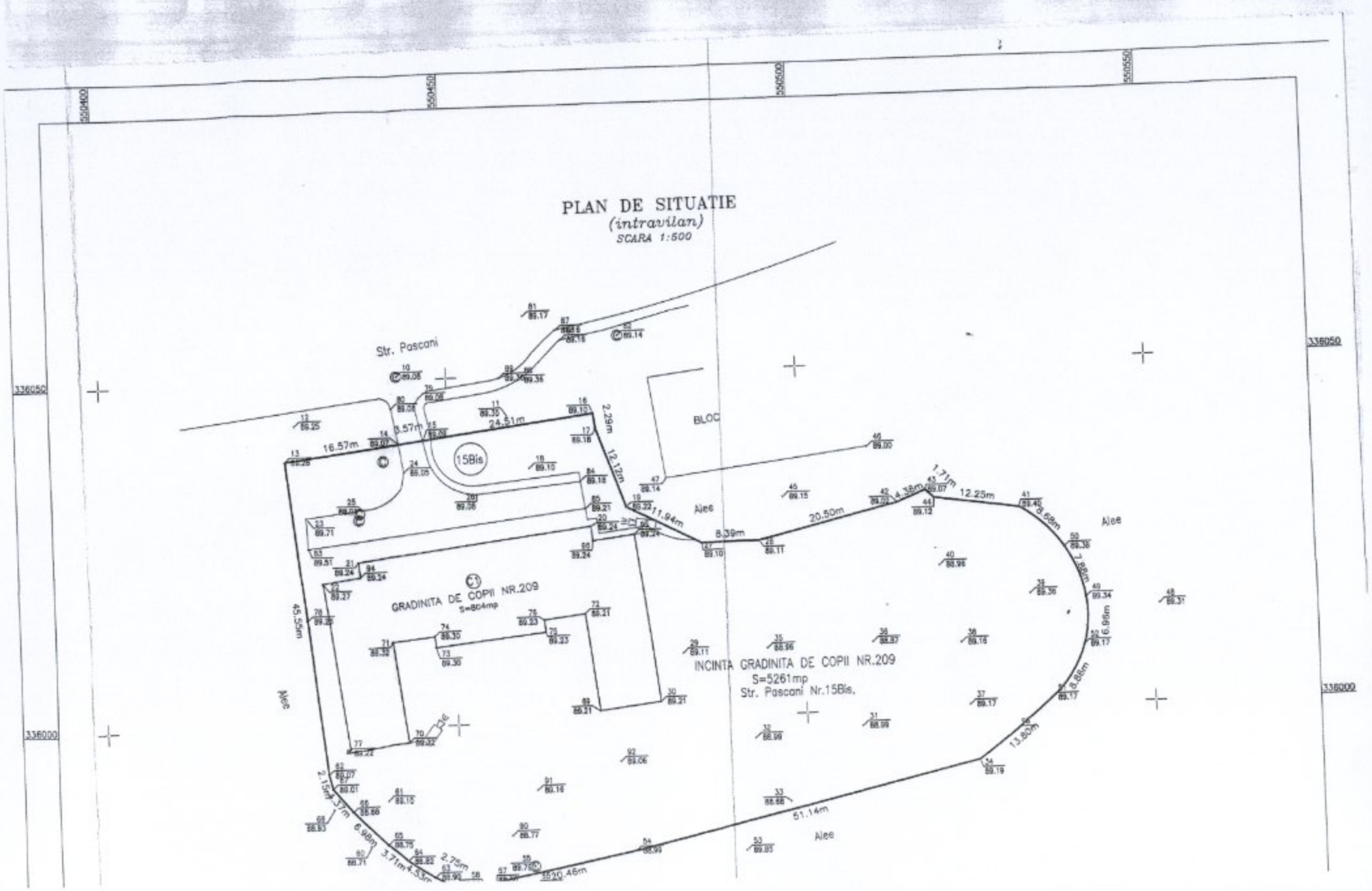

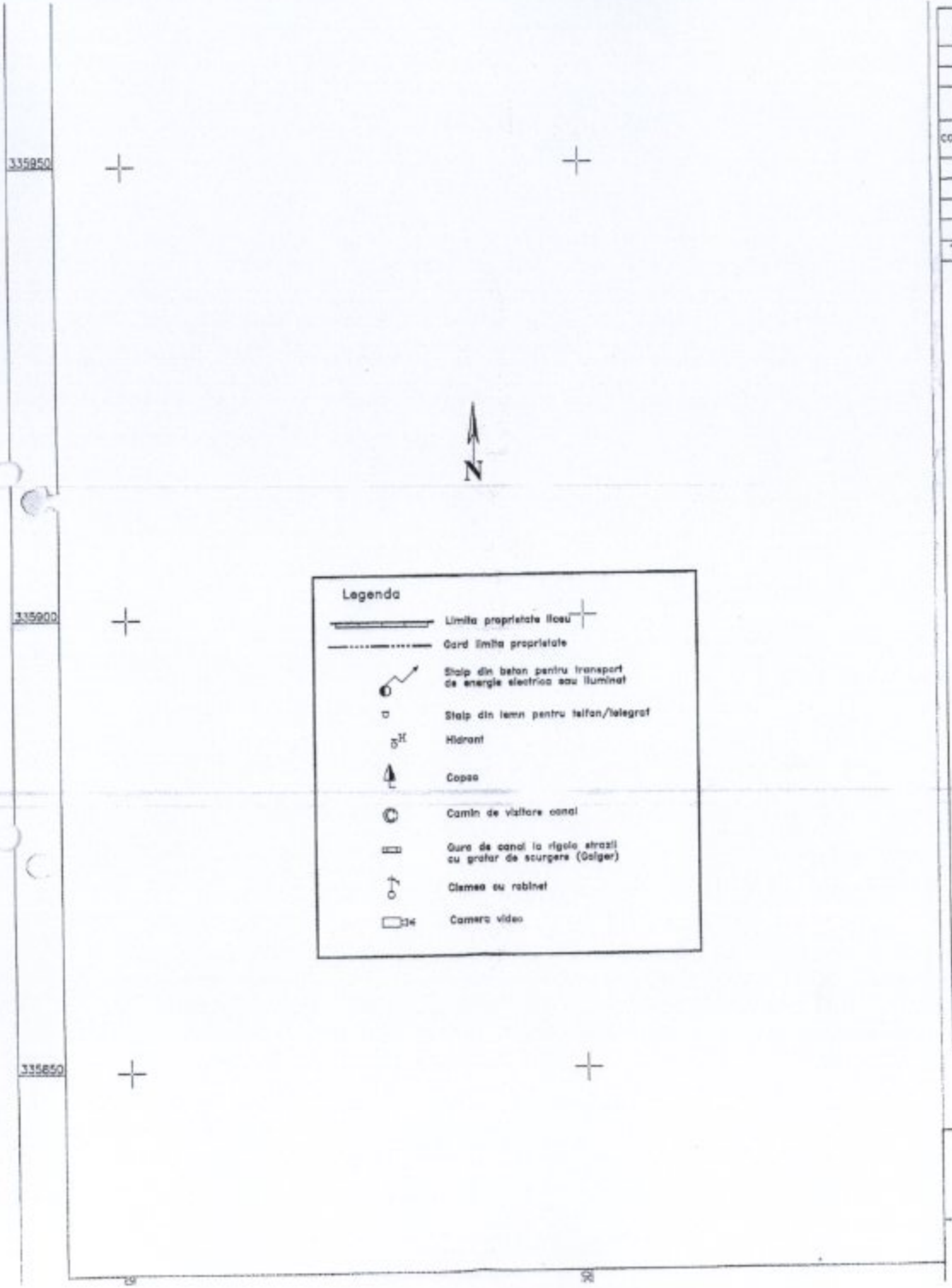

NR. PARCELA	CATEGORIA DE FOLOSINTA	SUPRAFATA (MP)	VALOAREA DE IMPOZITARE (LEI)	MENTIUNI
1	Cc	5261		TEREN AFERENT GRADINITA DE COPII NR.209
TOTAL		5261		IMPREJMUIT

B. DATE REFERITOARE LA CONSTRUCTII

COD CONSTRUCTIE	SUPRAFATA CONSTRUITA LA SOL (MP)	VALOAREA DE IMPOZITARE (LEI)	MENTIUNI
C1	804		CORP-GRADINITA DE COPII NR.209
TOTAL	804		

INVENTAR COORDONATE

Parcela(ST) INCINTA GRADINITA DE COPII NR.209

Nr. Pct.	Coordonate pct.de contur N [m]	E [m]	Lungimi laturi D(i,i+1)
58	550453.005	335975.797	1.899
57	550454.559	335976.889	20.458
54	550474.652	335980.738	51.141
34	550524.460	335992.339	6.479
93	550529.634	335996.238	7.154
51	550535.090	336000.865	9.162
PeArc=52	550540.015	336008.439	6.820
49	550540.476	336015.249	7.936
PeArc=50	550537.678	336022.611	8.761
41	550531.386	336028.591	12.254
44	550519.263	336030.379	1.713
43	550518.013	336031.550	4.385
42	550513.950	336029.902	20.500
28	550494.015	336025.124	8.391
27	550485.625	336025.002	11.941
19	550475.042	336030.533	12.124
17	550471.052	336041.982	2.288
16	550470.749	336044.250	24.507
15	550466.436	336041.169	3.565
14	550442.899	336040.721	16.569
13	550426.461	336038.638	45.552
62	550431.155	335993.328	2.153
67	550431.662	335991.236	4.366
68	550434.426	335987.856	5.984
65	550439.244	335982.800	3.711
64	550442.072	335980.397	4.534
63	550445.867	335977.916	2.751
56	550448.290	335976.613	2.306
59	550450.498	335975.948	2.512
S(ST)=5261mp P=312.977m			

PLAN DE REFERINTA MAREA NEAGRA 1975
SISTEM DE PROIECTIE LOCAL MUN.BUCURESTI

550500 550550 335950 335900 335850

Executant:
S.C.BBS-ENERGOCAD S.R.L.BUCURESTI
STR.COSTACHE STAMATE,NR.2
Sector 4, Mun. Bucuresti

Data: Iunie 2010
Scara: 1:500

BENEFICIAR:
PRIMARIA SECTORULUI 6

Director General: Bildescu Stelie

Continutul planseI
PLAN DE SITUATIE:
"INCINTA GRADINITA DE COPII NR.209"
Str. Posconi Nr.15Bis.

Nr. planso: A-01

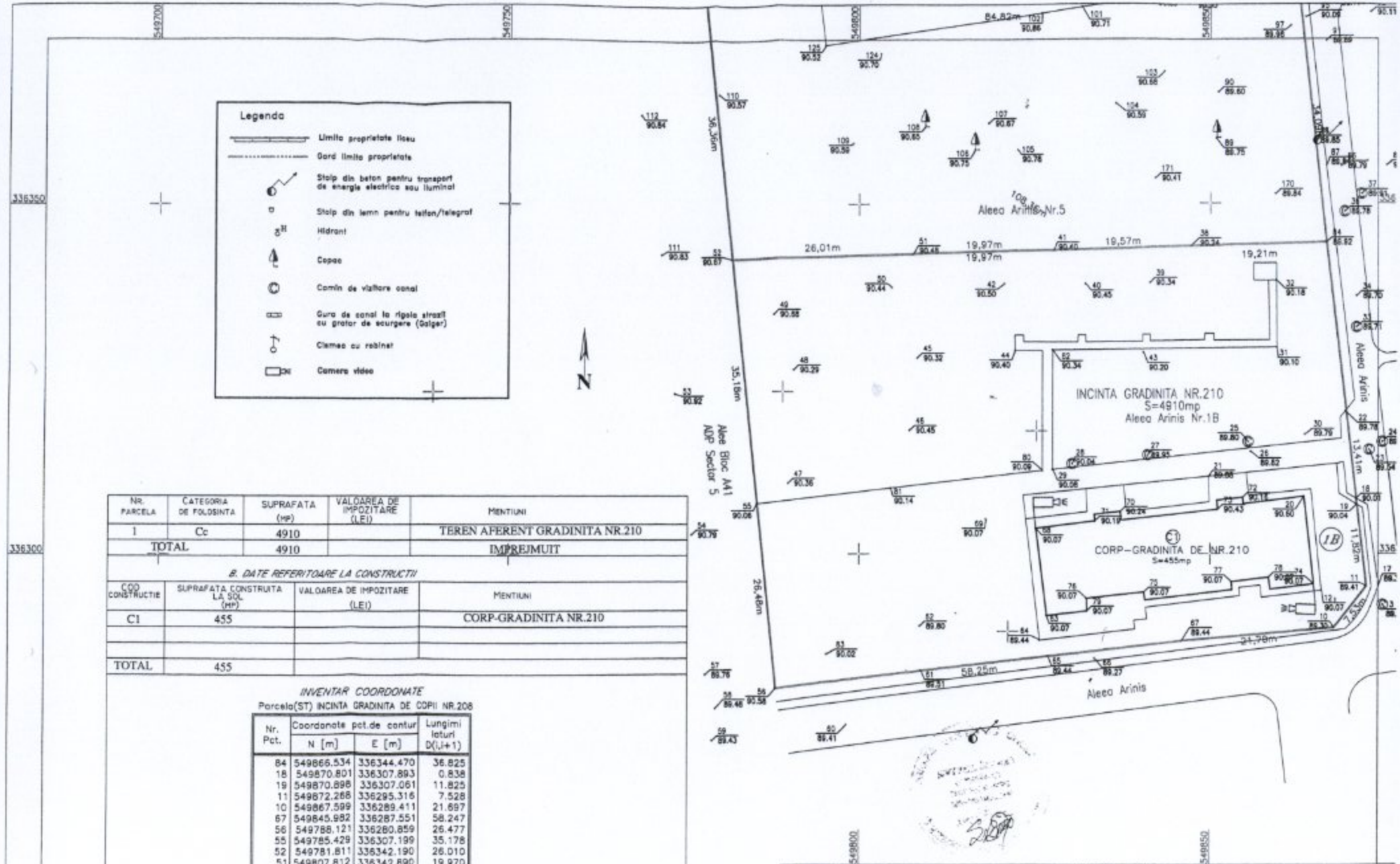

NR. PARCELA	CATEGORIA DE FOLOSINTA	SUPRAFATA (MP)	VALOAREA DE IMPOZITARE (LEI)	MENTIUNI
1	Cc	4910		TEREN AFERENT GRADINITA NR.210
TOTAL		4910		IMPREJMUIT

B. DATE REFERITOARE LA CONSTRUCTII

COD CONSTRUCTIE	SUPRAFATA CONSTRUITA LA SOL (MP)	VALOAREA DE IMPOZITARE (LEI)	MENTIUNI
C1	455		CORP-GRADINITA NR.210
TOTAL	455		

INVENTAR COORDONATE

Parcela(ST) INCINTA GRADINITA DE COPII NR.208

Nr. Pct.	Coordonate pct.de contur		Lungimi laturi D(i,i+1)
	N [m]	E [m]	
84	549866.534	336344.470	36.825
18	549870.801	336307.893	0.838
19	549870.898	336307.061	11.825
11	549872.268	336295.316	7.528
10	549867.599	336289.411	21.697
67	549845.982	336287.551	58.247
56	549788.121	336280.859	26.477
55	549785.429	336307.199	35.178
52	549781.811	336342.190	26.010
51	549807.812	336342.890	19.970
41	549827.775	336343.427	19.567
38	549847.335	336343.953	19.206
S(ST)=4910mp P=283.367m			

SISTEM DE PROIECTIE LOCAL MUN.BUCURESTI
PLAN DE REFERINTA MAREA NEAGRA 1975

Executant:
S.C.BBS-ENERGOCAD S.R.L.BUCURESTI
STR.COSTACHE STAMATE,NR.2
Sector 4, Mun. Bucuresti
BBS

Data: Iunie 2010
Scara: 1:500
Continutul planselei

BENEFICIAR:
PRIMARIA SECTORULUI 6

PLAN DE SITUATIE

(intravilan)

SCARA 1:500

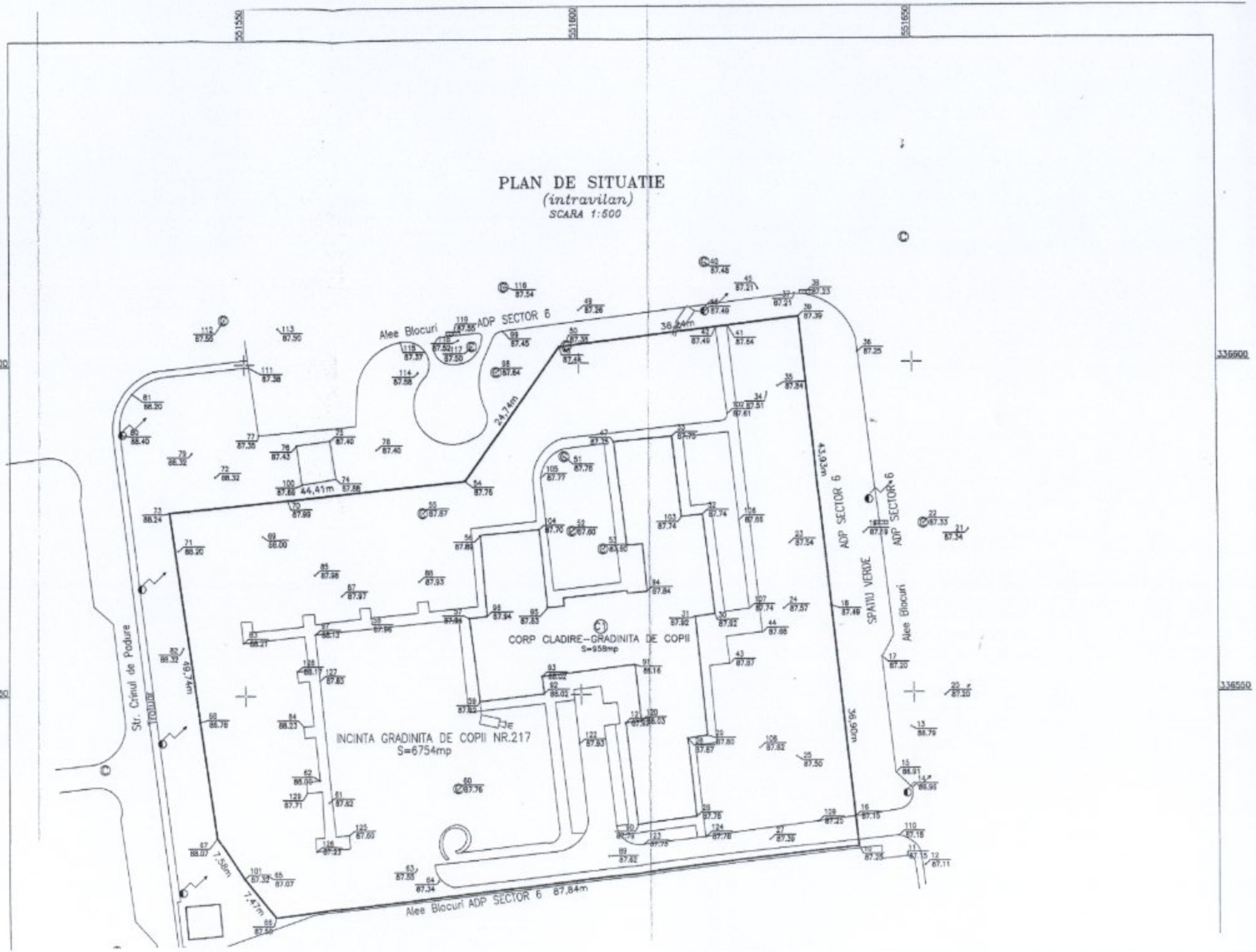

NR. PARCELA	CATEGORIA DE FOLOSINTA	SUPRAFATA (MP)	VALOAREA DE IMPOZITARE (LEI)	MENTIUNI
1	Cc	6754		TEREN AFERENT GRADINITA DE COPII
TOTAL		6754		IMPREJMUIT

B. DATE REFERITOARE LA CONSTRUCTII

COD CONSTRUCTIE	SUPRAFATA CONSTRUITA LA SOL (MP)	VALOAREA DE IMPOZITARE (LEI)	MENTIUNI
C1	958		CORP-GRADINITA DE COPII
TOTAL	958		

INVENTAR COORDONATE

Parcela(ST1) INCINTA GRADINITA DE COPII NR.217

Nr. Pct.	Coordonate pct.de contur N [m]	E [m]	Lungimi laturi D(i,i+1)
73	551538.758	336577.875	44.406
54	551582.933	336582.200	24.737
48	551597.085	336602.489	36.244
39	551633.056	336606.929	43.933
18	551637.892	336563.241	36.896
10	551641.586	336526.551	87.836
66	551554.368	336516.153	7.470
101	551549.750	336522.024	7.583
67	551545.670	336528.416	49.742
S(ST1)=6754mp P=338.846m			

SISTEM DE PROIECTIE LOCAL MUN.BUCURESTI
PLAN DE REFERINTA MARCA NEAGRA 1975

336500 336450 336400 551550 551600

N

Legenda

- Limita proprietate Ibau
- Gard limita proprietate
- Stalp din beton pentru transport de energie electrica sau iluminat
- Stalp din lemn pentru telefon/telegraf
- Hidrant
- Copac
- Camin de vizitare canal
- Gura de canal la rigola strazii cu grator de scurgere (Galger)
- Clemea cu robinet
- Camera video

551650

Executant: S.C.BBS-ENERGOCAD S.R.L.BUCURESTI STR.COSTACHE STAMATE,NR.2 Sector 4, Mun. Bucuresti	Data: Iunie 2010 Scara: 1:500	BENEFICIAR: PRIMARIA SECTORULUI 6	
Director General: BBS ENERGOCAD Bildescu Statie S.R.L.		Continutul planseI PLAN DE SITUATIE: "GRADINITA DE COPII NR.217" Str. Bucsenesti Nr.20, (Crinul de Padure Nr.2AA) SECTOR 6, Mun. BUCURESTI	Nr. plansa: A-01

PLAN DE SITUATIE
(intravilan)
SCARA 1:500

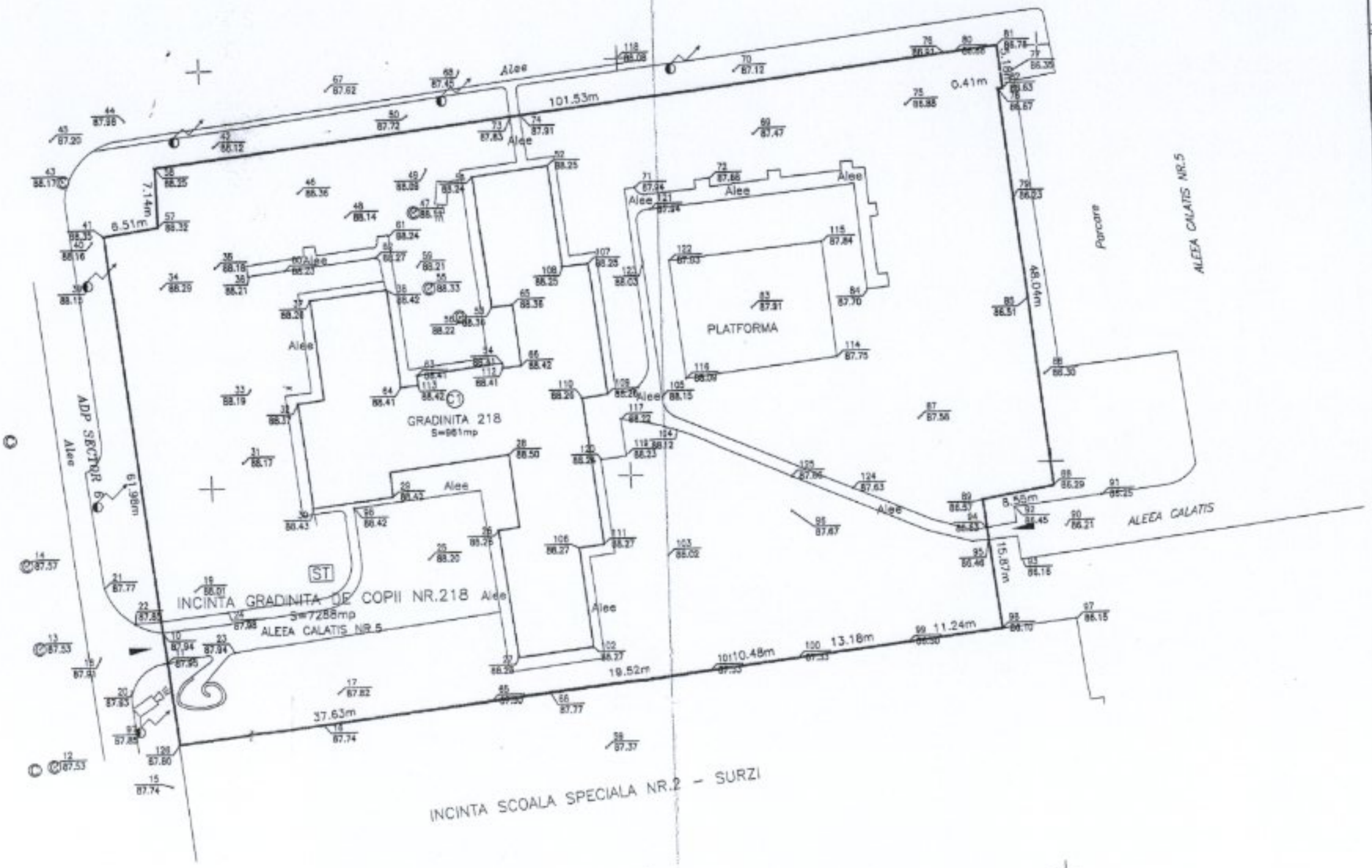

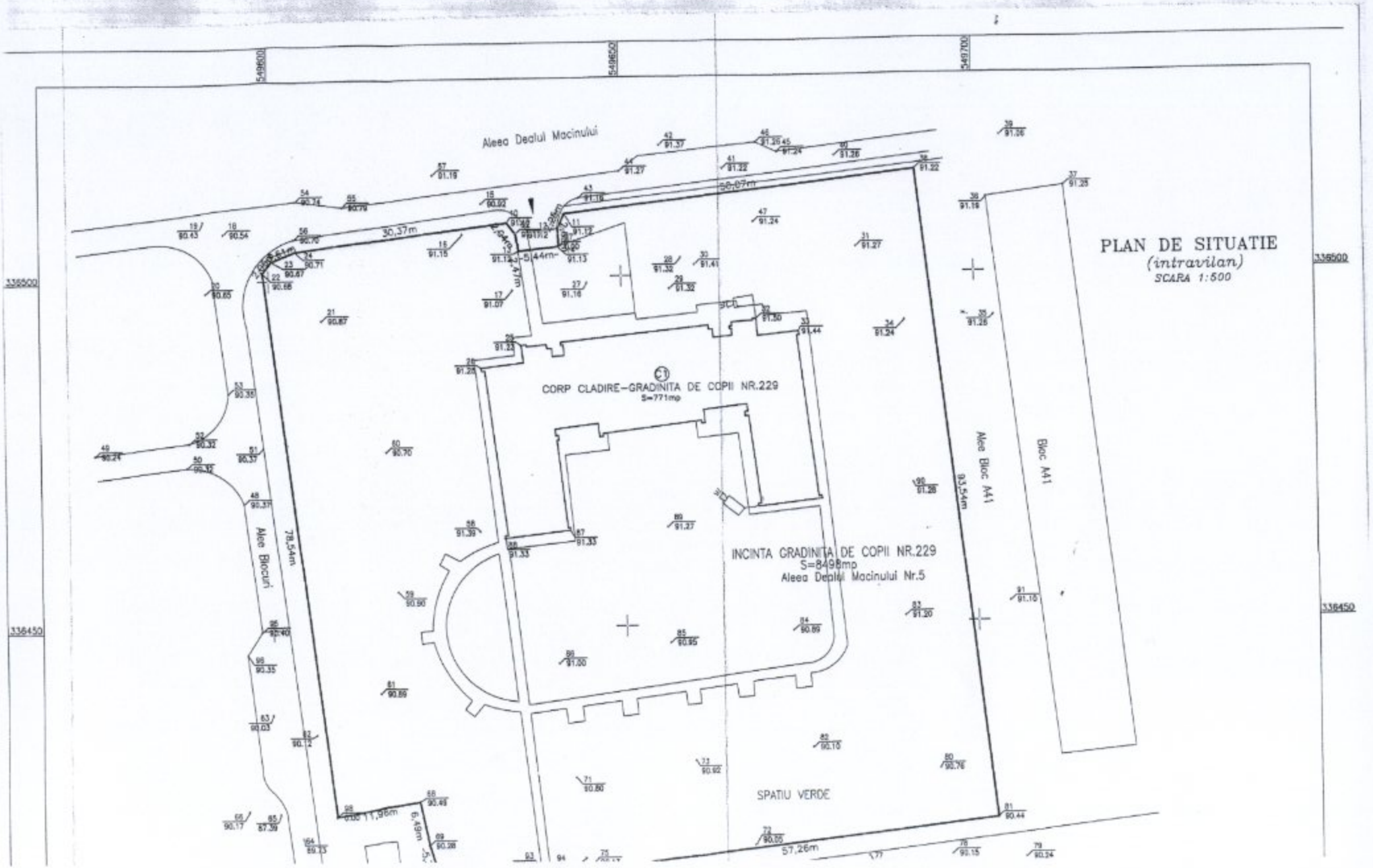
PLAN DE SITUATIE
(intravilan)
SCARA 1:500
Aleea Dealul Macinului
CORP CLADIRE-GRADINITA DE COPII NR.229
S=771mp
INCINTA GRADINITA DE COPII NR.229
S=8498mp
Aleea Dealul Macinului Nr.5
SPATIU VERDE
Aleea Blocuri
Aleea Bloc A41
Bloc A41
78,54m
30,37m
93,54m
57,26m
11,96m
6,49m
549600
549650
549700
336500
336450

NR. PARCELA	CATEGORIA DE FOLOSINTA	SUPRAFATA (MP)	VALOAREA DE IMPOZITARE (LEI)	MENTIUNI
1	Cc	8498		TEREN AFERENT GRADINITA DE COPII NR.229
TOTAL		8498		IMPREJMUIT

B. DATE REFERITOARE LA CONSTRUCTII

COD CONSTRUCTIE	SUPRAFATA CONSTRUITA LA SOL (MP)	VALOAREA DE IMPOZITARE (LEI)	MENTIUNI
C1	771		CORP-GRADINITA DE COPII NR.229
TOTAL	771		

INVENTAR COORDONATE

Parcela(ST) INCINTA GRADINITA DE COPII NR.229

Nr. Pct.	Coordonate pct.de contur N [m]	E [m]	Lungimi laturi D(i,i+1)
22	549599.179	336501.175	2.046
23	549600.432	336502.793	3.608
24	549603.801	336504.085	30.369
10	549633.950	336507.730	2.035
92	549635.213	336506.134	2.469
13	549635.638	336503.702	5.442
14	549641.048	336504.288	0.178
97	549641.225	336504.307	2.629
12	549641.099	336506.933	2.255
11	549642.095	336508.956	50.071
38	549691.842	336514.639	93.539
81	549702.306	336421.687	57.263
76	549645.424	336415.091	1.151
75	549644.780	336416.045	6.261
94	549638.550	336415.425	1.201
93	549637.355	336415.310	14.273
67	549623.173	336413.703	5.368
69	549621.654	336418.852	6.490
68	549620.362	336425.212	11.956
98	549608.577	336423.200	78.539
S(ST)=8498mp P=377.142m			

SISTEM DE PROIECTIE LOCAL MUN. BUCURESTI
PLAN DE REFERINTA MAREA NEAGRA 1975

336400

336350

336300

549500

549550

Legenda

- Limita proprietate Ilosu
- Gard limita proprietate
- Stalp din beton pentru transport de energie electrica sau iluminat
- Stalp din lemn pentru telefon/telegraf
- Hidrant
- Copac
- Camin de vizitare canal
- Gura de canal la rigola strazii cu gratar de scurgere (Golger)
- Clapeta cu robinet
- Camera video

N

336400

336350

336300

549700

Executant: S.C.BBS-ENERGOCAD S.R.L.BUCURESTI STR.COSTACHE STAMATE,NR.2 Sector 4, Mun. Bucuresti	Data: Iunie 2010 Scara: 1:500	BENEFICIAR: PRIMARIA SECTORULUI 6
Director General: BBS ENERGOCAD SRL Bildescu Stefan	Continutul planse: PLAN DE SITUATIE: "GRADINITA DE COPII NR.229" Aleea Dealul Macinului Nr.5; SECTOR 6, Mun. BUCURESTI	Nr. plansa: A-01

PLAN DE SITUATIE
(intravilan)
SCARA 1:500

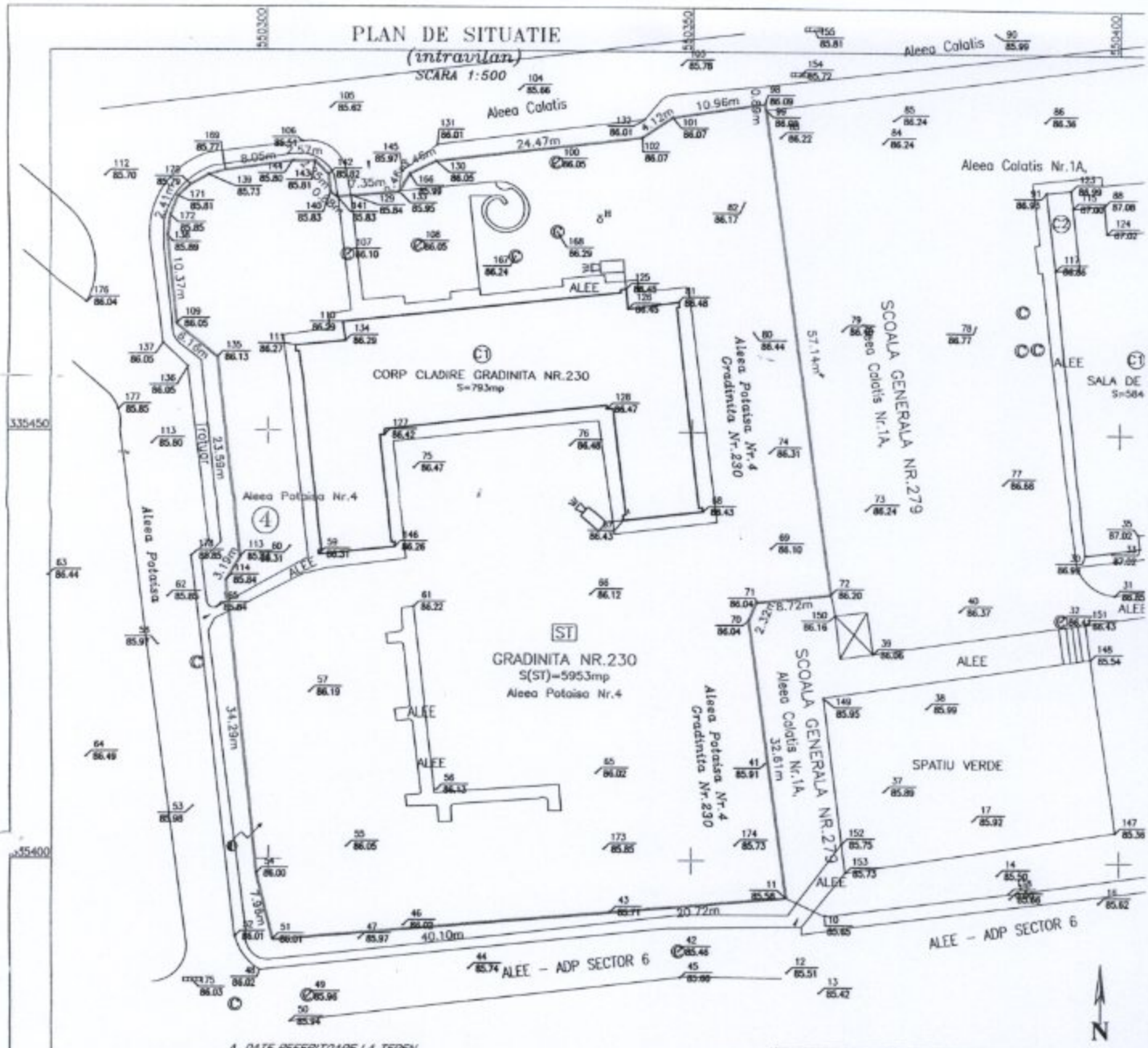

A. DATE REFERITOARE LA TEREN

NR. PARCELA	CATEGORIA DE FOLOSINTA	SUPRAFATA (MP)	VALOAREA DE IMPOZITARE (LEI)	MENTIUNI
1	Cc	5953		TEREN AFERENT GRADINITA NR.230
TOTAL		5953		IMPREJMUIT

B. DATE REFERITOARE LA CONSTRUCTII

COD CONSTRUCTIE	SUPRAFATA CONSTRUITA LA SOL (MP)	VALOAREA DE IMPOZITARE (LEI)	MENTIUNI
C1	793		C1 CORP CLADIRE GRADINITA NR.230
	-		
TOTAL	793		

INVENTAR COORDONATE

Parcela(1) INCINTA GRADINITA NR.230

Nr. Pct.	Coordonate pct.de contur N [m]	E [m]	Lungimi laturi D(i,i+1)
51	550300.529	335390.594	40.102
43	550340.490	335393.949	20.719
11	550361.136	335395.682	32.614
70	550356.712	335427.995	2.322
71	550357.581	335430.148	8.720
72	550366.251	335431.078	57.136
99	550358.529	335487.690	0.730
98	550358.431	335488.413	10.958
101	550347.592	335486.800	4.290
102	550344.039	335484.395	24.473
130	550319.735	335481.525	3.455
166	550316.610	335480.051	2.456
133	550315.396	335477.916	7.350
141	550308.069	335477.333	0.879
140	550307.374	335477.871	2.033
142	550307.153	335479.892	2.249
143	550305.594	335481.513	2.572
144	550303.022	335481.513	8.052
169	550295.043	335480.434	2.087
139	550293.030	335479.882	2.392
170	550290.941	335478.717	2.008
171	550289.465	335477.356	2.414
172	550288.596	335475.104	2.359
138	550288.294	335472.764	10.368
109	550289.216	335462.437	6.160
135	550294.020	335458.581	23.589
113	550296.624	335435.136	3.194
114	550294.981	335432.397	34.285
54	550298.504	335398.293	7.961

S(1)=5953mp P=327.927m

Legenda

- Limita proprietate Scau
- Gard limita proprietate
- Stalp din beton pentru transport de energie electrica sau iluminat
- Stalp din lemn pentru telefon/telegraf
- Hidrant
- Capac
- Camin de vizitare canal
- Gura de canal la rigola strazii cu grator de scurgere (Galger)
- Clamea cu robinet
- Camera video

SISTEM DE PROIECTIE LOCAL MUN.BUCURESTI
PLAN DE REFERINTA MAREA NEAGRA 1975

Executant:
S.C.BBS-ENERGOCAD S.R.L.BUCURESTI
STR.COSTACHE STAMATE NR.2
Sector 4, Mun. Bucuresti

Director General: Bildea Sur. Stefan

Data: Iunie 2010
Scara: 1:500

BENEFICIAR:
PRIMARIA SECTORULUI 6

Continutul planseI
PLAN DE SITUATIE:
GRADINITA NR.230,
Aleea Calatis Nr.1A, SECTOR 6, Mun. BUCURESTI

PLAN DE SITUATIE

(intravilan)

SCARA 1:500

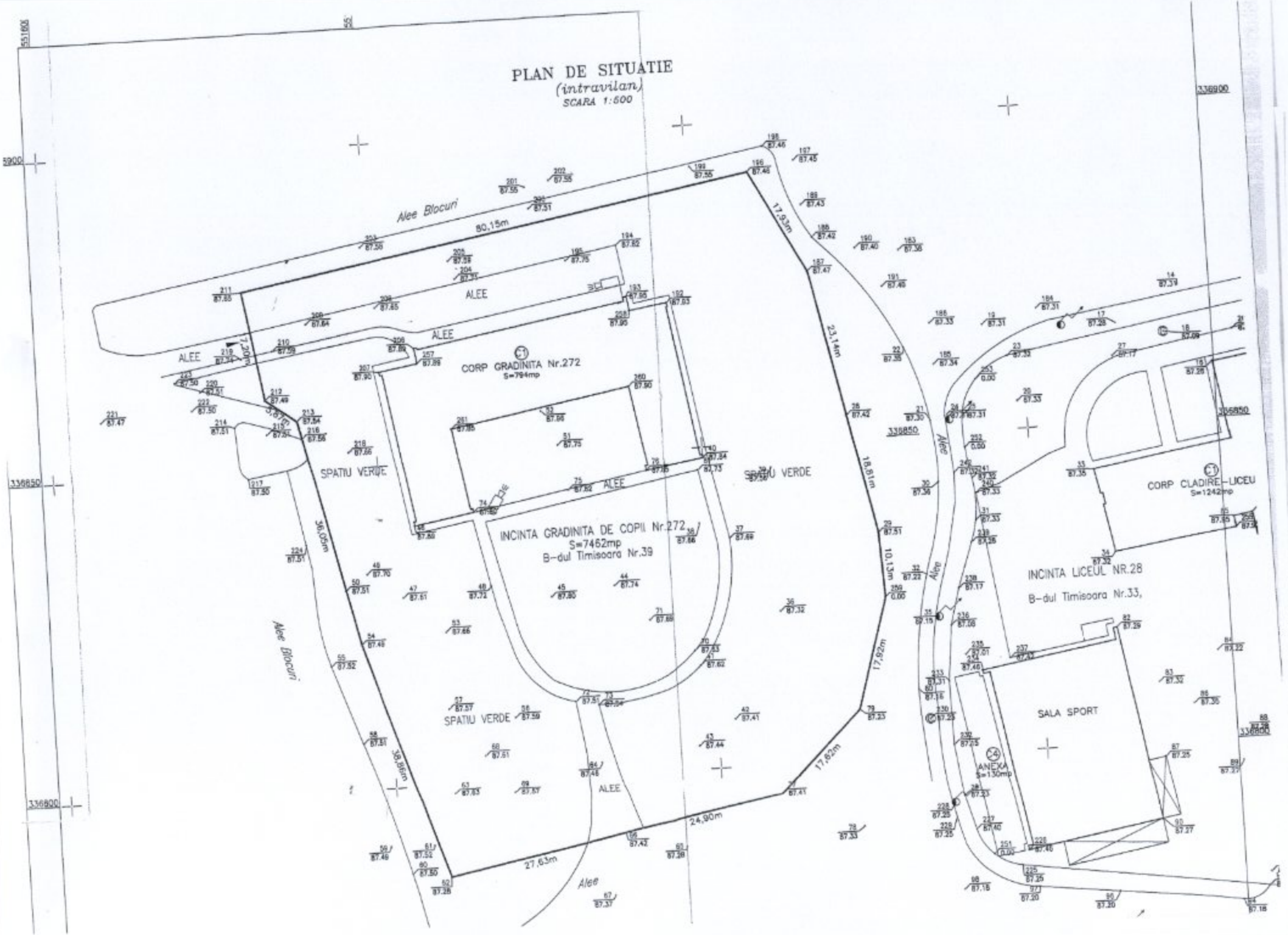

NR. PARCELA	CATEGORIA DE FOLOSINTA	SUPRAFATA (MP)	VALOAREA DE IMPOZITARE (LEI)	MENTIUNI
1	Cc	7462		TEREN AFERENT GRADINITA Nr.272
TOTAL		7462		IMPREJMUIT

B. DATE REFERITOARE LA CONSTRUCTII

COD CONSTRUCTIE	SUPRAFATA CONSTRUITA LA SOL (MP)	VALOAREA DE IMPOZITARE (LEI)	MENTIUNI
C1	794		CORP-CRESA-GRADINITA Nr.272
TOTAL	794		

INVENTAR COORDONATE

Parcela(ST) INCINTA CRESA GRADINITA

Nr. Pct.	Coordonate pct.de contur N [m]	E [m]	Lungimi laturi D(i,i+1)
211	551630.486	336878.139	80.146
196	551709.404	336892.115	17.929
187	551717.782	336876.264	23.140
28	551722.419	336853.593	18.811
29	551726.189	336835.164	10.135
259	551726.675	336825.041	17.916
79	551721.702	336807.829	17.620
77	551709.178	336795.435	24.901
66	551684.731	336790.700	27.626
62	551657.609	336785.448	38.859
54	551645.864	336822.490	33.193
216	551638.588	336854.875	2.857
213	551637.959	336857.662	5.869
212	551633.246	336861.159	17.203
S(ST)=7462mp	P=336.204m		

SISTEM DE PROIECTIE LOCAL MUN.BUCURESTI
PLAN DE REFERINTA MAREA NEAGRA 1975

336750

336700

551600

551650

551700

551750

N

Legenda

- Limita proprietate liceu
- Gard limita proprietate
- Stalp din beton pentru transport de energie electrica sau iluminat
- Stalp din lemn pentru telefon/telegraf
- Hidrant
- Copac
- Camin de vizitare canal
- Gura de canal la rigola strazii cu grator de scurgere (Galger)
- Clapeta cu robinet
- Camera video

Executant: S.C.BBS-ENERGOCAD S.R.L.BUCURESTI STR.COSTACHE STAMATE NR.2 Sector 4, Mun. Bucuresti	Data: Iunie 2010 Scara: 1:500	BENEFICIAR: PRIMARIA SECTORULUI 6	
Director General: Bibescu Stata		Continutul planselor: PLAN DE SITUATIE: "GRADINITA DE COPII Nr.272" B-dul Timisoara Nr.39 SECTOR 6, Mun. BUCURESTI	Nr. plansa A-01

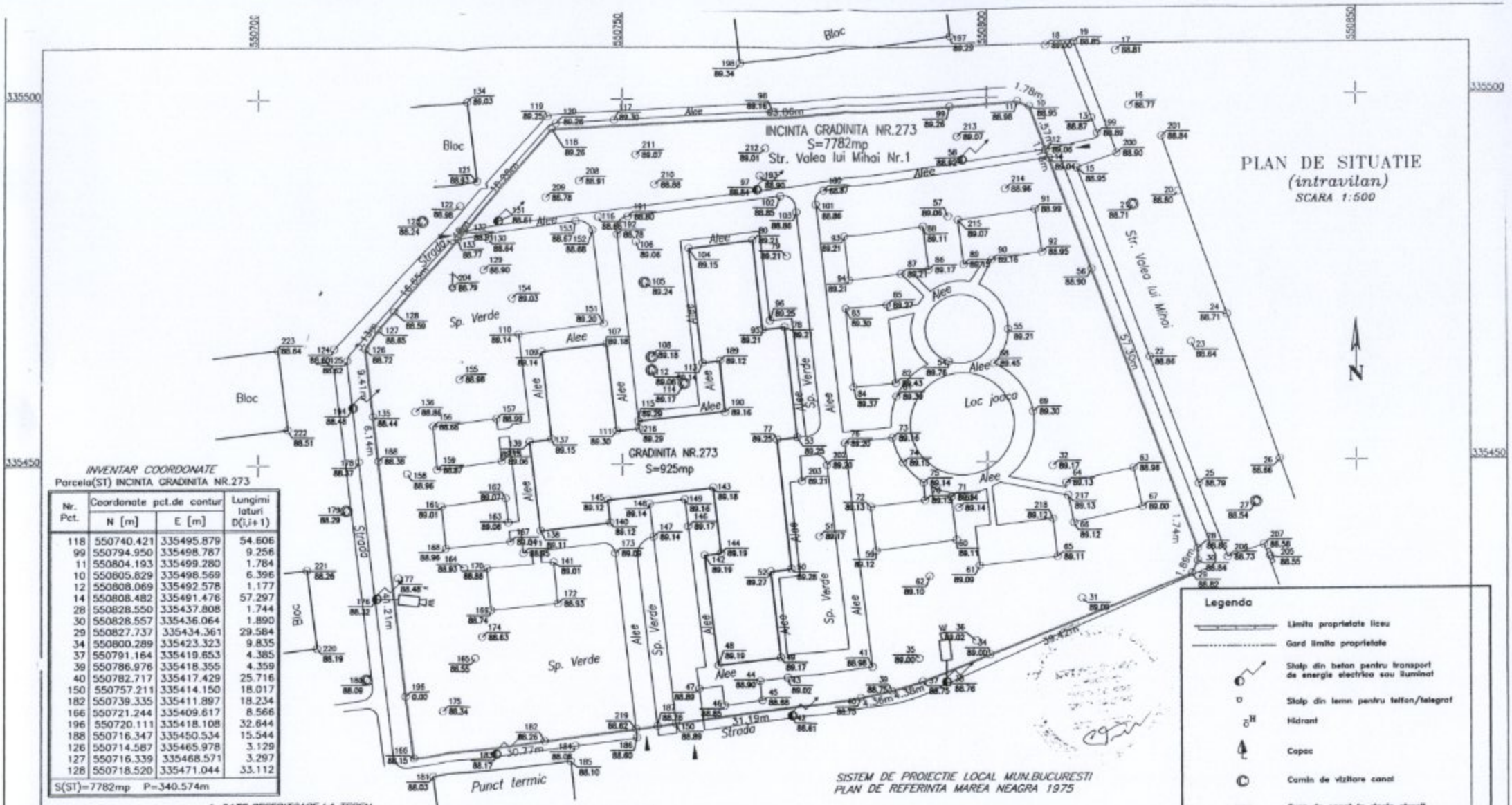

INVENTAR COORDONATE

Parcela(ST) INCINTA GRADINITA NR.273

Nr. Pct.	Coordonate pct.de contur N [m]	E [m]	Lungimi laturi D(i,i+1)
118	550740.421	335495.879	54.606
99	550794.950	335498.787	9.256
11	550804.193	335499.280	1.784
10	550805.829	335498.569	6.396
12	550808.069	335492.578	1.177
14	550808.482	335491.476	57.297
28	550828.550	335437.808	1.744
30	550828.557	335436.064	1.890
29	550827.737	335434.361	29.584
34	550800.289	335423.323	9.835
37	550791.164	335419.653	4.385
39	550786.976	335418.355	4.359
40	550782.717	335417.429	25.716
150	550757.211	335414.150	18.017
182	550739.335	335411.897	18.234
166	550721.244	335409.617	8.566
196	550720.111	335418.108	32.644
188	550716.347	335450.534	15.544
126	550714.587	335465.978	3.129
127	550716.339	335468.571	3.297
128	550718.520	335471.044	33.112
S(ST)=7782mp	P=340.574m		

A. DATE REFERITOARE LA TEREN

NR. PARCELA	CATEGORIA DE FOLOSINTA	SUPRAFATA (MP)	VALOAREA DE IMPOZITARE (LEI)	MENTIUNI
1	Cc	7782		TEREN AFERENT GRADINITA 273
TOTAL		7782		IMPREJMUIT

B. DATE REFERITOARE LA CONSTRUCTII :

COD CONSTRUCTIE	SUPRAFATA CONSTRUITA LA SOL (MP)	VALOAREA DE IMPOZITARE (LEI)	MENTIUNI
C1	925		Corp - GRADINITA DE COPII NR.273
TOTAL	925		

Executant:
S.C.BBS-ENERGOCAD S.R.L.BUCURESTI
STR. COSTACHE STAMATE NR.2
Sector 4, Mun. Bucuresti

Director General: Bildescu Stefan

Data: Iulie 2010
Scara: 1:500

BENEFICIAR:
PRIMARIA SECTORULUI 6

Continutul planseI
PLAN DE SITUATIE:
"GRADINITA DE COPII NR.273"
Str. Valea lui Mihai Nr.1;
SECTOR 6, Mun. BUCURESTI

Nr. plansa: A-01

PLAN DE SITUATIE
(intravilan)
SCARA 1:500

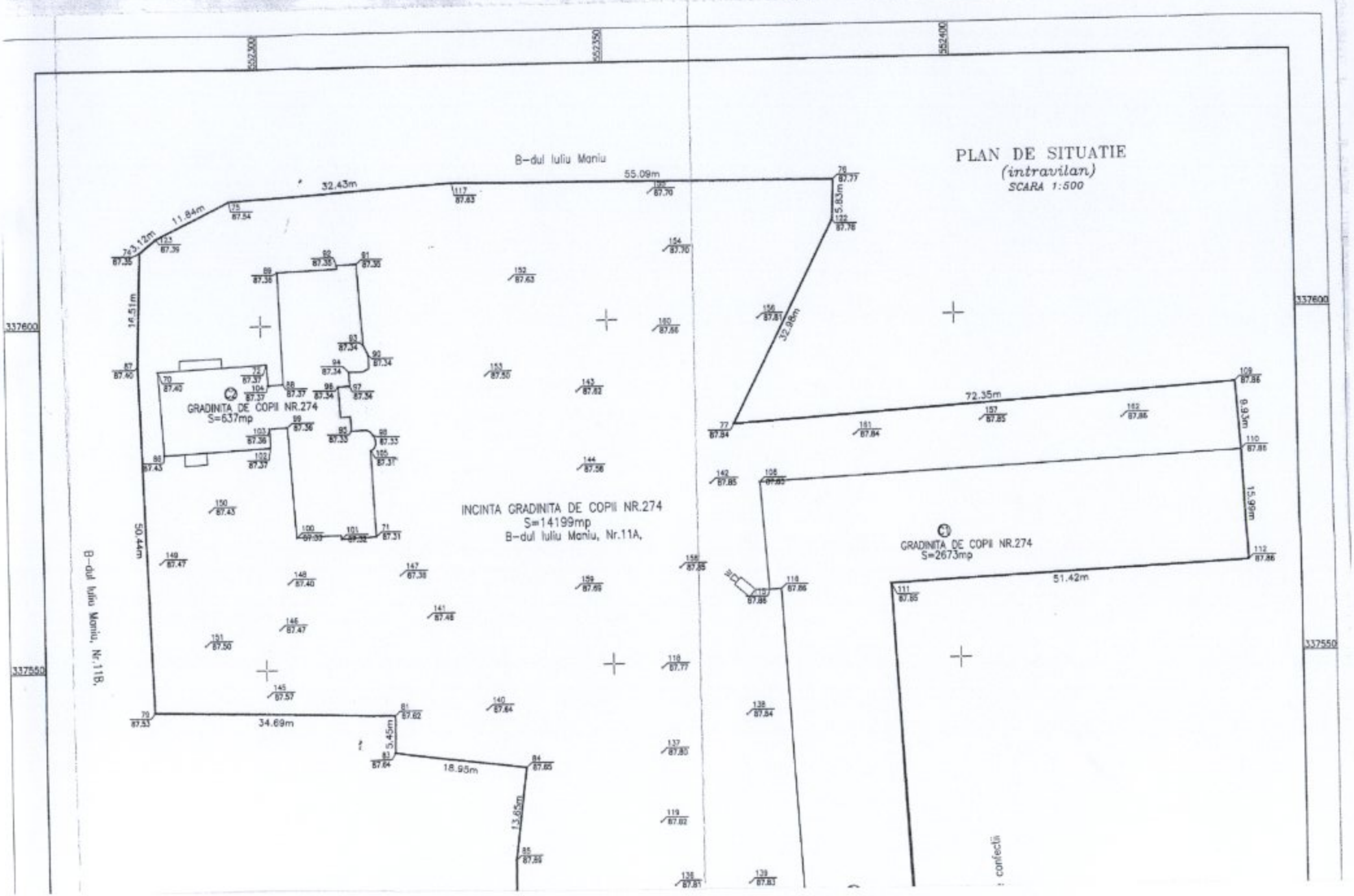

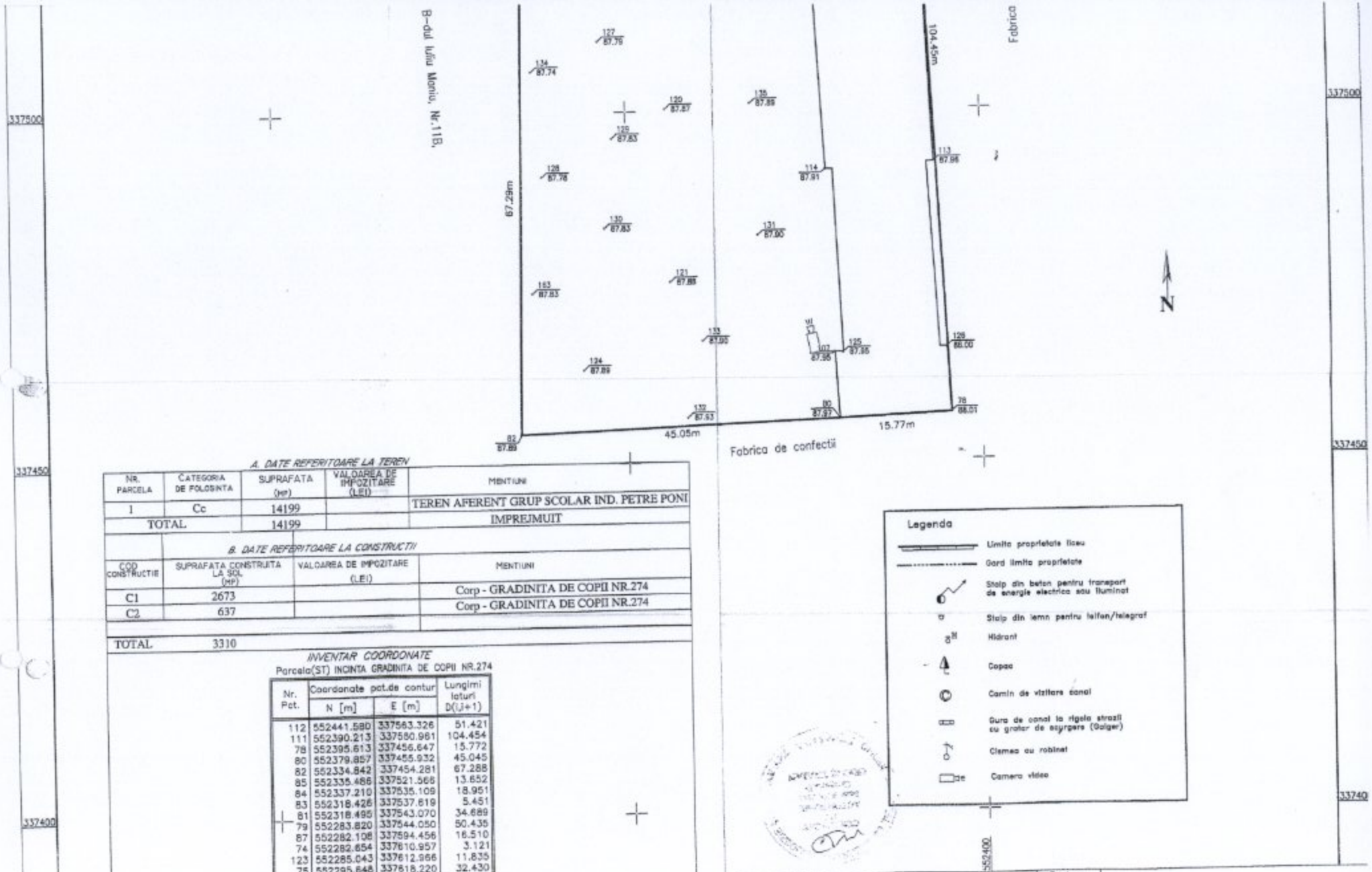

A. DATE REFERITOARE LA TEREN

NR. PARCELA	CATEGORIA DE FOLOSINTA	SUPRAFATA (MP)	VALOAREA DE IMPOZITARE (LEI)	MENTIUNI
1	Cc	14199		TEREN AFERENT GRUP SCOLAR IND. PETRE PONI
TOTAL		14199		IMPREJMUIT

B. DATE REFERITOARE LA CONSTRUCTII

COD CONSTRUCTIE	SUPRAFATA CONSTRUITA LA SOL (MP)	VALOAREA DE IMPOZITARE (LEI)	MENTIUNI
C1	2673		Corp - GRADINITA DE COPII NR.274
C2	637		Corp - GRADINITA DE COPII NR.274
TOTAL	3310		

INVENTAR COORDONATE

Parcela(ST) INCINTA GRADINITA DE COPII NR.274

Nr. Pct.	Coordonate pct.de contur N [m]	E [m]	Lungimi laturi D(i,i+1)
112	552441.580	337563.326	51.421
111	552390.213	337560.961	104.454
78	552395.613	337456.647	15.772
80	552379.857	337455.932	45.045
82	552334.842	337454.281	67.288
85	552335.486	337521.566	13.652
84	552337.210	337535.109	18.951
83	552318.426	337537.619	5.451
81	552318.495	337543.070	34.689
79	552283.820	337544.050	50.435
87	552282.108	337594.456	16.510
74	552282.654	337610.957	3.121
123	552285.043	337612.966	11.835
75	552295.648	337618.220	32.430
117	552328.008	337620.351	55.092
76	552383.097	337619.815	5.826
122	552382.863	337613.994	32.979
77	552368.021	337584.543	72.346
109	552440.216	337589.210	9.930
110	552440.928	337579.306	15.993

S(ST)=14199mp P=563.221m

SISTEM DE PROIECTIE LOCAL MUN.BUCURESTI
PLAN DE REFERINTA MARCA NEAGRA 1975

Legenda

- Limita proprietate liseu
- Gard limita proprietate
- Stalp din beton pentru transport de energie electrica sau iluminat
- Stalp din lemn pentru telefon/telegraf
- Hidrant
- Copac
- Camin de vizitare canal
- Gura de canal la rigole strazi cu gratar de esapere (Galger)
- Clemea cu robinet
- Camera video

Executant: S.C.BBS-ENERGOCAD S.R.L.BUCURESTI, STR. COSTACHE STAMATE NR.2, Sector 4, Mun. Bucuresti	Data: Iulie 2010	BENEFICIAR: PRIMARIA SECTORULUI 6	
	Scara: 1:500		
Director General: Bildescu Statie		Continutul planseI: PLAN DE SITUATIE: "GRADINITA DE COPII NR.274" B-dul Iuliu Maniu, Nr.11A, SECTOR 6, Mun. BUCURESTI	Nr. planse A-01

PLAN DE SITUATIE

(intravilan)

SCARA 1:500

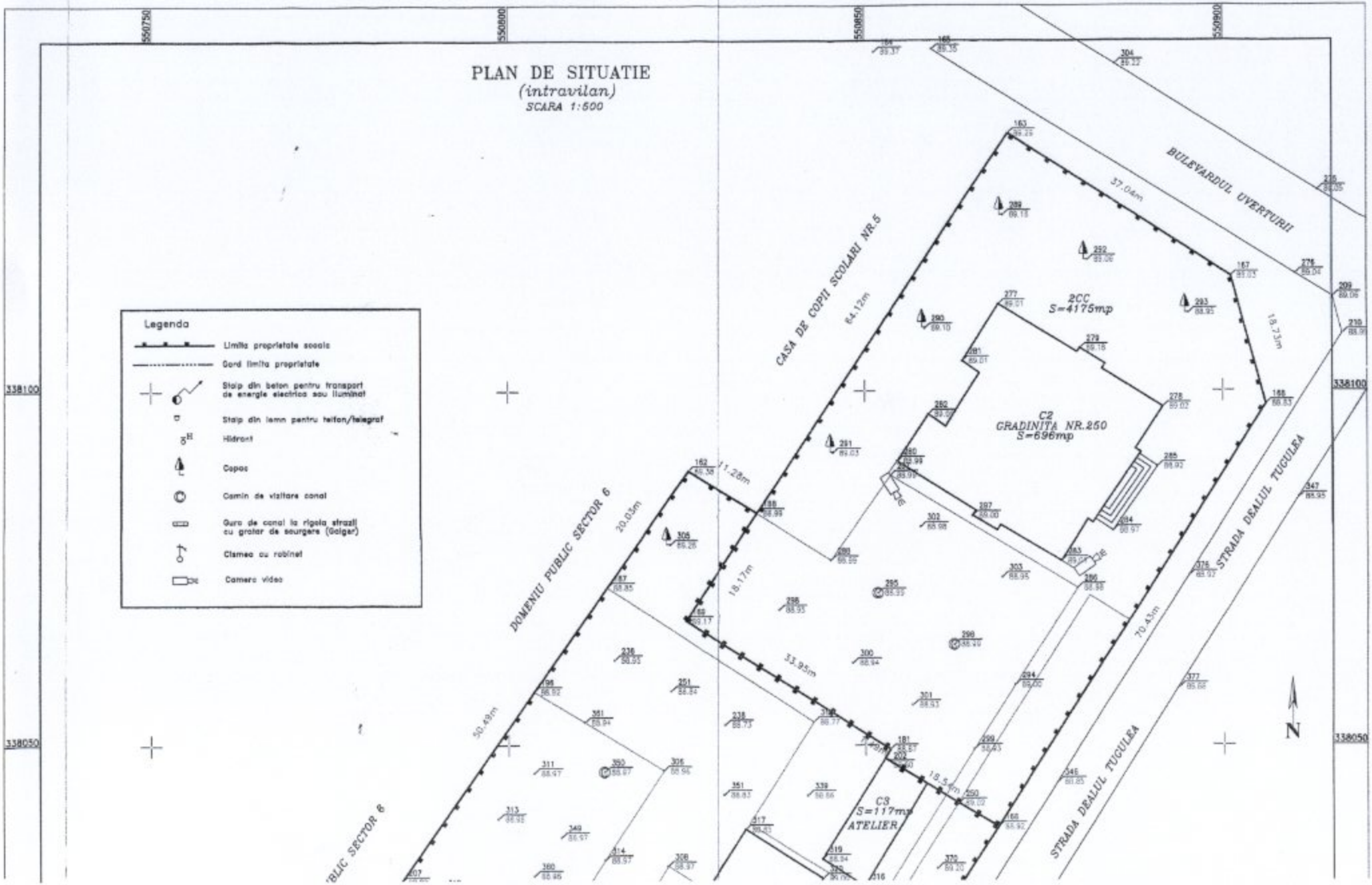

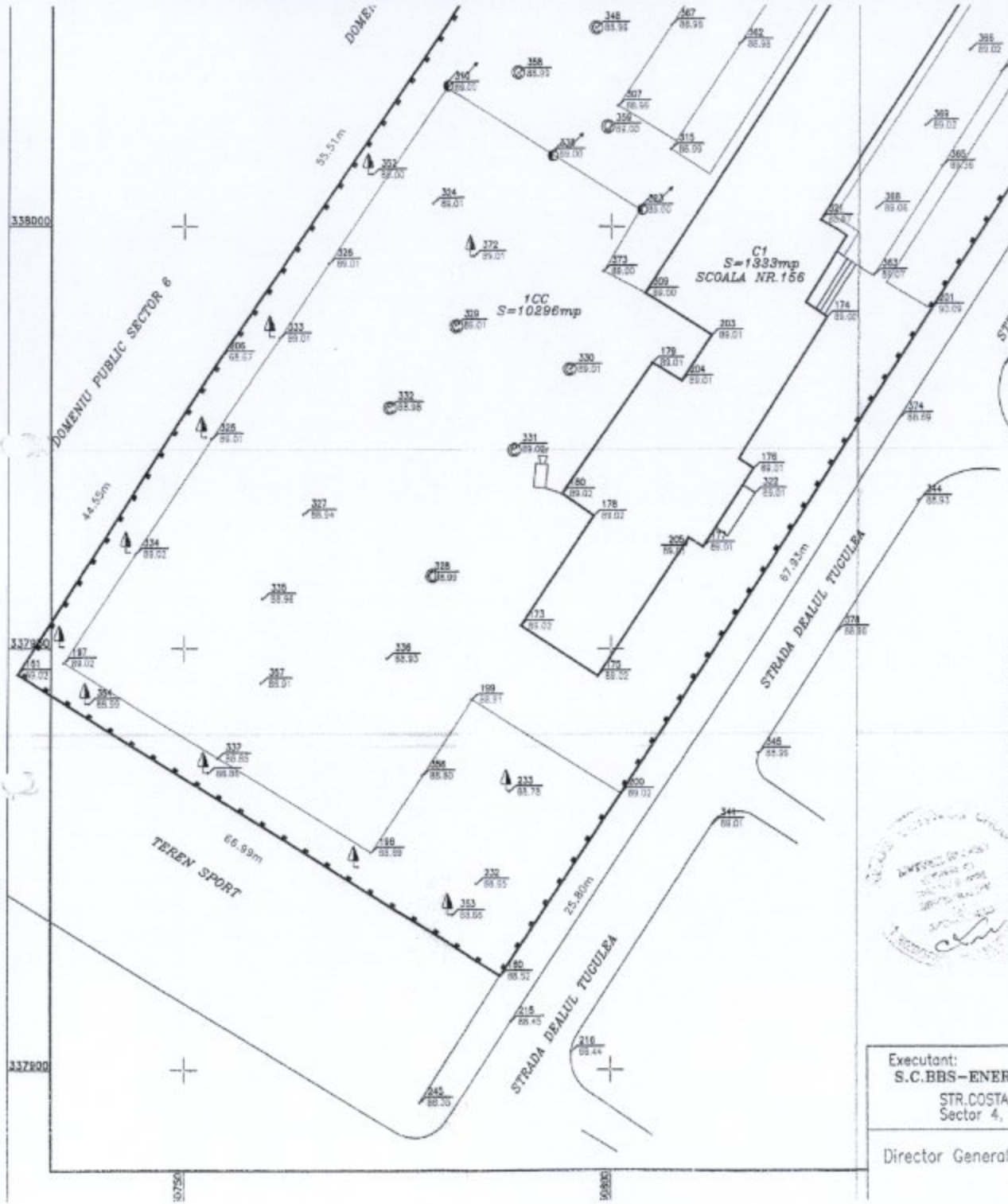

A. DATE REFERITOARE LA TEREN

NR. PARCELA	CATEGORIA DE FOLOSINTA	SUPRAFATA (MP)	VALOAREA DE IMPOZITARE (LEI)	MENTIUNI
1	Cc	10296		TEREN AFERENT SCOLII
2	Cc	4175		TEREN AFERENT GRADINITEI
TOTAL		14471		IMPREJMUIT

B. DATE REFERITOARE LA CONSTRUCTII

COD CONSTRUCTIE	SUPRAFATA CONSTRUITA LA SOL (MP)	VALOAREA DE IMPOZITARE (LEI)	MENTIUNI
C1	1333		CLADIRE SCOALA
C2	696		CLADIRE GRADINITA
C3	117		ATELIER SCOALA
TOTAL	2146		

INVENTAR COORDONATE

Parcela(1) SUPRAFATA SCOALA 156

Nr. Pct.	Coordonate pct.de contur		Lungimi laturi D(i,i+1)
	X EST[m]	Y NORD[m]	
162	550825.247	338088.718	20.033
187	550813.748	338072.314	50.494
207	550785.069	338030.755	55.514
206	550754.320	337984.535	44.549
161	550730.455	337946.918	66.969
160	550787.127	337911.200	25.798
200	550801.223	337932.806	67.929
201	550837.860	337990.136	57.297
166	550868.530	338038.406	18.539
202	550852.730	338048.105	1.485
181	550853.492	338049.380	33.954
169	550824.829	338067.582	18.171
188	550834.824	338082.757	11.281
S(1)=10296mp P=472.032m			

Parcela(2) SUPRAFATA GRADINITA 250

Nr. Pct.	Coordonate pct.de contur		Lungimi laturi D(i,i+1)
	X [m]	Y [m]	
163	550870.095	338136.308	37.043
167	550901.168	338116.142	18.731
168	550905.994	338098.043	70.428
166	550868.530	338038.406	18.539
202	550852.730	338048.105	1.485
181	550853.492	338049.380	33.954
169	550824.829	338067.582	18.171
188	550834.824	338082.757	64.123
S(2)=4175mp P=262.475m			

SISTEM DE PROIECTIE LOCAL MUN.BUCURESTI
PLAN DE REFERINTA MAREA NEAGRA 1975

Executant:
S.C.BBS-ENERGOCAD S.R.L.BUCURESTI
STR.COSTACHE STAMATE,NR.2
Sector 4, Mun. Bucuresti

Data: MAI 2010
Scara: 1:500

BENEFICIAR:
PRIMARIA SECTORULUI 6

Director General: Bildescu Statie

BBS ENERGOCAD S.R.L.

Continutul planselor:
PLAN DE SITUATIE:
"SCOALA CU CLASELE I-VIII,NR.156"
"GRADINITA NR.250,NR.156"
STR.DEALUL TUCULEA NR.75 SECTOR 6 BUCURESTI

Nr. planse: A-01

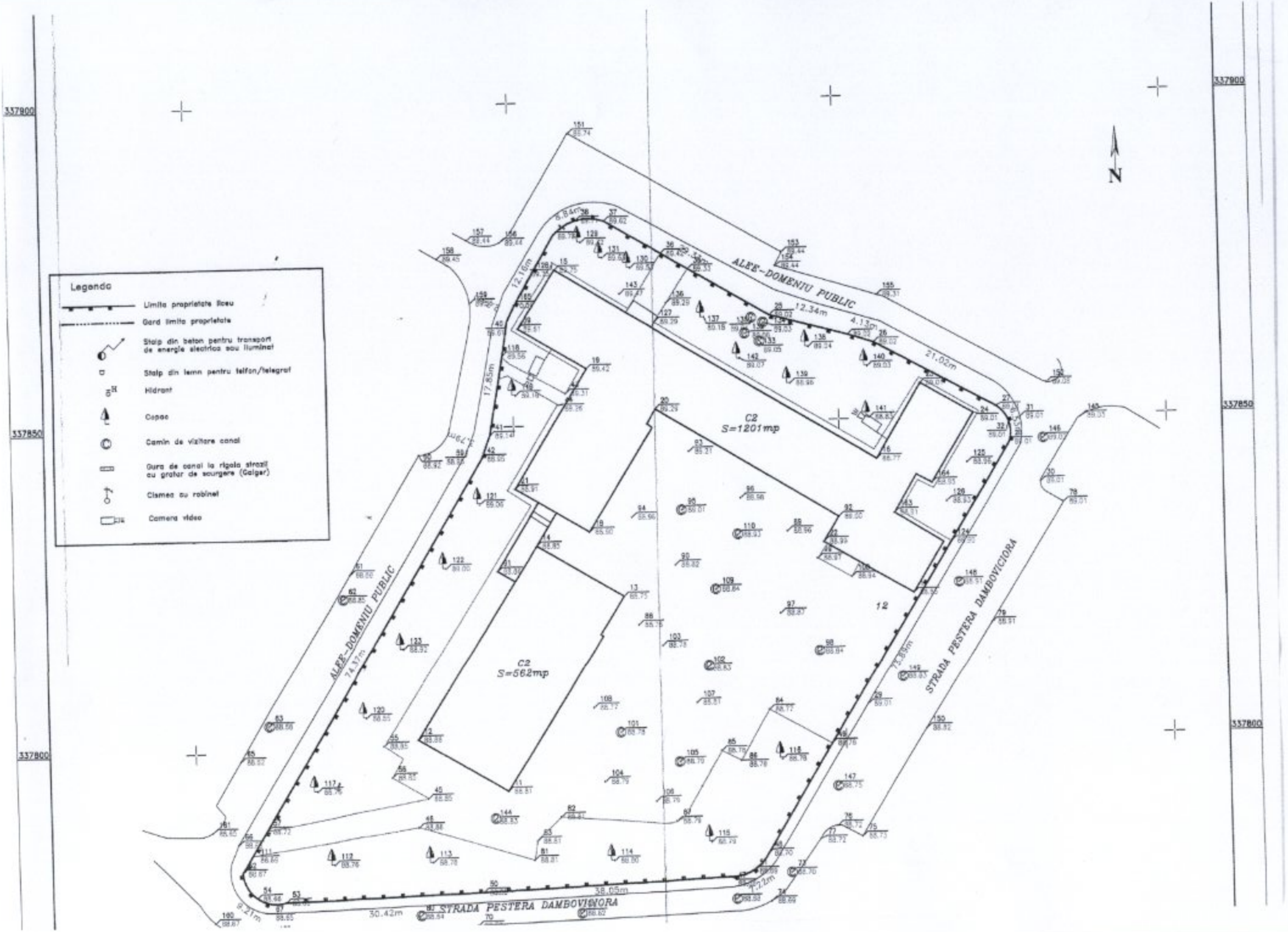
Legenda
Limita proprietate Ilcau
Gard limita proprietate
Stalp din beton pentru transport de energie electrica sau iluminat
Stalp din lemn pentru telefon/telegraf
Hidrant
Capac
Camin de vizitare canal
Gura de canal la rigola strazii cu gratar de scurgere (Galger)
Cismea cu robinet
Camera video
N
ALEE-DOMENIU PUBLIC
STRADA PESTERA DAMBOVICIORA
C2
S=1201mp
C2
S=562mp
12
337900
337850
337800

337750

337700

INVENTAR COORDONATE

Nr. Pct.	Coordonate pct.de contur		Lungimi laturi D(i,i+1)
	X EST[m]	Y NORD[m]	
53	550963.369	337776.681	4.606
PeArc=54	550958.971	337777.399	4.606
52	550956.748	337781.262	74.366
42	550994.966	337845.056	3.792
41	550996.299	337848.606	17.854
40	550999.357	337866.196	2.741
165	551000.548	337868.665	12.159
34	551006.603	337879.209	4.418
PeArc=36	551010.248	337881.582	4.419
37	551014.596	337881.431	29.335
25	551039.756	337866.348	12.341
33	551051.655	337863.076	4.135
26	551055.591	337861.809	21.022
27	551073.921	337851.516	3.220
PeArc=32	551075.894	337849.046	3.309
28	551075.898	337845.801	73.894
48	551037.687	337782.553	3.608
PeArc=51	551035.248	337779.960	3.609
47	551031.797	337779.083	38.046
50	550993.780	337777.598	30.425
S(1)=7177mp P=351.905m			

SISTEM DE PROIECTIE LOCAL MUN.BUCURESTI
PLAN DE REFERINTA MAREA NEAGRA 1975

550950

551000

A. DATE REFERITOARE LA TEREN

NR. PARCELA	CATEGORIA DE FOLOSINTA	SUPRAFATA (MP)	VALOAREA DE IMPOZITARE (LEI)	MENTIUNI
1	Cc	7177		TEREN AFERENT LICEULUI
TOTAL		7177		IMPREJMUIT

B. DATE REFERITOARE LA CONSTRUCTII

COD CONSTRUCTIE	SUPRAFATA CONSTRUITA LA SOL (MP)	VALOAREA DE IMPOZITARE (LEI)	MENTIUNI
C1	1201		CLADIRE LICEU
C2	562		SALA SPORT
TOTAL	1763		

337750

337700

Executant: S.C.BBS-ENERGOCAD S.R.L.BUCURESTI STR.COSTACHE STAMATE,NR.2 Sector 4, Mun.Bucuresti	Data: MAI 2010 Scara: 1:500	BENEFICIAR: PRIMARIA SECTORULUI 6	
Director General: Bildescu Sebastian	Continutul planseI PLAN DE SITUATIE: "LICEUL ECONOMIC COSTIN C.KIRITESCU" STR.PESTERA DAMBOVICIOARA,NR.12, SECTOR 6,BUCURESTI		Nr. plansa: A-01

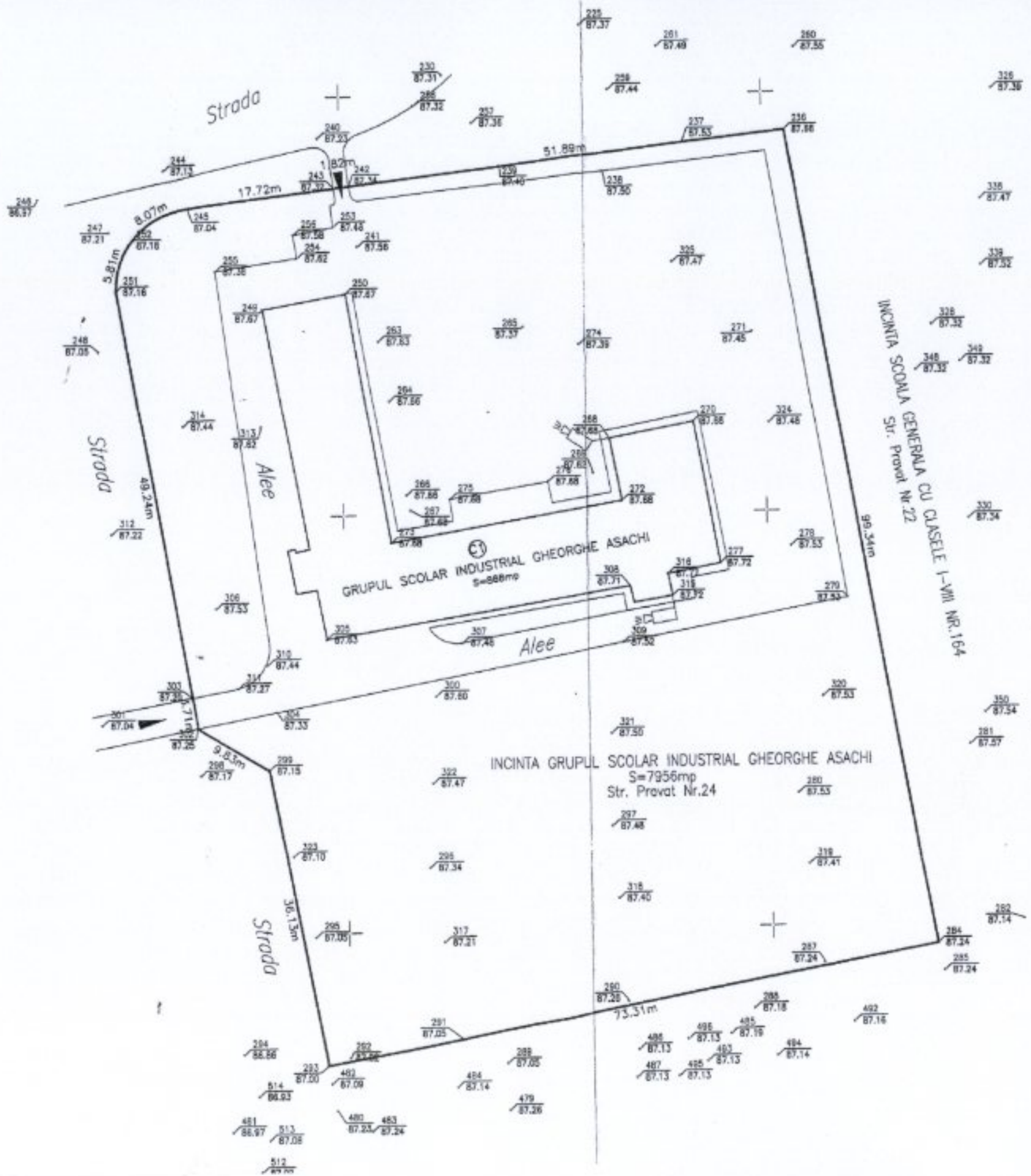
Strada
Strada
Strada
Alee
Alee
GRUPUL SCOLAR INDUSTRIAL GHEORGHE ASACHI
S=888mp
INCINTA GRUPUL SCOLAR INDUSTRIAL GHEORGHE ASACHI
S=7956mp
Str. Prevat Nr.24
INCINTA SCOALA GENERALA CU CLASELE I-VIII NR.164
Str. Prevat Nr.22
51.89m
17.72m
1.82m
8.07m
5.81m
49.24m
99.34m
9.85m
36.13m
73.31m
336700
336650
336600

NR. PARCELA	CATEGORIA DE FOLOSINTA	SUPRAFATA (MP)	VALOAREA DE IMPOZITARE (LEI)	MENTIUNI
1	Cc	7956		TEREN AFERENT GRUPUL SCOLAR IND. GH. ASACHI
TOTAL		7956		IMPREJMUIT

B. DATE REFERITOARE LA CONSTRUCTII

COD CONSTRUCTIE	SUPRAFATA CONSTRUITA LA SOL (MP)	VALOAREA DE IMPOZITARE (LEI)	MENTIUNI
C1	868		CORP-SCOALA GENERALA NR.203
TOTAL	868		

INVENTAR COORDONATE

Parcela(ST) INCINTA SCOALA GENERALA CU CLASELE I–VIII NR.203

Nr. Pct.	Coordonate pct.de contur		Lungimi laturi
	N [m]	E [m]	D(i,i+1)
245	551432.005	336686.866	17.517
243	551449.389	336689.019	19.768
239	551469.007	336691.449	21.800
237	551490.642	336694.129	12.136
236	551502.704	336695.470	99.343
284	551519.433	336597.546	73.306
293	551447.362	336584.147	36.126
299	551440.874	336619.686	9.826
302	551432.511	336624.865	3.715
303	551431.865	336628.503	49.241
251	551423.298	336676.993	5.897
PeArc=252	551424.945	336682.563	8.535
S(ST)=7956mp P=357.210m			

PLAN DE REFERINTA MAREA NEAGRA 1975
SISTEM DE PROIECTIE LOCAL MUN.BUCURESTI

336550

336500

551400

551450

551500

551550

N

Legenda

- Limita proprietate liceu
- Gard limita proprietate
- Stalp din beton pentru transport de energie electrica sau iluminat
- Stalp din lemn pentru telefon/telegraf
- Hidrant
- Capac
- Camin de vizitare canal
- Gura de canal la rigola strazii cu grotar de scurgere (Geiger)
- Clamea cu robinet
- Camera video

Executant: S.C.BBS-ENERGOCAD S.R.L.BUCURESTI STR.COSTACHE STAMATE,NR.2 Sector 4, Mun. Bucuresti	Data: Iunie 2010 Scara: 1:500	BENEFICIAR: PRIMARIA SECTORULUI 6
Director General: Bildescu Stefan	Continutul planse: PLAN DE SITUATIE: "GRUPUL SCOLAR INDUSTRIAL GHEORGHE ASACHI" Str. Provat Nr.24, SECTOR 6, Mun. BUCURESTI	Nr. planse: A–01

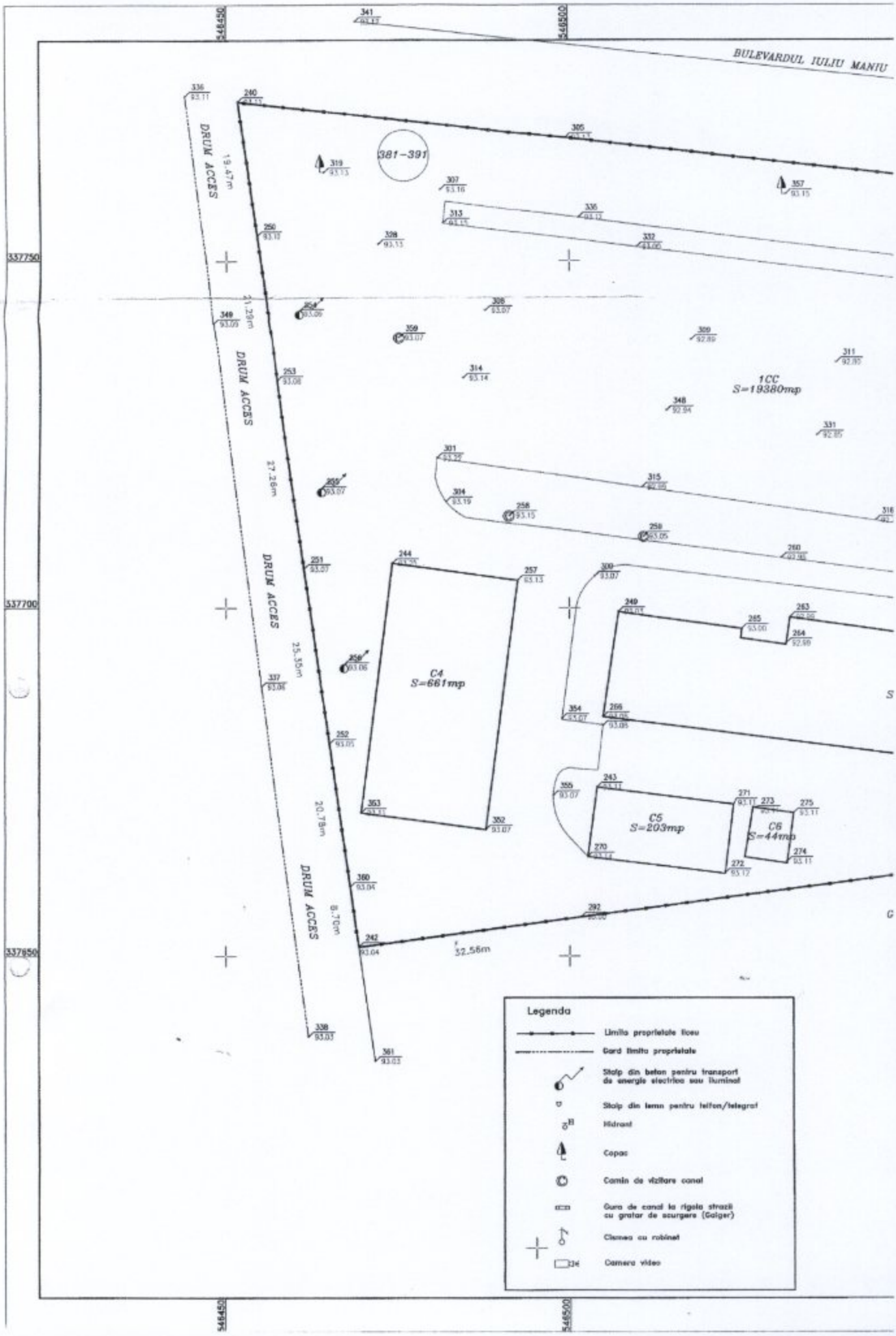
BULEVARDUL IULIU MANIU
DRUM ACCES
DRUM ACCES
DRUM ACCES
DRUM ACCES
19.47m
21.29m
27.26m
25.35m
20.78m
8.70m
32.56m
381-391
1CC
S=19380mp
C4
S=661mp
C5
S=203mp
C6
S=44mp
548450
548500
337750
337700
337650
Legenda
Limita proprietate Ilieu
Gard limita proprietate
Stalp din beton pentru transport de energie electrica sau iluminat
Stalp din lemn pentru telefon/telegraf
Hidrant
Capac
Camin de vizitare canal
Gura de canal la rigola strazii cu grator de scurgere (Gaiger)
Clapeta cu robinet
Camera video

PLAN DE SITUATIE
(intravilan)
SCARA 1:500

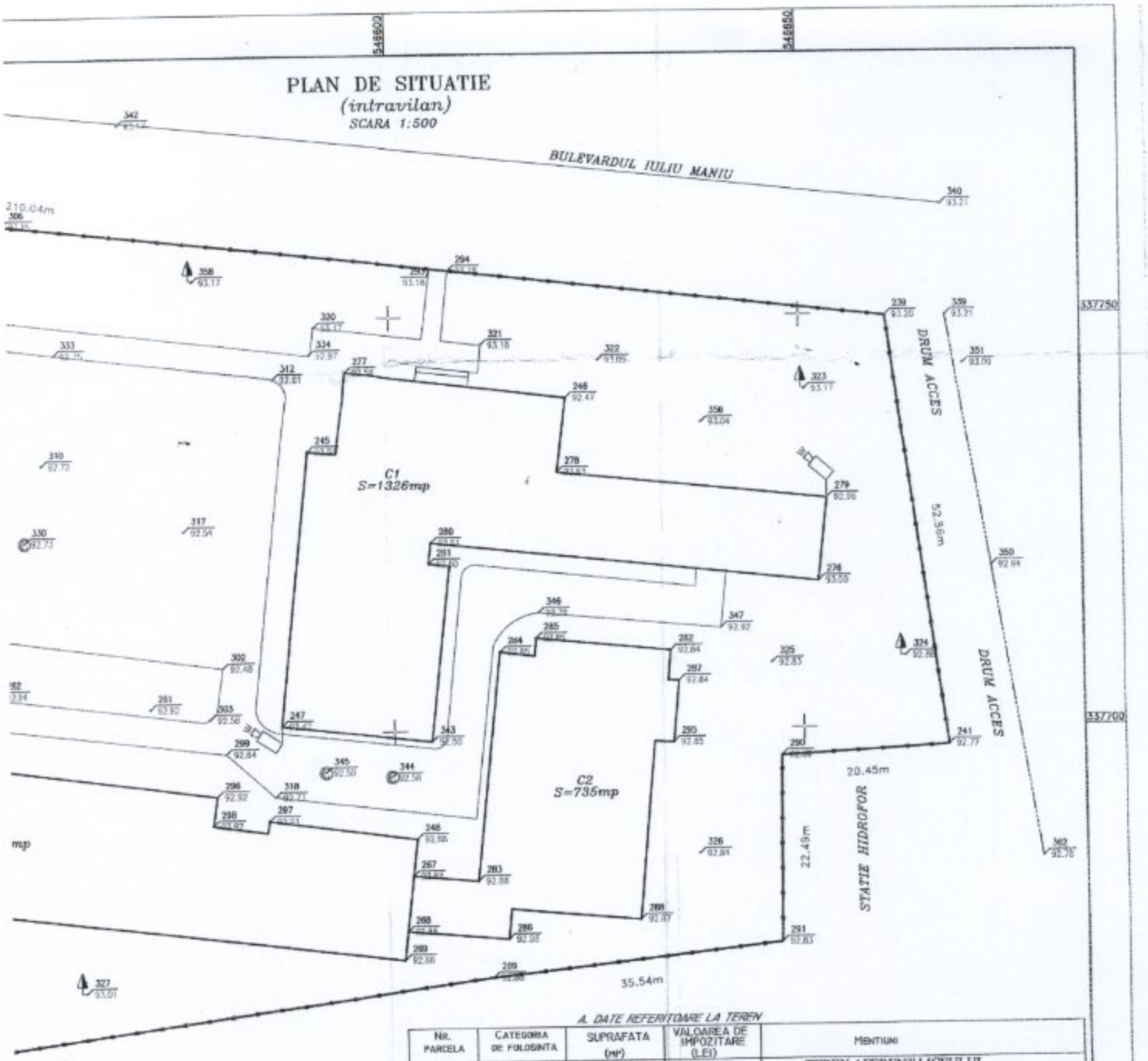

A. DATE REFERITOARE LA TEREN

NR. PARCELA	CATEGORIA DE FOLOSINTA	SUPRAFATA (MP)	VALOAREA DE IMPOZITARE (LEI)	MENTIUNI
1	Cc	19380		TEREN AFERENT LICEULUI
TOTAL		19380		IMPREJMUIT

B. DATE REFERITOARE LA CONSTRUCTII

COD CONSTRUCTIE	SUPRAFATA CONSTRUITA LA SOL (MP)	VALOAREA DE IMPOZITARE (LEI)	MENTIUNI
C1	1328		CLADIRE LICEU
C2	735		SALA SPORT
C3	1531		CAMIN
C4	661		CANTINA
C5	209		PUNCT TERMIC
C6	44		ANEXA
TOTAL	4508		

INVENTAR COORDONATE

Nr. pct.	Coordonate pct.de contur X EST[m]	Y NORD[m]	Lungimi laturi D(i,i+1)
242	546469.396	337651.321	8.698
360	546468.145	337659.929	20.780
252	546465.158	337680.493	25.348
251	546461.513	337705.578	27.264
253	546457.593	337732.559	21.288
250	546454.532	337753.626	19.467
240	546451.735	337772.891	210.044
239	546660.505	337749.789	52.563
241	546667.629	337697.711	20.449
290	546647.210	337696.613	22.495
291	546646.847	337674.121	35.537
289	546611.525	337670.218	110.823
292	546501.662	337655.666	32.557

(1)=19379.81mp P=607.314m

M DE PROIECTIE LOCAL MUN.BUCURESTI
DE REFERINTA MAREA NEAGRA 1975

Executant: S.C.BBS-ENERGOCAD S.R.L.BUCURESTI STR.COSTACHE STAMATE,NR.2 Sector 4, Mun. Bucuresti	Data: MAI 2010 Scara: 1:500	BENEFICIAR: PRIMARIA SECTORULUI 6
Director General: Bildesque Stefan	Continutul planei: PLAN DE SITUATIE: "COLEGIUL TEHNIC IULIU MANIU" B-DUL.IULIU MANIU,NR.381-391,SECTOR 6,BUCURESTI	Nr. planso: A-01

PLAN DE SITUATIE

(intravilan)

SCARA 1:500

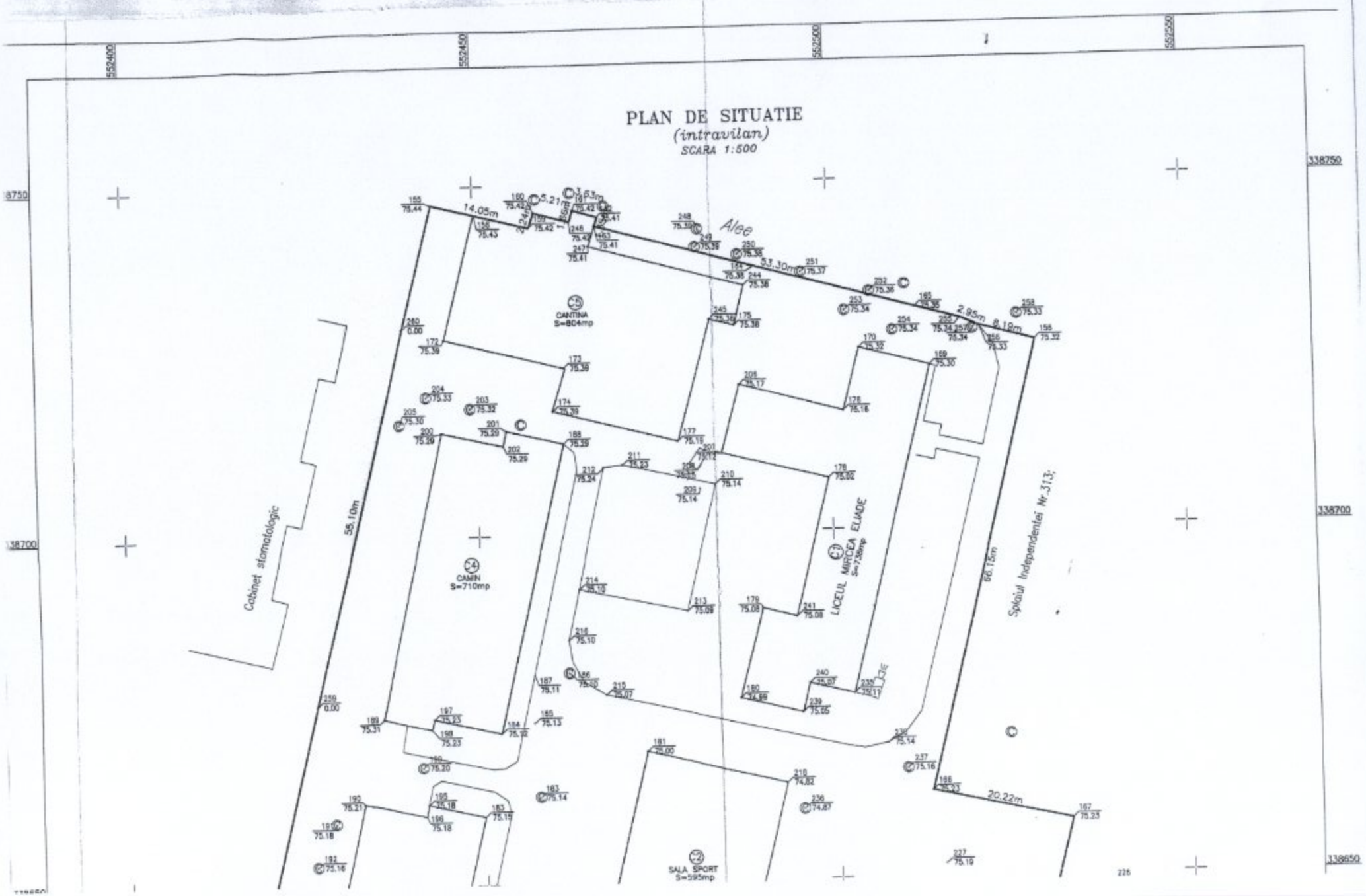

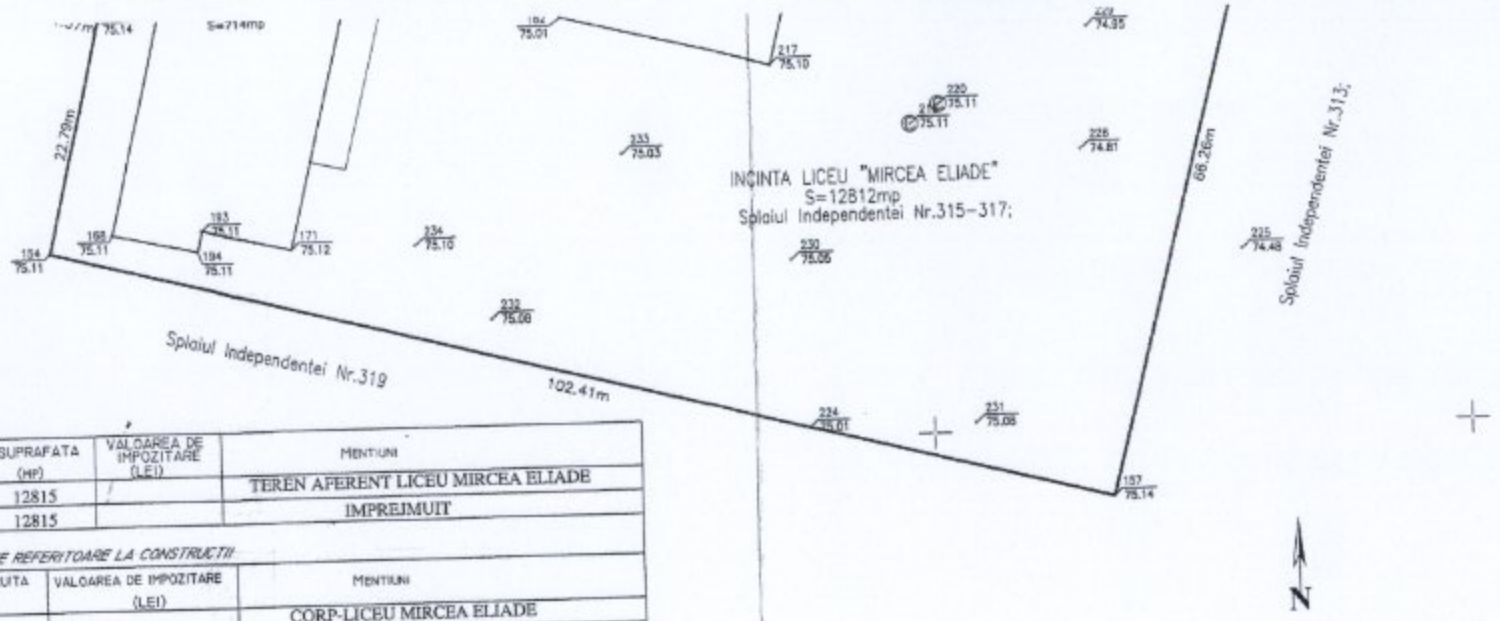

NR. PARCELA	CATEGORIA DE FOLOSINTA	SUPRAFATA (MP)	VALOAREA DE IMPOZITARE (LEI)	MENTIUNI
1	Cc	12815		TEREN AFERENT LICEU MIRCEA ELIADE
TOTAL		12815		IMPREJMUIT

B. DATE REFERITOARE LA CONSTRUCTII

COD CONSTRUCTIE	SUPRAFATA CONSTRUITA LA SOL (MP)	VALOAREA DE IMPOZITARE (LEI)	MENTIUNI
C1	738		CORP-LICEU MIRCEA ELIADE
C2	595		CORP-SALA SPORT
C3	714		CORP-CAMIN
C4	710		CORP-CAMIN
C5	804		CORP-CANTINA
TOTAL	3561		

INVENTAR COORDONATE

Parcela(ST) INCINTA LICEU "MIRCEA ELIADE"

Nr. Pct.	Coordonate pct.de contur N [m]	E [m]	Lungimi laturi D(i,i+1)
155	552444.173	338755.669	14.171
159	552457.915	338752.210	2.237
160	552458.638	338754.327	5.207
246	552463.665	338752.969	1.665
161	552464.135	338754.566	3.628
162	552467.623	338753.568	1.351
163	552467.225	338752.277	53.304
255	552518.606	338738.084	2.952
256	552521.304	338736.886	8.194
156	552529.219	338734.766	66.154
166	552513.248	338670.569	20.222
167	552532.989	338666.087	66.261
157	552516.616	338601.886	29.175
224	552488.367	338609.180	73.234
154	552417.459	338627.490	22.789
242	552422.520	338649.710	4.371
243	552418.282	338650.782	34.730
259	552426.447	338684.539	55.103
260	552439.696	338738.025	18.203
S(ST)=12815mp	P=482.951m		

PLAN DE REFERINTA MAREA NEAGRA 1975
SISTEM DE PROIECTIE LOCAL MUN.BUCURESTI

Legenda

- Limita proprietate liceu
- Gard limita proprietate
- Stalp din beton pentru transport de energie electrica sau iluminat
- Stalp din lemn pentru telefon/telegraf
- Hidrant
- Copac
- Camin de vizitare canal
- Gura de canal la rigola strazii cu grataar de scurgere (Solger)
- Clamea cu robinet
- Camera video

Executant: S.C.BBS-ENERGOCAD S.R.L.BUCURESTI, STR. COSTACHE STAMATE NR.2, Sector 4, Mun. Bucuresti	Data: Iulie 2010	BENEFICIAR: PRIMARIA SECTORULUI 6	
Director General: Bidescu Stefan	Scara: 1:500	Continutul planseei: PLAN DE SITUATIE: "LICEUL MIRCEA ELIADE" Splaiul Independentei Nr.315-317; SECTOR 6, Mun. BUCURESTI	Nr. planse: A-01

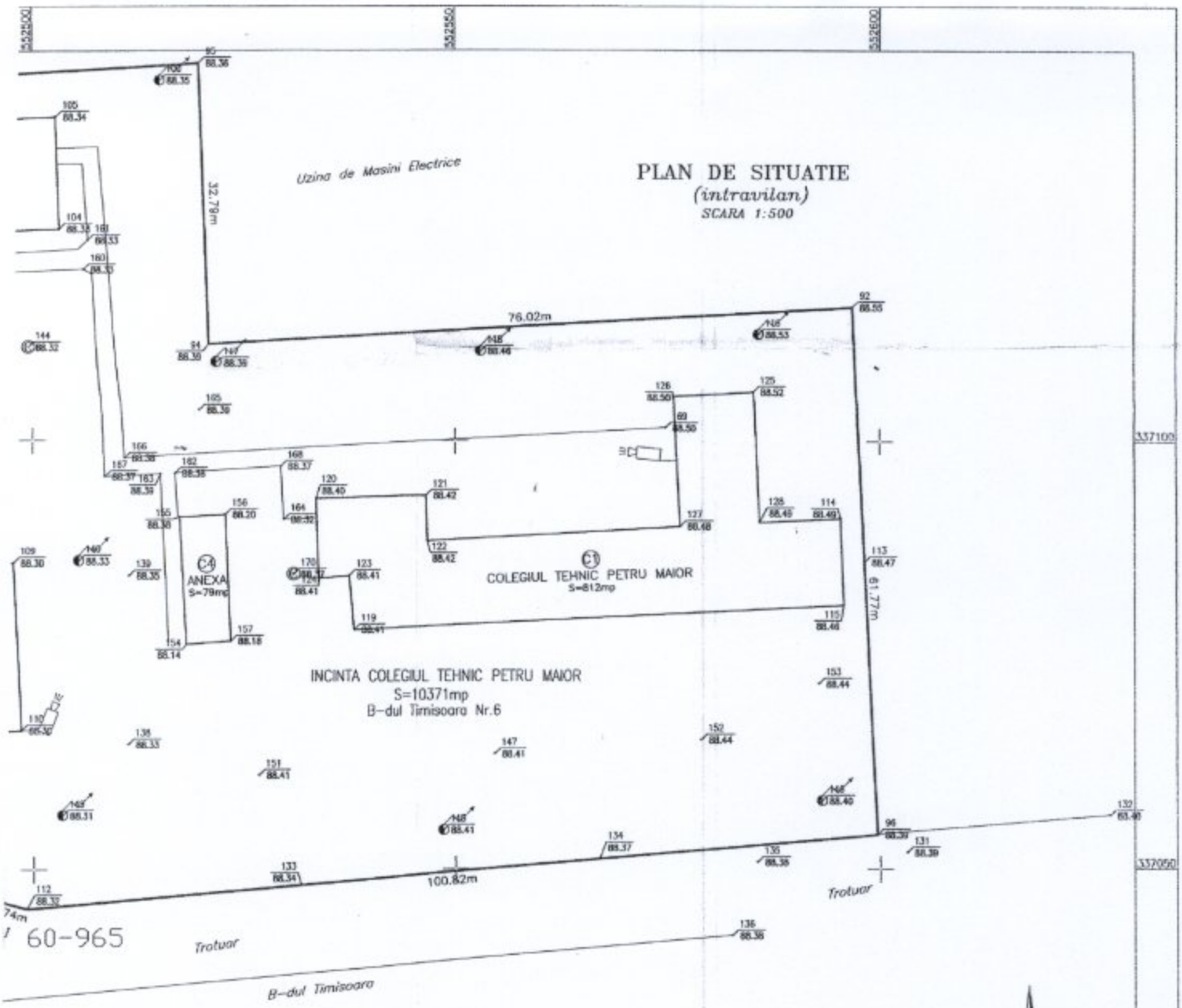

REA DE ITARE	MENTIUNI
	TEREN AFERENT COLEGIUL TEHNIC PETRU MAIOR
	IMPREJMUIT

NSTRUCTII

POZITARE	MENTIUNI
	CORP-COLEGIUL TEHNIC PETRU MAIOR
	CORP-COLEGIUL TEHNIC PETRU MAIOR
	CORP-COLEGIUL TEHNIC PETRU MAIOR
	CORP-ANEXA

ORDONATE
COLEGIUL TEHNIC
AIOR

de contur E [m]	Lungimi laturi D(i,i+1)
37140.875	88.818
37052.194	7.981
37044.828	26.611
37046.381	3.711
37045.418	100.821
37054.015	61.772
37115.717	76.021
37111.364	32.787
37144.129	58.658
+457.181m	

MAREA NEAGRA 1975
LOCAL MUN.BUCURESTI

Legenda

- Limita proprietate fosu
- Gard limita proprietate
- Stalp din beton pentru transport de energie electrica sau iluminat
- Stalp din lemn pentru telefon/telegraf
- Hidrant
- Capac
- Camin de vizitare canal
- Gura de canal la rigola strazii cu grafar de scurgere (Geiger)
- Cismea cu robinet
- Camera video

Executant: S.C.BBS-ENERGOCAD S.R.L.BUCURESTI STR. COSTACHE STAMATE NR.2 Sector 4, Mun. Bucuresti	Data: Iulie 2010 Scara: 1:500	BENEFICIAR: PRIMARIA SECTORULUI 6
Director General: Bildescu Statie	Continutul plansei: PLAN DE SITUATIE: "COLEGIUL TEHNIC PETRU MAIOR" "LICEUL TEORETIC DR. CONSTANTIN ANGELESCU" B-dul Timisoara Nr.6; SECTOR 6, Mun. BUCURESTI	Nr. planso: A-01

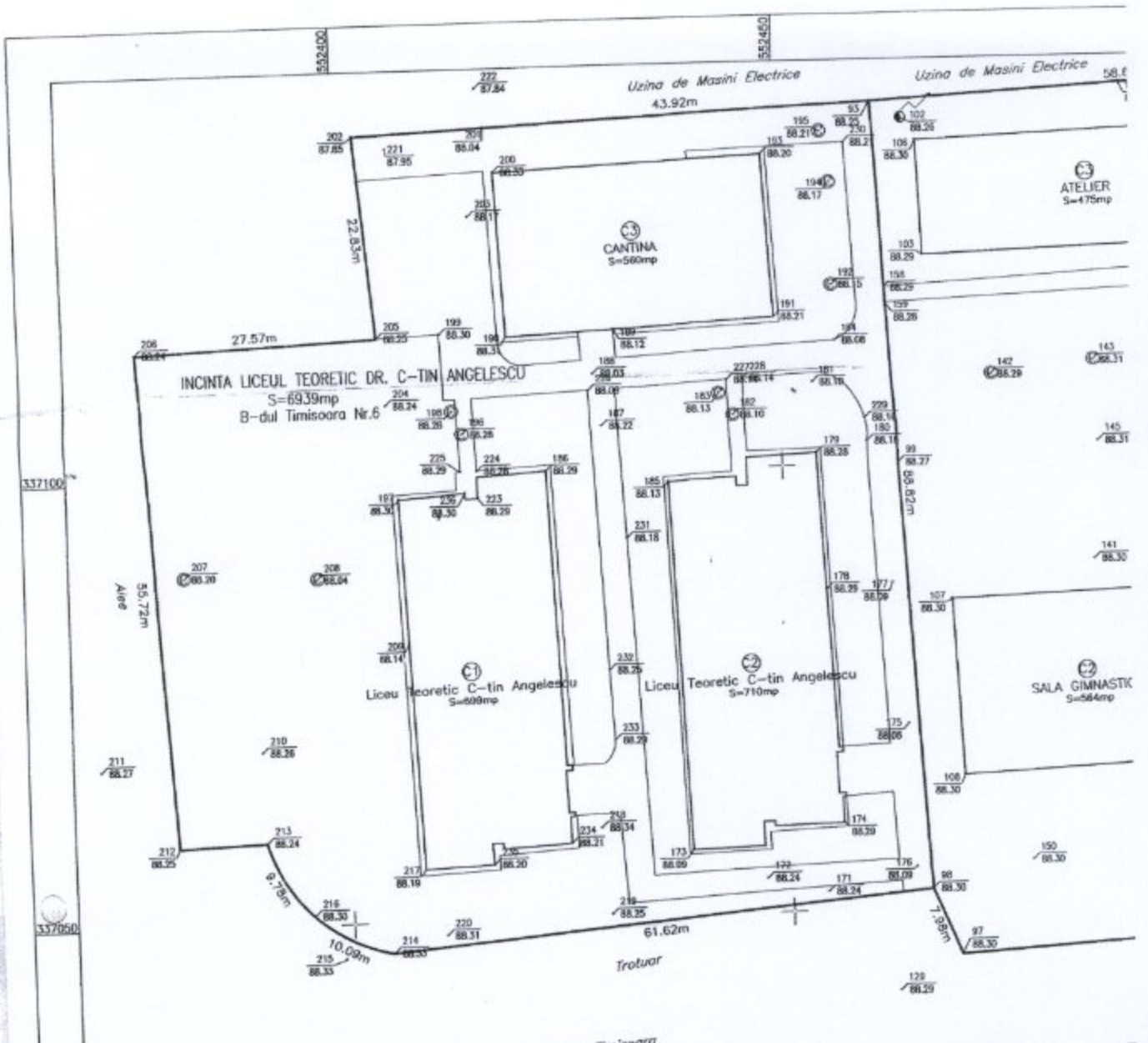

Nr. parcela	Categoria de folosinta	Suprafata (mp)	Valoarea de impozitare (lei)	Mentiuni
1	Cc	6939		TEREN AFERENT Liceu Teoretic C-tin Angelescu
TOTAL		6939		IMPREJMUIT

B. DATE REFERITOARE LA CONSTRUCTII

Cod constructie	Suprafata construita la sol (mp)	Valoarea de impozitare (lei)	Mentiuni
C1	699		CORP-Liceu Teoretic C-tin Angelescu
C2	710		CORP-Liceu Teoretic C-tin Angelescu
C3	560		CORP-Liceu Teoretic C-tin Angelescu
TOTAL	1969		

INVENTAR COORDONATE

Parcela(ST2) LICEUL TEORETIC DR. CONSTANTIN ANGELESCU

Nr. Pct.	Coordonate pct.de contur N [m]	E [m]	Lungimi laturi D(i,i+1)
202	552402.280	337138.426	14.914
201	552417.181	337139.047	43.922
93	552461.065	337140.875	88.818
98	552465.991	337052.194	61.622
214	552404.622	337046.615	10.227
PeArc=216	552395.537	337050.999	9.903
213	552390.369	337059.298	10.031
212	552380.345	337058.936	55.718
206	552376.873	337114.546	27.572
205	552404.421	337115.695	22.832

S(ST2)=6939mp P=345.558m

PLAN DE REFERINTA MAREA NEAGRA 1975

SISTEM DE PROIECTIE LOCAL MUN.BUCURESTI

Nr. parcela	Categoria de folosinta	Suprafata (mp)
1	Cc	10371
TOTAL		10371

B. DATE REFERIT

Cod constructie	Suprafata construita la sol (mp)	Val
C1	812	
C2	564	
C3	475	
C4	78	
TOTAL	1928	

INV

Parcela(ST

Nr. Pct.	Coo
93	55
98	55
97	55
111	55
112	55
96	55
92	55
94	55
95	55
S(ST1)=1	

PLAN DE

SISTEM DE

PLAN DE SITUATIE
(intravilan)
SCARA 1:500

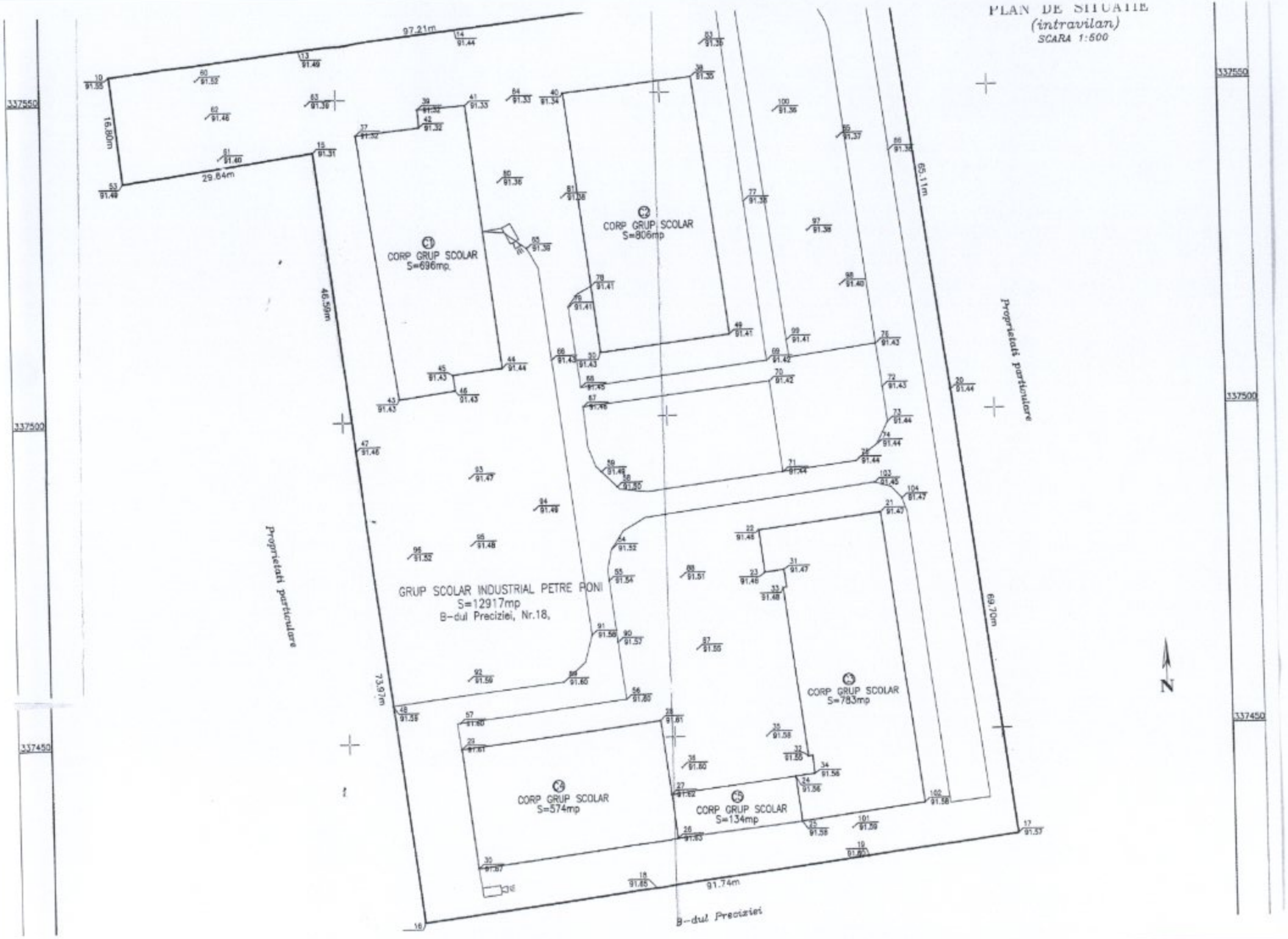

A. DATE REFERITOARE LA TEREN

NR. PARCELA	CATEGORIA DE FOLOSINTA	SUPRAFATA (MP)	VALOAREA DE IMPOZITARE (LEI)	MENTIUNI
1	Cc	12917		TEREN AFERENT GRUP SCOLAR IND. PETRE PONI
TOTAL		12917		IMPREJMUIT

B. DATE REFERITOARE LA CONSTRUCTII

COD CONSTRUCTIE	SUPRAFATA CONSTRUITA LA SOL (MP)	VALOAREA DE IMPOZITARE (LEI)	MENTIUNI
C1	696		Corp GRUP SCOLAR INDUSTRIAL PETRE PONI
C2	806		Corp GRUP SCOLAR INDUSTRIAL PETRE PONI
C3	783		Corp GRUP SCOLAR INDUSTRIAL PETRE PONI
C4	574		Corp GRUP SCOLAR INDUSTRIAL PETRE PONI
C5	134		Corp GRUP SCOLAR INDUSTRIAL PETRE PONI
TOTAL	2993		

INVENTAR COORDONATE

Parcela(ST) GRUP SCOLAR INDUSTRIAL PETRE PONI

Nr. Pct.	Coordonate pct.de contur N [m]	E [m]	Lungimi laturi D(i,i+1)
53	547617.007	337537.589	16.798
10	547615.180	337554.287	97.208
12	547711.754	337565.368	23.281
11	547734.938	337567.487	65.111
20	547743.397	337502.928	69.697
17	547752.126	337433.780	91.741
16	547661.134	337422.063	73.967
47	547652.064	337495.492	46.592
15	547648.351	337541.732	29.635
S(ST)=12917mp P=514.028m			

SISTEM DE PROIECTIE LOCAL MUN.BUCURESTI
PLAN DE REFERINTA MAREA NEAGRA 1975

Legenda

- Limita proprietate liceu
- Gard limita proprietate
- Stalp din beton pentru transport de energie electrica sau iluminat
- Stalp din lemn pentru telefon/telegraf
- Hidrant
- Capac
- Camin de vizitare canal
- Gura de canal la rigola strazii cu grator de scurgere (Golger)
- Clamea cu robinet
- Camera video

Executant: S.C.BBS-ENERGOCAD S.R.L.BUCURESTI STR. COSTACHE STAMATE NR.2 Sector 4, Mun. Bucuresti	Data: Iulie 2010 Scara: 1:500	BENEFICIAR: PRIMARIA SECTORULUI 6
Director General:	Continutul planseei PLAN DE SITUATIE: "GRUP SCOLAR INDUSTRIAL PETRE PONI" B-dul Preciziei, Nr.18, SECTOR 6, Mun. BUCURESTI	Nr. plansa: A-01

PLAN DE SITUATIE

(intravilan)

SCARA 1:600

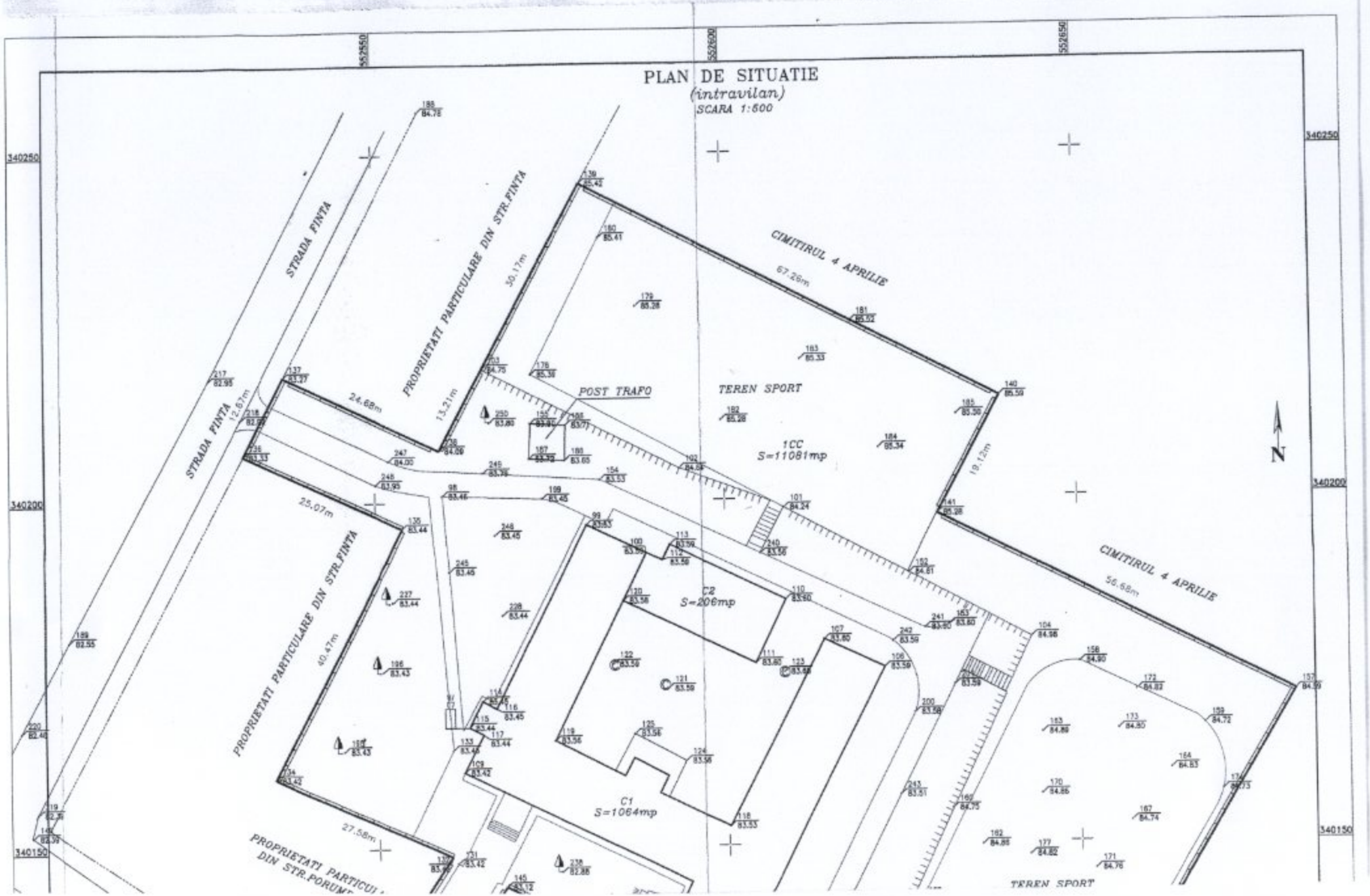

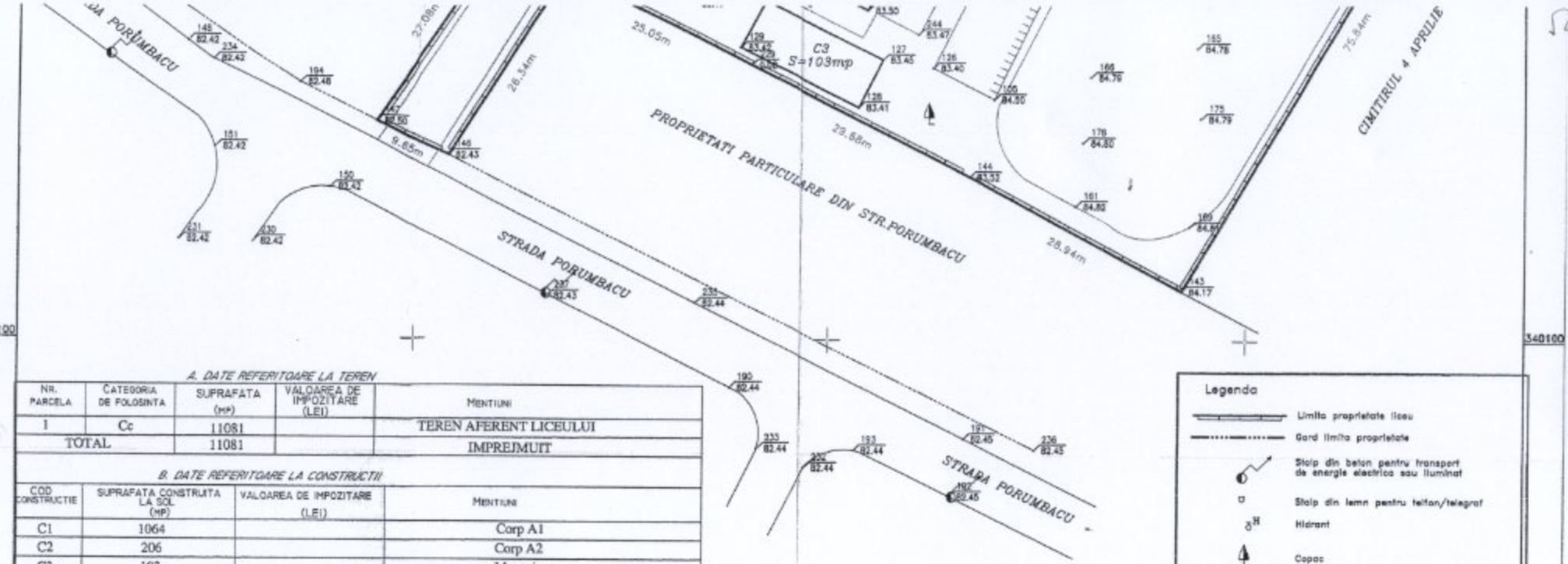

A. DATE REFERITOARE LA TEREN

NR. PARCELA	CATEGORIA DE FOLOSINTA	SUPRAFATA (MP)	VALOAREA DE IMPOZITARE (LEI)	MENTIUNI
1	Cc	11081		TEREN AFERENT LICEULUI
TOTAL		11081		IMPREJMUIT

B. DATE REFERITOARE LA CONSTRUCTII

COD CONSTRUCTIE	SUPRAFATA CONSTRUITA LA SOL (MP)	VALOAREA DE IMPOZITARE (LEI)	MENTIUNI
C1	1064		Corp A1
C2	206		Corp A2
C3	103		Magazie
TOTAL	1373		

INVENTAR COORDONATE

Parcela(1) SUPRAFATA TOTALA

Nr. Pct.	Coordonate pct.de contur		Lungimi laturi D(i,i+1)
	X EST[m]	Y NORD[m]	
136	552531.234	340206.894	25.075
135	552553.930	340196.234	40.475
134	552535.363	340160.269	27.576
132	552560.448	340148.816	27.077
147	552545.452	340126.271	9.648
146	552554.174	340122.146	26.342
145	552568.135	340144.484	25.047
229	552590.563	340133.333	29.678
144	552616.934	340119.718	28.936
143	552642.398	340105.975	75.839
157	552680.625	340171.475	56.682
141	552630.251	340197.519	19.119
140	552639.308	340214.373	67.258
139	552579.790	340245.697	30.174
103	552565.536	340219.102	13.215
138	552559.293	340207.455	24.678
137	552537.053	340218.149	12.670
S(1)=11081.60mp P=539.488m			

SISTEM DE PROIECTIE LOCAL MUN.BUCURESTI
PLAN DE REFERINTA MAREA NEAGRA 1975

Legenda

- Limita proprietate liceu
- Gard limita proprietate
- Stalp din beton pentru transport de energie electrica sau iluminat
- Stalp din lemn pentru telfon/telegraf
- Hidrant
- Capac
- Camin de vizitare canal
- Gura de canal la rigola strazii cu gratar de scurgere (Galger)
- Cismea cu robinet
- Camera video

Executant: S.C.BBS-ENERGOCAD S.R.L.BUCURESTI STR.COSTACHE STAMATE,NR.2 Sector 4, Mun. Bucuresti	Data: MAI 2010 Scara: 1:500	BENEFICIAR: PRIMARIA SECTORULUI 6
Director General: Bildescu Statie	Continutul planse: PLAN DE SITUATIE: "GRUPUL SCOLAR DOAMNA STANCA" STR.PORUMBACU.NR.52.SECTOR 6.BUCURESTI	Nr. plansa: A-01

√3

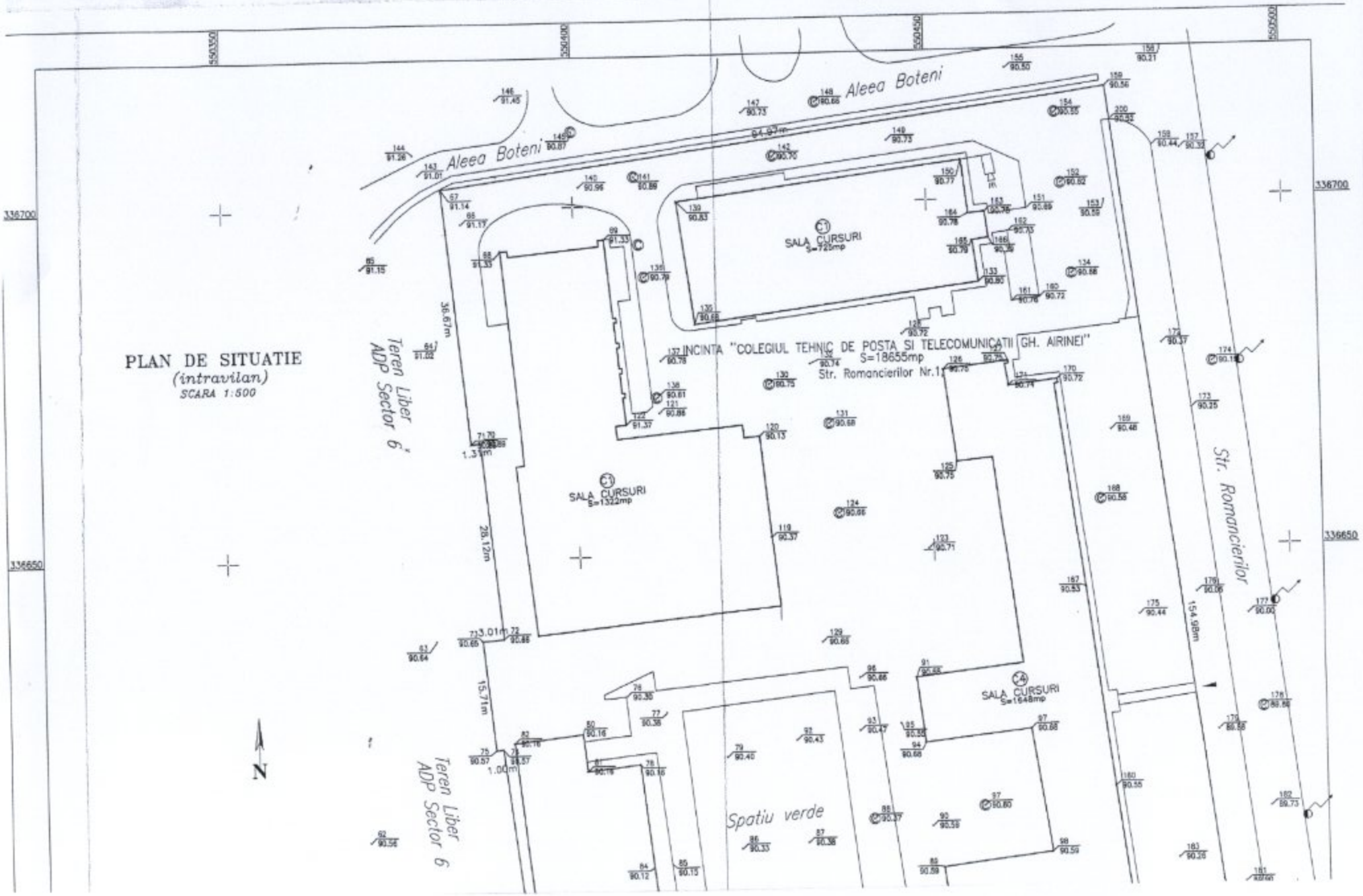
PLAN DE SITUATIE
(intravilan)
SCARA 1:500
Aleea Boteni
Aleea Boteni
INCINTA "COLEGIUL TEHNIC DE POSTA SI TELECOMUNICATII GH. AIRINEI"
S=18655mp
Str. Romancierilor Nr.1
SALA CURSURI
S=725mp
SALA CURSURI
S=1322mp
SALA CURSURI
S=1648mp
Str. Romancierilor
Teren Liber
ADP Sector 6
Teren Liber
ADP Sector 6
Spatiu verde
36.67m
28.12m
15.71m
154.98m
336700
336650
N

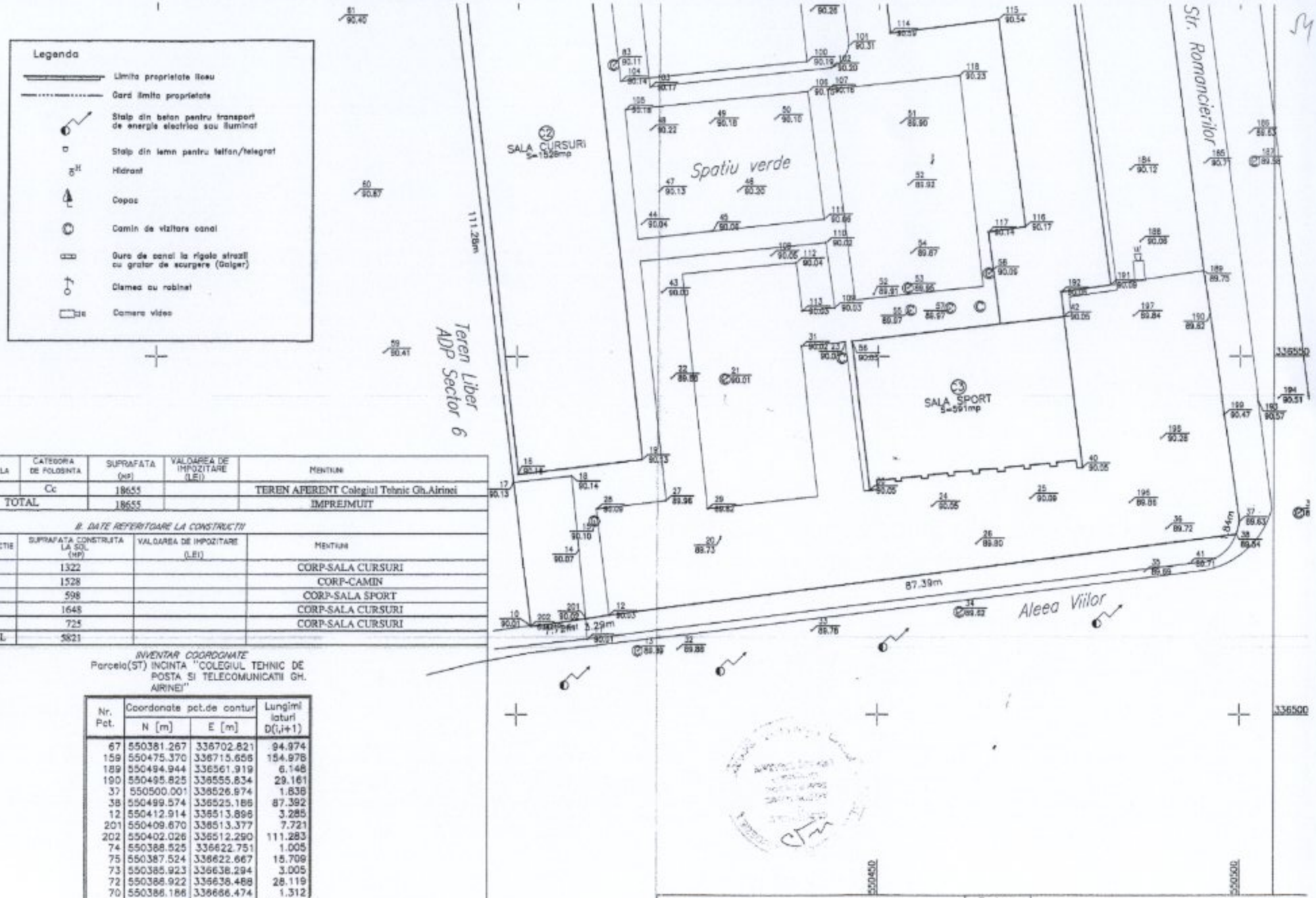

Legenda

- Limita proprietate Ilosu
- Gard limita proprietate
- Stalp din beton pentru transport de energie electrica sau iluminat
- Stalp din lemn pentru telefon/telegraf
- Hidrant
- Copac
- Camin de vizitare canal
- Gura de canal la rigola strazii cu grator de scurgere (Galger)
- Clamea cu robinet
- Camera video

NR. PARCELA	CATEGORIA DE FOLOSINTA	SUPRAFATA (MP)	VALOAREA DE IMPOZITARE (LEI)	MENTIUNI
1	Cc	18655		TEREN APERENT Colegiul Tehnic Gh.Airinei
TOTAL		18655		IMPREJMUIT

B. DATE REFERITOARE LA CONSTRUCTII

COD CONSTRUCTIE	SUPRAFATA CONSTRUITA LA SOL (MP)	VALOAREA DE IMPOZITARE (LEI)	MENTIUNI
C1	1322		CORP-SALA CURSURI
C2	1528		CORP-CAMIN
C3	598		CORP-SALA SPORT
C4	1648		CORP-SALA CURSURI
C5	725		CORP-SALA CURSURI
TOTAL	5821		

INVENTAR COORDONATE

Parcela(ST) INCINTA "COLEGIUL TEHNIC DE POSTA SI TELECOMUNICATII GH. AIRINEI"

Nr. Pct.	Coordonate pct.de contur N [m]	E [m]	Lungimi laturi D(i,i+1)
67	550381.267	336702.821	94.974
159	550475.370	336715.656	154.975
189	550494.944	336561.919	6.148
190	550495.825	336555.834	29.161
37	550500.001	336526.974	1.838
38	550499.574	336525.186	87.392
12	550412.914	336513.896	3.285
201	550409.670	336513.377	7.721
202	550402.026	336512.290	111.283
74	550388.525	336622.751	1.005
75	550387.524	336622.667	15.709
73	550385.923	336638.294	3.005
72	550388.922	336638.488	28.119
70	550386.186	336666.474	1.312
71	550384.882	336666.325	36.675
S(ST)=18655mp P=582.606m			

PLAN DE REFERINTA MAREA NEAGRA 1975
SISTEM DE PROIECTIE LOCAL MUN.BUCURESTI

Executant:
S.C.BBS-ENERGOCAD S.R.L.BUCURESTI
STR.COSTACHE STAMATE,NR.2
Sector 4, Mun. Bucuresti

Data: Iunie 2010
Scara: 1:500

BENEFICIAR:
PRIMARIA SECTORULUI 6

Director General BBS ENERGOCAD S.R.L. Bildescu Statie

Continutul planseei
PLAN DE SITUATIE:
"COLEGIUL TEHNIC DE POSTA SI TELECOMUNICATII GHEORGHE AIRINEI"

Nr. planse: A-01

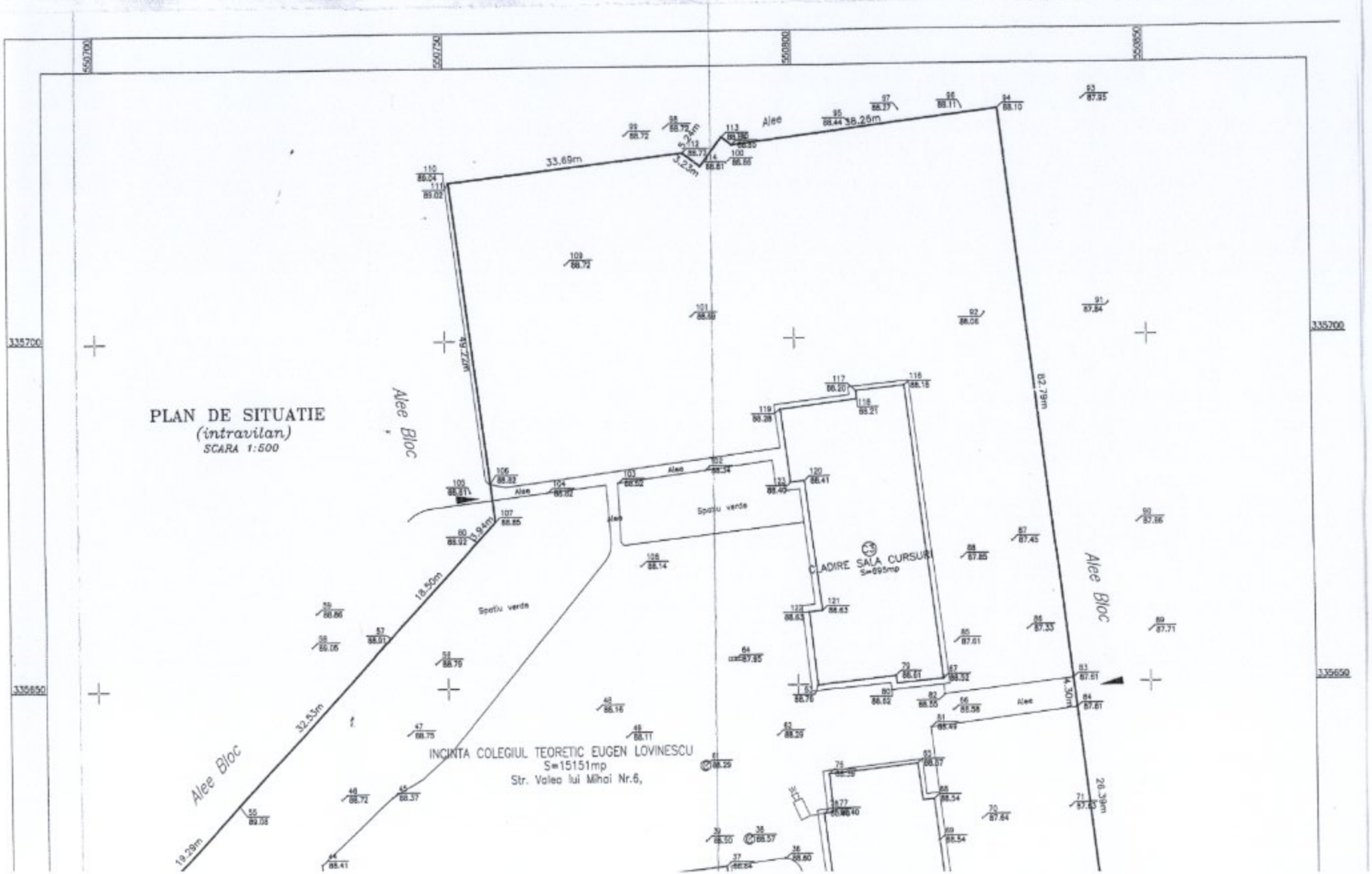
PLAN DE SITUATIE
(intravilan)
SCARA 1:500
Alee Bloc
Alee
33.69m
38.25m
3.23m
49.72m
62.79m
15.94m
18.50m
32.53m
19.29m
4.30m
28.39m
Spatiu verde
CLADIRE SALA CURSURI
S=695mp
INCINTA COLEGIUL TEORETIC EUGEN LOVINESCU
S=15151mp
Str. Valea lui Mihai Nr.6,
335700
335650

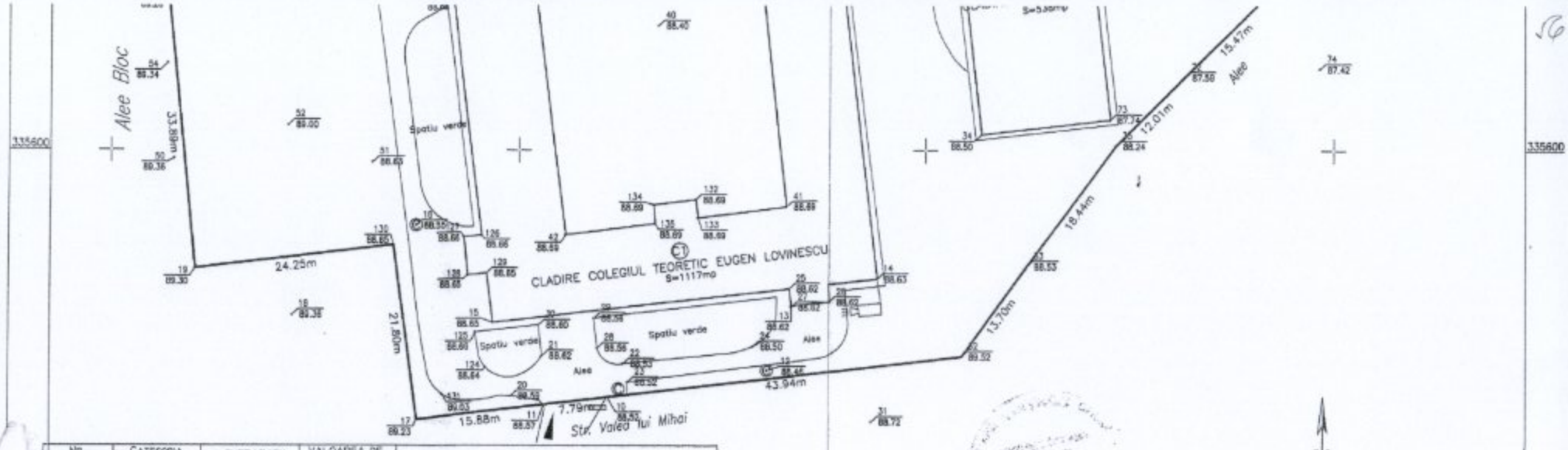

Nr. parcela	Categoria de folosinta	Suprafata (mp)	Valoarea de impozitare (lei)	Mentiuni
1	Cc	15151		TEREN AFERENT COLEGIUL TEORETIC E. LOVINESCU
TOTAL		15151		IMPREJMUIT

B. DATE REFERITOARE LA CONSTRUCTII

Cod construcție	Suprafata construita la sol (mp)	Valoarea de impozitare (lei)	Mentiuni
C1	1117		CORP-COLEGIUL TEORETIC EUGEN LOVINESCU
C2	538		CORP-COLEGIUL-TEORETIC EUGEN LOVINESCU
C1	695		CORP-COLEGIUL TEORETIC EUGEN LOVINESCU
TOTAL	2350		

INVENTAR COORDONATE

Parcela(ST1) INCINTA COLEGIUL TEORETIC EUGEN LOVINESCU

Nr. Pct.	Coordonate pct.de contur N [m]	E [m]	Lungimi laturi D(i,i+1)
17	550737.367	335566.613	15.875
11	550753.134	335568.463	7.787
10	550760.868	335569.370	43.944
32	550804.512	335574.492	13.696
33	550812.470	335585.639	18.439
35	550823.282	335600.576	12.005
72	550831.749	335609.087	15.468
75	550842.659	335620.052	28.392
84	550839.559	335646.261	4.298
83	550839.054	335650.529	82.786
94	550829.329	335732.742	38.256
115	550791.378	335727.917	1.834
113	550789.934	335729.047	5.238
114	550786.802	335724.848	3.228
112	550784.219	335726.781	33.694
111	550750.781	335722.800	43.666
106	550756.274	335679.483	5.550
107	550756.974	335673.977	3.937
60	550754.324	335671.066	18.502
57	550741.869	335657.384	32.534
55	550719.967	335633.326	19.292
53	550706.980	335619.060	33.890
19	550710.323	335585.335	24.255
130	550734.407	335588.208	21.797
S(ST1)=15151mp	P=526.363m		

PLAN DE REFERINTA MAREA NEAGRA 1975

SISTEM DE PROIECTIE LOCAL MUN.BUCURESTI

Legenda

- Limita proprietate Sosu
- Gard limita proprietate
- Stalp din beton pentru transport de energie electrica sau iluminat
- Stalp din lemn pentru telefon/telegraf
- Hidrant
- Capac
- Camin de vizitare canal
- Gura de canal la rigola strazii cu grator de scurgere (Dolger)
- Clema cu robinet
- Camera video

Executant: S.C.BBS-ENERGOCAD S.R.L.BUCURESTI, STR.GOSTACHE STAMATE,NR.2 Sector 4 Mun. Bucuresti	Data: Iunie 2010	BENEFICIAR: PRIMARIA SECTORULUI 6
Director General: "ENERGOCAD" S.R.L. BUCUREȘTI, Bildescu Statie	Scara: 1:500	
	Continutul planse: PLAN DE SITUATIE: "COLEGIUL TEORETIC EUGEN LOVINESCU" Str. Valea lui Mihai Nr.6,	Nr. plansa: A-01

PLAN DE SITUATIE

(intravilan)

SCARA 1:500

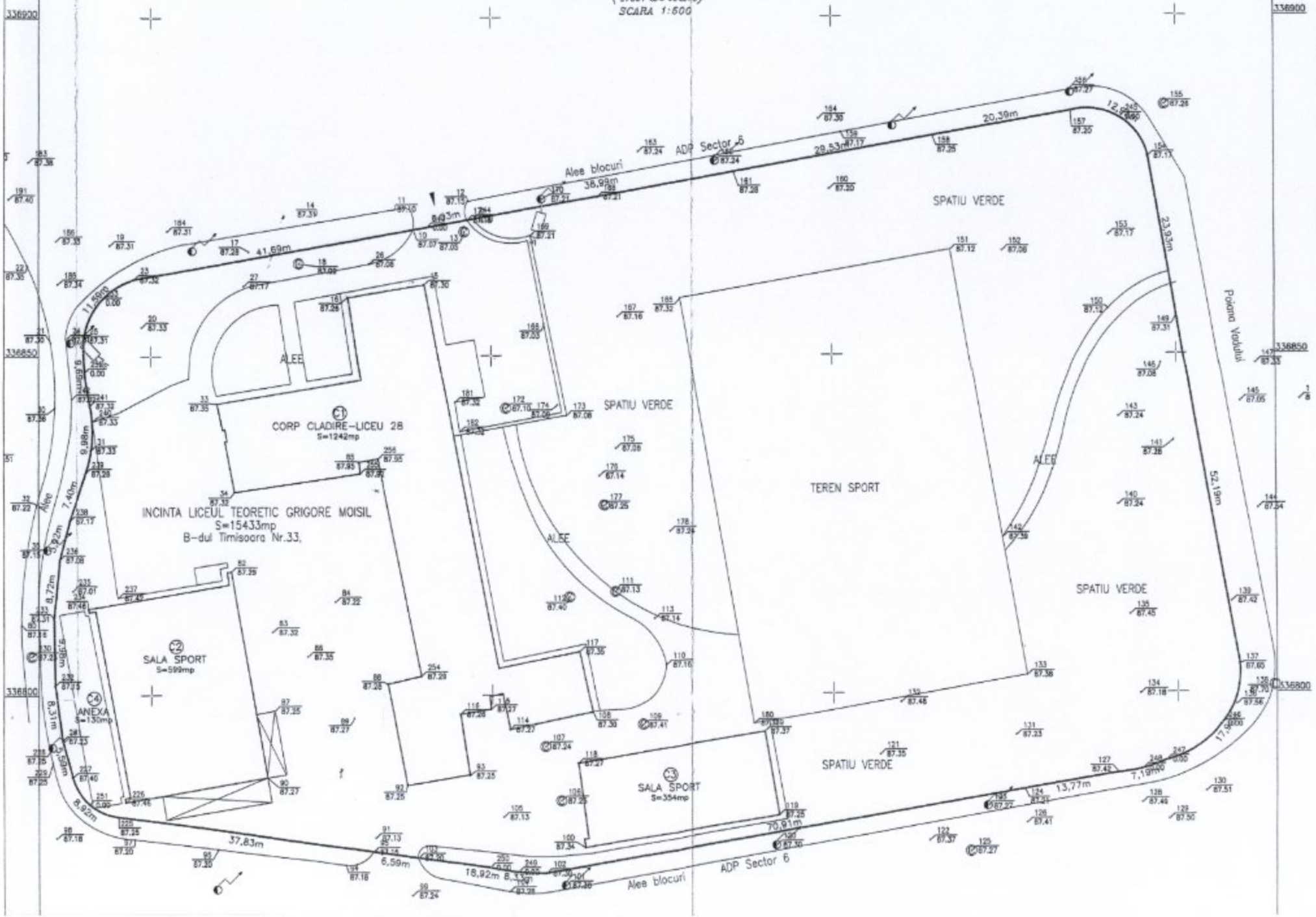

NR. PARCELA	CATEGORIA DE FOLOSINTA	SUPRAFATA (MP)	VALOAREA DE IMPOZITARE (LEI)	MENTIUNI
1	Cc	15433		TEREN AFERENT LICEU
TOTAL		15433		IMPREJMUIT

B. DATE REFERITOARE LA CONSTRUCTII

COD CONSTRUCTIE	SUPRAFATA CONSTRUITA LA SOL (MP)	VALOAREA DE IMPOZITARE (LEI)	MENTIUNI
C1	1242		CORP-CLADIRE LICEU
C2	599		CORP-SALA SPORT
C3	354		CORP-ATELIER
C4	130		CORP-ANEXA
TOTAL	2325		

INVENTAR COORDONATE

Parcela(ST) INCINTA LICEUL GRIGORE MOISIL

Nr. Pct.	Coordonate pct.de contur N [m]	E [m]	Lungimi laturi D(U+1)
23	551747.588	336861.362	41.693
10	551788.637	336868.648	1.980
243	551790.567	336868.993	6.035
171	551796.525	336870.069	0.813
244	551797.325	336870.214	38.987
161	551835.700	336877.092	29.532
158	551864.769	336882.302	20.390
157	551884.839	336885.899	7.287
PeArc=245	551891.854	336884.876	7.287
154	551895.943	336879.085	23.925
149	551900.029	336855.511	52.191
137	551908.942	336804.087	9.803
PeArc=246	551906.321	336794.855	9.803
247	551898.300	336789.587	3.615
PeArc=248	551894.910	336788.346	3.616
127	551891.349	336787.750	13.768
124	551877.781	336785.411	70.914
102	551807.897	336773.366	4.178
PeArc=249	551803.726	336773.550	4.177
250	551799.607	336774.228	55.004
225	551745.139	336781.886	4.726
PeArc=251	551740.909	336783.843	4.726
227	551738.472	336787.815	5.593
231	551737.005	336793.212	8.312
232	551735.882	336801.448	9.975
233	551735.719	336811.422	8.719
236	551736.562	336820.100	5.923
238	551738.069	336825.825	7.396
239	551740.420	336832.840	3.496
PeArc=31	551741.226	336836.237	6.598
241	551741.058	336842.801	4.860
PeArc=252	551740.283	336847.595	4.861
25	551740.175	336852.451	6.146
PeArc=253	551742.526	336858.033	6.146
S(ST)=15433mp P=492.478m			

SISTEM DE PROIECTIE LOCAL MUN.BUCURESTI
PLAN DE REFERINTA MAREA NEAGRA 1975

551750 551800 336750 336700

N

Legenda

- Limita proprietate liceu
- Gard limita proprietate
- Stalp din beton pentru transport de energie electrica sau iluminat
- Stalp din lemn pentru telefon/telegraf
- Hidrant
- Copac
- Camin de vizitare canal
- Gura de scurg la rigola strazii cu grator de scurgere (Galger)
- Clapeta cu robinet
- Camera video

551850 551900 336750 336700

Executant: S.C.BBS-ENERGOCAD S.R.L.BUCURESTI STR.COSTACHE STAMATE NR.2 Sector 4, Mun. Bucuresti	Data: iunie 2010 Scara: 1:500	BENEFICIAR: PRIMARIA SECTORULUI 6	
Director General: ENERGOCAD Bildescu Stefan S.R.L. BBS		Continutul planse: PLAN DE SITUATIE: "LICEUL TEORETIC GRIGORE MOISIL" B-dul Timisoara Nr.33, SECTOR 6, Mun. BUCURESTI	Nr. plansa: A-01

PLAN DE SITUATIE

(intravilan)

SCARA 1:500

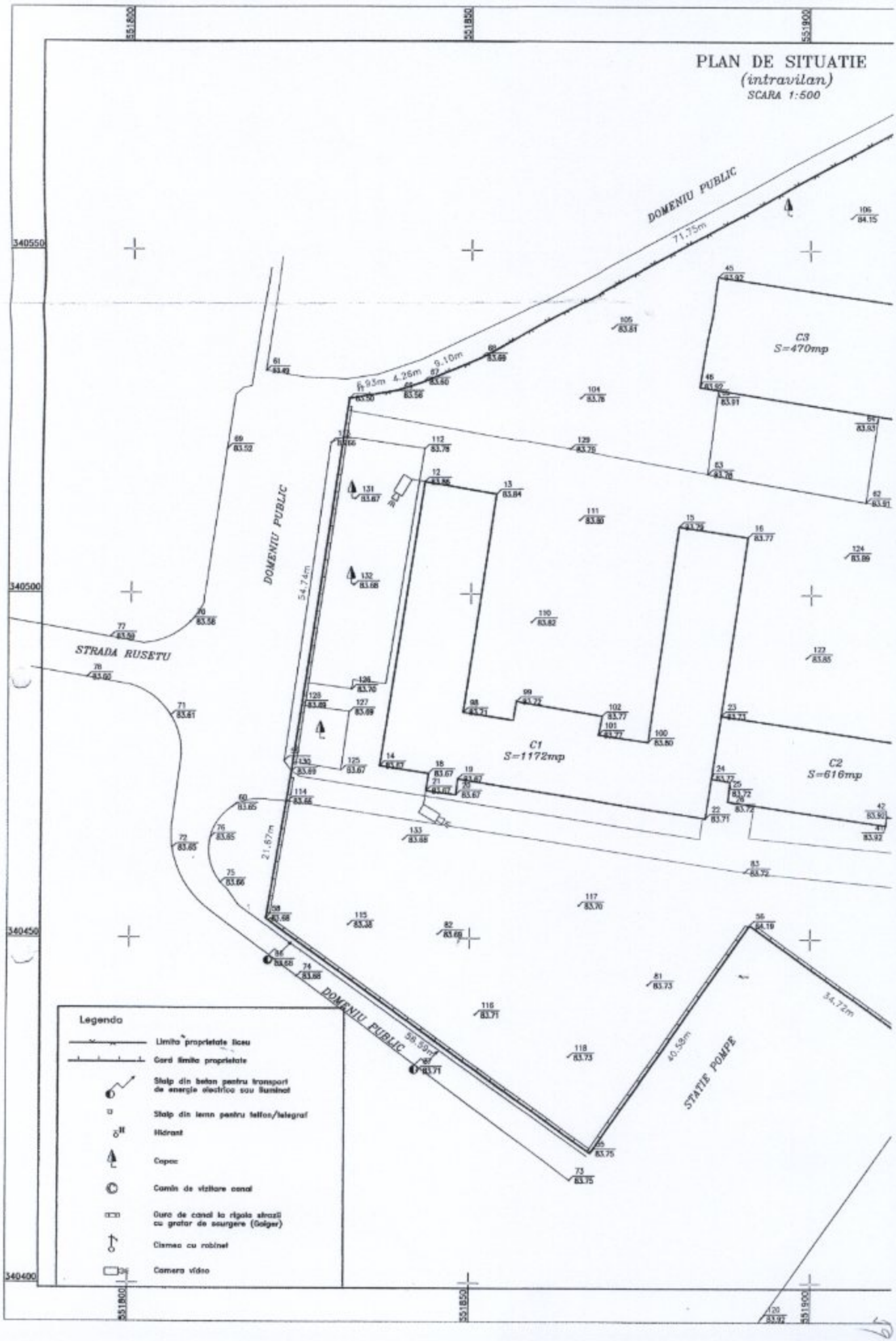

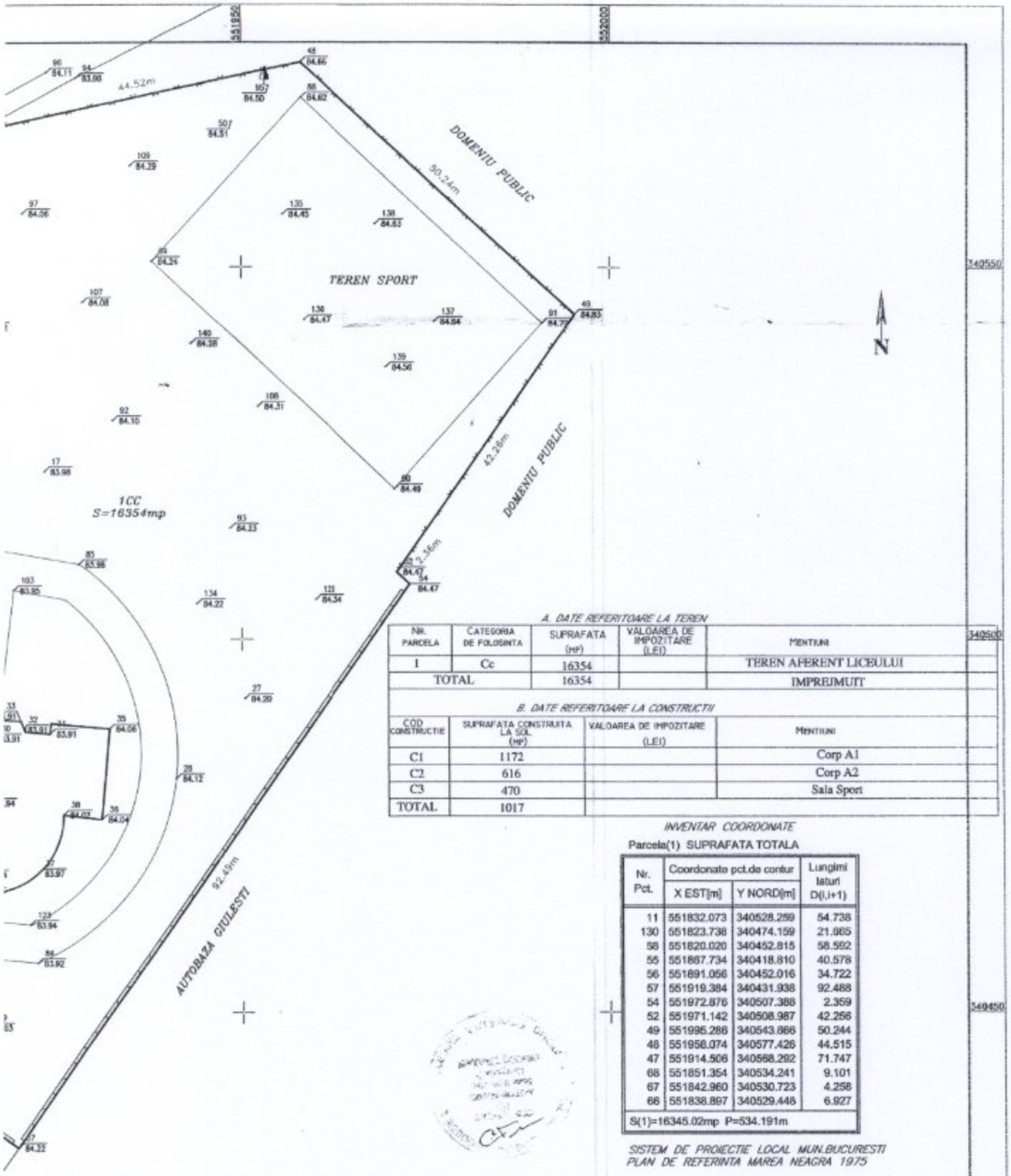

A. DATE REFERITOARE LA TEREN

NR. PARCELA	CATEGORIA DE FOLOSINTA	SUPRAFATA (mp)	VALOAREA DE IMPOZITARE (LEI)	MENTIUNI
1	Cc	16354		TEREN AFERENT LICEULUI
TOTAL		16354		IMPREJMUIT

B. DATE REFERITOARE LA CONSTRUCTII

COD CONSTRUCTIE	SUPRAFATA CONSTRUITA LA SOL (mp)	VALOAREA DE IMPOZITARE (LEI)	MENTIUNI
C1	1172		Corp A1
C2	616		Corp A2
C3	470		Sala Sport
TOTAL	1017		

INVENTAR COORDONATE

Parcela(1) SUPRAFATA TOTALA

Nr. Pct.	Coordonate pct.de contur		Lungimi laturi D(i,i+1)
	X EST[m]	Y NORD[m]	
11	551832.073	340528.259	54.738
130	551823.738	340474.159	21.865
58	551820.020	340452.815	58.592
55	551867.734	340418.810	40.578
56	551891.056	340452.016	34.722
57	551919.384	340431.938	92.488
54	551972.876	340507.388	2.359
52	551971.142	340508.987	42.256
49	551995.286	340543.866	50.244
48	551958.074	340577.426	44.515
47	551914.506	340568.282	71.747
68	551851.354	340534.241	9.101
67	551842.960	340530.723	4.258
66	551838.897	340529.448	6.927
S(1)=16345.02mp P=534.191m			

SISTEM DE PROIECTIE LOCAL MUN.BUCURESTI
PLAN DE REFERINTA MAREA NEAGRA 1975

Executant: **S.C.BBS–ENERGOCAD S.R.L.BUCURESTI** STR.COSTACHE STAMATE,NR.2 Sector 4, Mun. Bucuresti	Data: MAI 2010 Scara: 1:500	BENEFICIAR: **PRIMARIA SECTORULUI 6**	
Director General: Bildoszu Statie		Continutul planseI PLAN DE SITUATIE: "LICEUL MARIN PREDA" STR.RUSETU,NR.17,SECTOR 6,BUCURESTI	Nr. plansa: A–01

60

PLAN DE SITUATIE

(intravilan)

SCARA 1:500

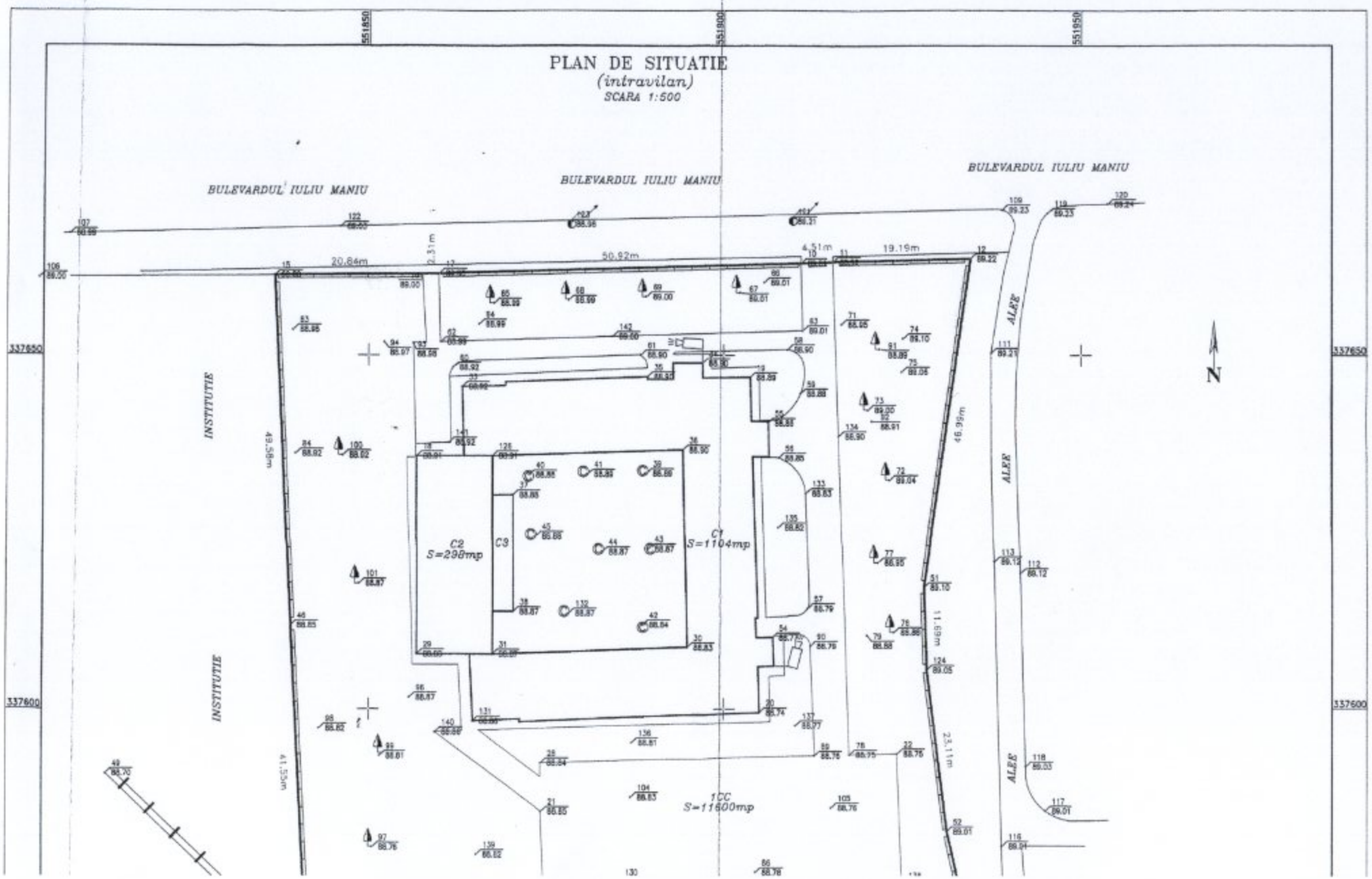

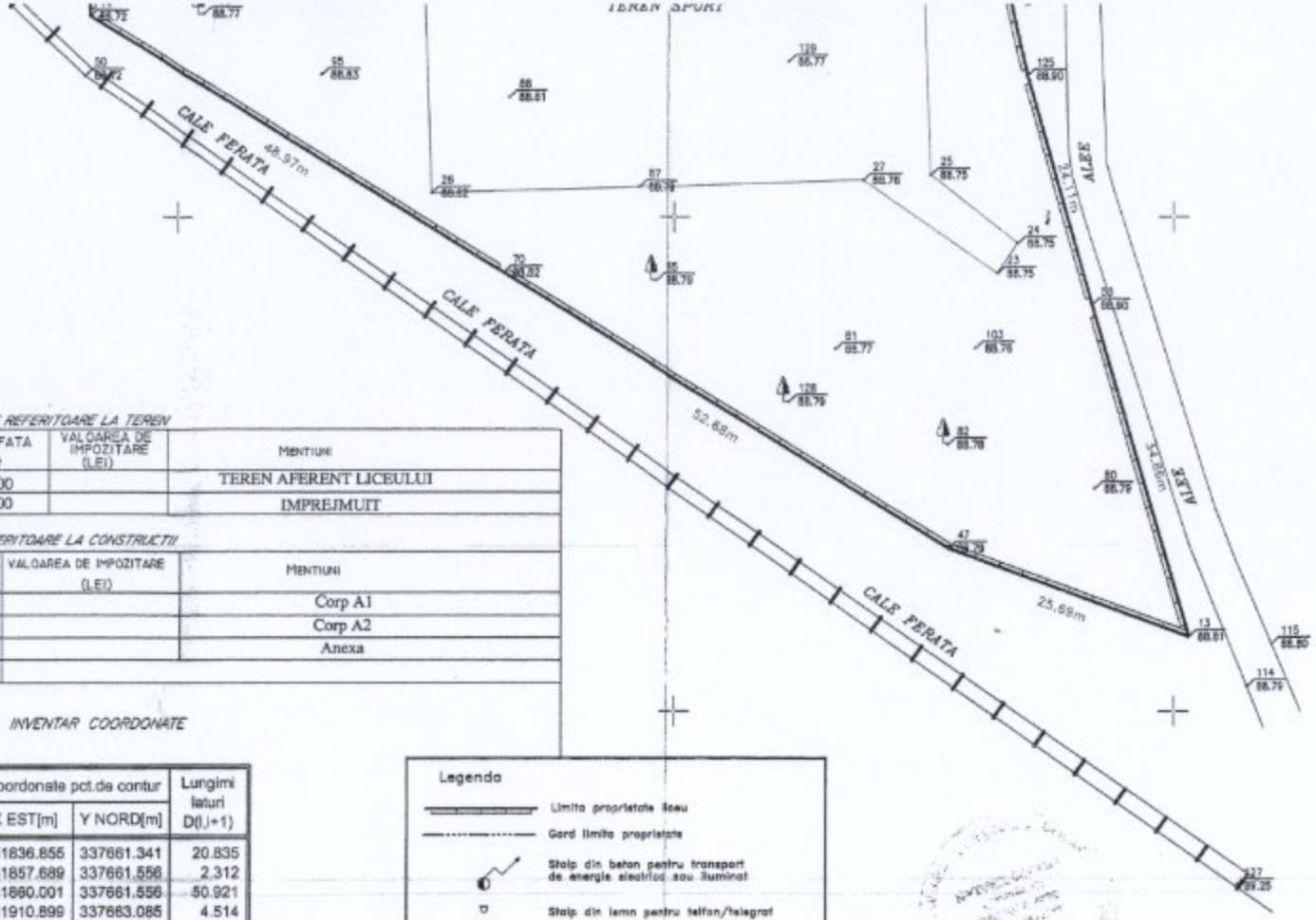

A. DATE REFERITOARE LA TEREN

NR. PARCELA	CATEGORIA DE FOLOSINTA	SUPRAFATA (MP)	VALOAREA DE IMPOZITARE (LEI)	MENTIUNI
1	Cc	11600		TEREN AFERENT LICEULUI
TOTAL		11600		IMPREJMUIT

B. DATE REFERITOARE LA CONSTRUCTII

COD CONSTRUCTIE	SUPRAFATA CONSTRUITA LA SOL (MP)	VALOAREA DE IMPOZITARE (LEI)	MENTIUNI
C1	1104		Corp A1
C2	298		Corp A2
C3	48		Anexa
TOTAL	1450		

INVENTAR COORDONATE

Nr. Pct.	Coordonate pct.de contur		Lungimi laturi D(i,i+1)
	X EST[m]	Y NORD[m]	
15	551836.855	337661.341	20.835
16	551857.689	337661.556	2.312
17	551860.001	337661.556	50.921
10	551910.899	337663.085	4.514
11	551915.411	337663.225	19.187
12	551934.592	337663.713	46.994
51	551928.028	337617.180	11.685
124	551928.416	337605.501	23.114
52	551931.204	337582.556	18.804
125	551935.291	337564.202	24.114
53	551941.832	337540.992	34.860
13	551951.553	337507.515	25.693
47	551927.467	337516.458	52.685
70	551882.789	337544.379	48.975
14	551841.246	337570.316	41.554
46	551839.126	337611.816	49.577
S(1)=11600mp P=475.824m			

Legenda

- Limita proprietate Sceu
- Gard limita proprietate
- Stalp din beton pentru transport de energie electrica sau iluminat
- Stalp din lemn pentru telefon/telegraf
- Hidrant
- Copac
- Camin de vizitare canal
- Gura de canal la rigola strazii cu grator de scurgere (Geiger)
- Clemea cu robinet
- Camera video

SISTEM DE PROIECTIE LOCAL MUN.BUCURESTI
PLAN DE REFERINTA MAREA NEAGRA 1975

Executant: S.C.BBS-ENERGOCAD S.R.L.BUCURESTI STR.COSTACHE STAMATE,NR.2 Sector 4, Mun. Bucuresti	Data: MAI 2010 Scara: 1:500	BENEFICIAR: PRIMARIA SECTORULUI 6
Director General: Bildescu Statie	Continutul planseI: PLAN DE SITUATIE: "LICEUL TEORETIC TUDOR VLADIMIRESCU" B-DUL.IULIU MANIU,NR.15,SECTOR 6,BUCURESTI	Nr. plansa: A-01

PLAN DE SITUATIE

(intravilan)

SCARA 1:500

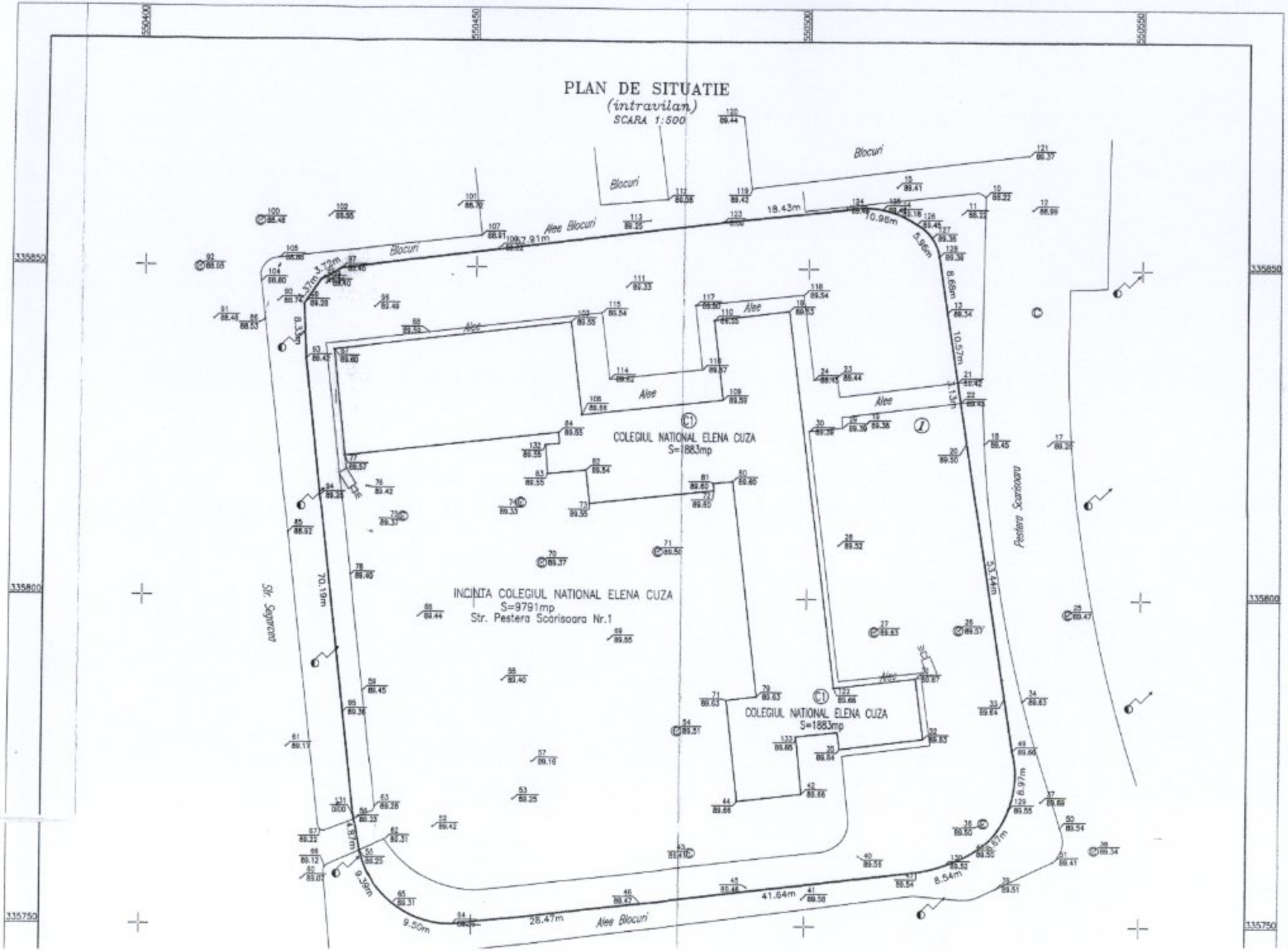

A. DATE REFERITOARE LA TEREN

NR. PARCELA	CATEGORIA DE FOLOSINTA	SUPRAFATA (mp)	VALOAREA DE IMPOZITARE (LEI)	MENTIUNI
1	Cc	9791		TEREN AFERENT COLEGIUL NAT. ELENA CUZA
TOTAL		9791		IMPREJMUIT

B. DATE REFERITOARE LA CONSTRUCTII

COD CONSTRUCTIE	SUPRAFATA CONSTRUITA LA SOL (mp)	VALOAREA DE IMPOZITARE (LEI)	MENTIUNI
C1	1883		CLADIRE COLEGIUL NAT. ELENA CUZA
TOTAL	1883		

INVENTAR COORDONATE

Parcela(ST) INCINTA COLEGIUL NATIONAL ELENA CUZA

Nr. Pct.	Coordonate pct.de contur N [m]	E [m]	Lungimi laturi D(i,i+1)
98	550423.954	335844.211	4.367
99	550426.415	335847.819	3.717
97	550429.836	335849.875	57.908
123	550487.079	335856.996	18.427
124	550505.399	335858.981	5.639
PeArc=125	550510.998	335859.033	5.637
126	550516.151	335856.846	3.088
PeArc=127	550518.429	335854.802	3.089
128	550519.555	335851.955	8.678
13	550520.860	335843.378	19.970
20	550523.863	335823.533	38.922
33	550529.716	335785.154	8.247
49	550530.956	335777.001	9.115
PeArc=129	550530.451	335768.046	9.115
48	550524.833	335761.054	4.296
PeArc=130	550520.942	335759.248	4.295
47	550516.782	335758.204	41.636
46	550475.423	335753.409	28.474
64	550447.138	335750.130	9.584
PeArc=65	550438.182	335753.303	9.562
55	550433.198	335761.257	4.874
56	550432.302	335766.048	0.933
131	550432.131	335766.965	15.540
95	550430.357	335782.403	32.975
94	550426.628	335815.166	20.848
93	550424.320	335835.886	8.333
S(ST)=9791mp P=377.370m			

SISTEM DE PROIECTIE LOCAL MUN.BUCURESTI
PLAN DE REFERINTA MAREA NEAGRA 1975

335700
335650
550400
550450
550500
550550

N

Legenda

- Limita proprietate lotu
- Gard limita proprietate
- Stalp din beton pentru transport de energie electrica sau lumina
- Stalp din lemn pentru telefon/telegraf
- Hidrant
- Copac
- Camin de vizitare canal
- Gura de canal la rigola strazii cu gratar de scurgere (Galger)
- Clamea cu robinet
- Camera video

Executant: S.C.BBS-ENERGOCAD S.R.L.BUCURESTI STR.COSTACHE STAMATE,NR.2 Sector 4, Mun. Bucuresti	Data: Iunie 2010 Scara: 1:500	BENEFICIAR: PRIMARIA SECTORULUI 6	
Director General: Bildescu Statie		Continutul planei: PLAN DE SITUATIE: "COLEGIUL NATIONAL ELENA CUZA" Str. Scarisoara Nr.1, SECTOR 6, Mun. BUCURESTI	Nr. piansa: A-01

PLAN DE SITUATIE

(intravilan)

SCARA 1:500

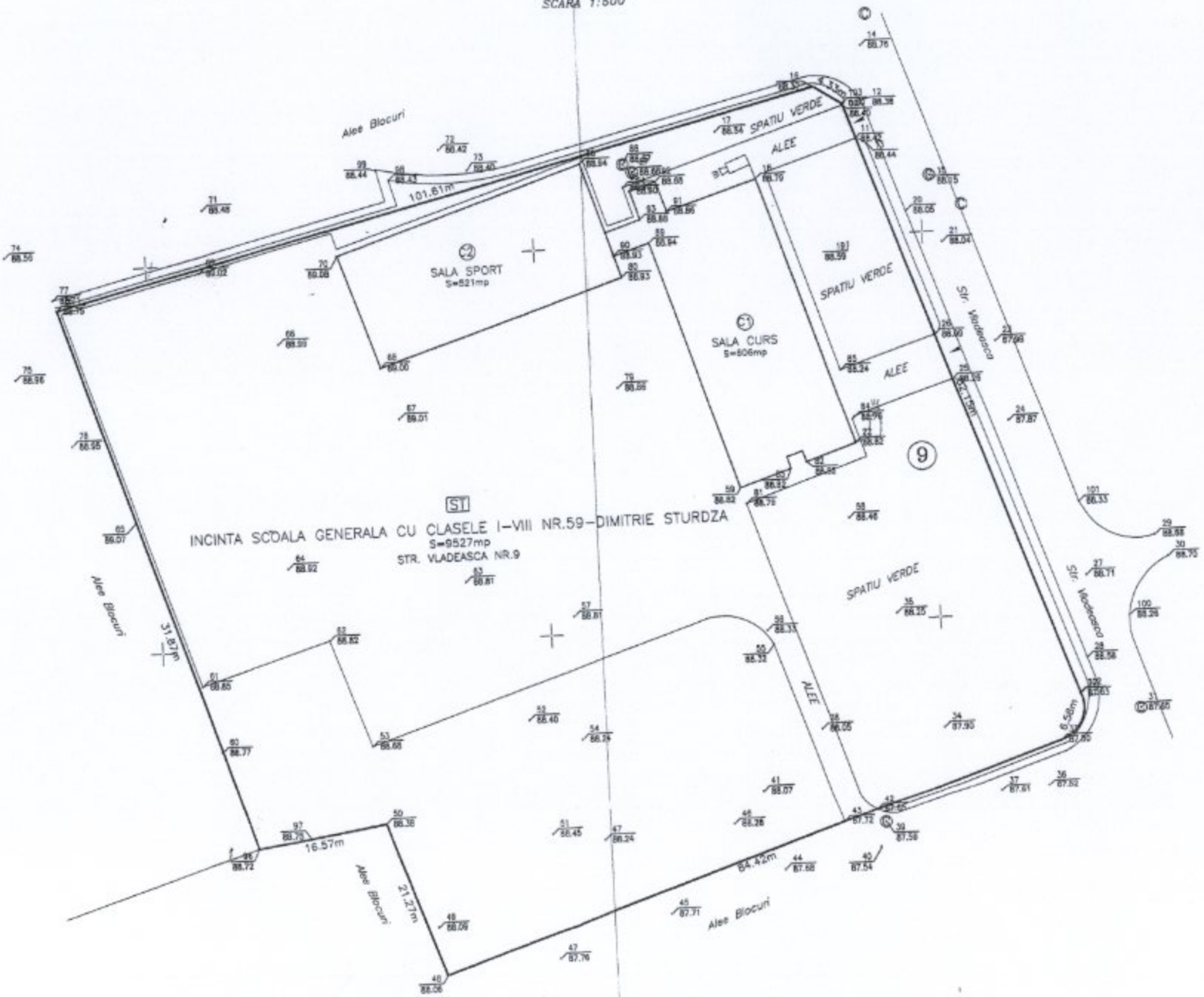

335750

335700

335650

552000

552050

552100

335700

335650

A. DATE REFERITOARE LA TEREN

NR. PARCELA	CATEGORIA DE FOLOSINTA	SUPRAFATA (MP)	VALOAREA DE IMPOZITARE (LEI)	MENTIUNI
1	Cc	9529		TEREN AFERENT SCOALA GEN. NR.59
TOTAL		9529		IMPREJMUIT

B. DATE REFERITOARE LA CONSTRUCTII

COD CONSTRUCTIE	SUPRAFATA CONSTRUITA LA SOL (MP)	VALOAREA DE IMPOZITARE (LEI)	MENTIUNI
C1	606		CLADIRE SCOALA GEN. NR.59
C2	521		CLADIRE SALA SPORT
TOTAL	1127		

INVENTAR COORDONATE

Parcela(ST) INCINTA SCOALA GENERALA CU CLASELE I-VIII NR.59-DIMITRIE STURDZA

Nr. Pct.	Coordonate pct.de contur N [m]	E [m]	Lungimi laturi D(i,i+1)
16	552086.900	335869.500	101.611
76	551988.307	335844.921	29.220
65	551997.322	335817.126	31.867
60	552007.154	335786.814	13.509
96	552011.321	335773.964	6.908
97	552018.151	335774.996	9.667
50	552027.709	335776.441	21.266
48	552034.671	335756.347	84.423
33	552114.710	335783.200	7.290
PeArc=32	552117.399	335789.132	0.095
102	552117.362	335789.220	77.512
11	552092.099	335862.500	4.634
10	552090.589	335866.881	0.238
103	552090.512	335867.106	4.333
S(ST)=9529mp P=392.573m			

SISTEM DE PROIECTIE LOCAL MUN.BUCURESTI
PLAN DE REFERINTA MAREA NEAGRA 1975

N

Legenda

- Limita proprietate Ilceu
- Gard limita proprietate
- Stalp din beton pentru transport de energie electrica sau iluminat
- Stalp din lemn pentru telfon/telegraf
- Hidrant
- Copac
- Camin de vizitare canal
- Gura de canal la rigola strazii cu grilor de scurgere (Galger)
- Cismea cu robinet
- Camera video

Executant: S.C.BBS-ENERGOCAD S.R.L.BUCURESTI STR.COSTACHE STAMATE,NR.2 Sector 4, Mun. Bucuresti	Data: Iunie 2010 Scara: 1:500	BENEFICIAR: PRIMARIA SECTORULUI 6
Director ENERGOCAD s.r.l. Bildescu Statie	Continutul planseI PLAN DE SITUATIE: "SCOALA GENERALA CU CLASELE I-VIII NR.59, DIMITRIE STURDZA" Str. Vladeasca Nr.9, SECTOR 6, Mun. BUCURESTI	Nr. planse: A-01

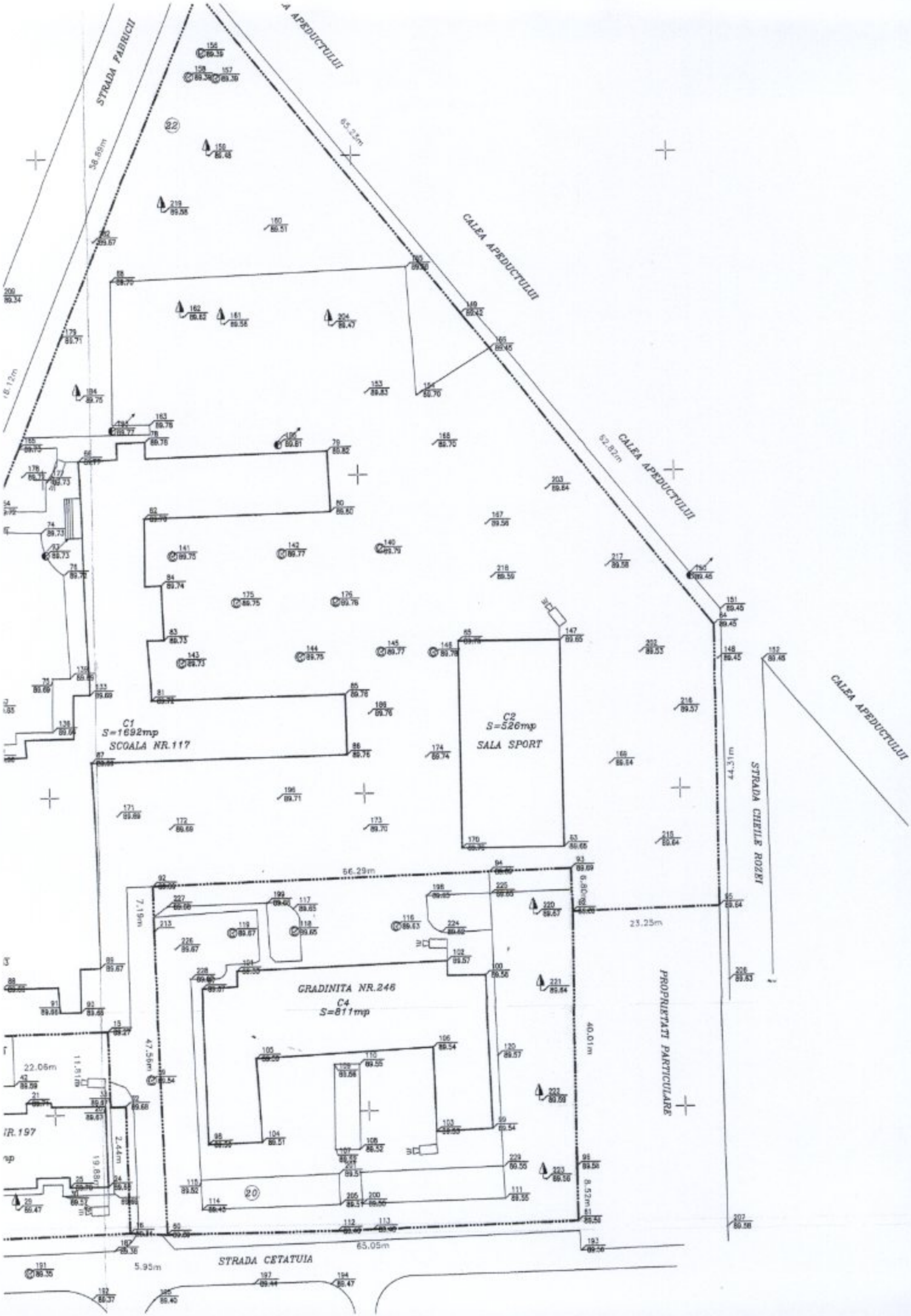
STRADA FABRICII
CALEA APEDUCTULUI
CALEA APEDUCTULUI
CALEA APEDUCTULUI
CALEA APEDUCTULUI
STRADA CHEILE ROZEI
PROPRIETATI PARTICULARE
STRADA CETATUIA
C1
S=1692mp
SCOALA NR.117
C2
S=526mp
SALA SPORT
GRADINITA NR.246
C4
S=811mp
56.29m
23.25m
44.31m
40.01m
65.05m
5.95m
22.06m
47.56m
7.19m
6.80m
8.52m
2.44m
19.88m
11.81m
58.69m
65.23m
52.82m
18.12m

A. DATE REFERITOARE LA TEREN

NR. PARCELA	CATEGORIA DE FOLOSINTA	SUPRAFATA (MP)	VALOAREA DE IMPOZITARE (LEI)	MENTIUNI
1	Cc	12636		TEREN AFERENT SCOLII NR.117
2	Cc	2108		TEREN AFERENT GRADINITA NR.197
3	Cc	3627		TEREN AFERENT GRADINITA NR.246
TOTAL		18371		

B. DATE REFERITOARE LA CONSTRUCTII

COD CONSTRUCTIE	SUPRAFATA CONSTRUITA LA SOL (MP)	VALOAREA DE IMPOZITARE (LEI)	MENTIUNI
C1	1692		CLADIRE SCOALA
C2	526		SALA SPORT
C3	462		CLADIRE GRADINITA NR.197
C4	811		CLADIRE GRADINITA NR.246
TOTAL	3491		

INVENTAR COORDONATE

Parcela(1) SUPRAFATA SCOALA

Nr. Pct.	Coordonate pct.de contur		Lungimi laturi D(i,i+1)
	X EST[m]	Y NORD[m]	
95	551555.815	337981.386	44.305
64	551555.815	338025.693	62.819
149	551516.834	338074.954	65.225
67	551476.100	338125.896	58.887
179	551453.153	338071.664	18.125
166	551446.311	338054.860	10.636
164	551442.088	338045.127	3.328
73	551440.883	338042.017	41.986
72	551424.280	338003.453	4.820
71	551422.437	337998.999	31.970
12	551410.563	337969.316	25.896
13	551436.453	337969.851	7.244
14	551438.674	337962.610	22.060
15	551458.730	337963.003	11.811
33	551458.931	337951.194	2.444
32	551461.375	337951.221	19.876
16	551461.750	337931.349	5.953
60	551467.698	337931.100	47.556
213	551466.288	337978.635	7.191
92	551466.154	337985.825	66.287
93	551532.416	337987.650	6.800
62	551532.576	337980.852	23.245
S(1)=12636mp P=586.464m			

Parcela(2) SUPRAFATA GRADINITA 197

Nr. Pct.	Coordonate pct.de contur		Lungimi laturi D(i,i+1)
	X EST[m]	Y NORD[m]	
12	551410.563	337969.316	40.999
11	551395.104	337931.343	2.366
10	551396.373	337929.346	29.741
214	551426.099	337930.277	7.920
18	551434.014	337930.546	27.746
16	551461.750	337931.349	19.876
32	551461.375	337951.221	2.444
33	551458.931	337951.194	11.811
15	551458.730	337963.003	22.060
14	551436.674	337962.610	7.244
13	551436.453	337969.851	25.896
S(2)=2108mp P=198.103m			

Parcela(3) SUPRAFATA GRADINITA 246

Nr. Pct.	Coordonate pct.de contur		Lungimi laturi D(i,i+1)
	X EST[m]	Y NORD[m]	
60	551467.698	337931.100	47.556
213	551466.288	337978.635	7.191
92	551466.154	337985.825	66.287
93	551532.416	337987.650	6.800
62	551532.576	337980.852	40.009
96	551532.634	337940.843	8.525
61	551532.733	337932.319	32.442
113	551500.302	337931.463	5.553
112	551494.751	337931.312	27.054
S(3)=3627mp P=241.417m			

SISTEM DE PROIECTIE LOCAL MUN.BUCURESTI
PLAN DE REFERINTA MAREA NEAGRA 1975

338050
338000
337950
337900

Executant: S.C.BBS-ENERGOCAD S.R.L.BUCURESTI STR.COSTACHE STAMATE,NR.2 Sector 4, Mun. Bucuresti	Data: MAI 2010 Scara: 1:500	BENEFICIAR: PRIMARIA SECTORULUI 6
Director General: S.R. Bilescu Statie	Continutul planseei: PLAN DE SITUATIE: "SCOALA CU CLASELE I-VIII,NR.117" "GRADINITA NR.197 SI 246" STR.FABRICII,NR.20-22,SECTOR 6,BUCURESTI	Nr. planse: A-01

11600

PLAN DE SITUATIE

(intravilan)

SCARA 1:500

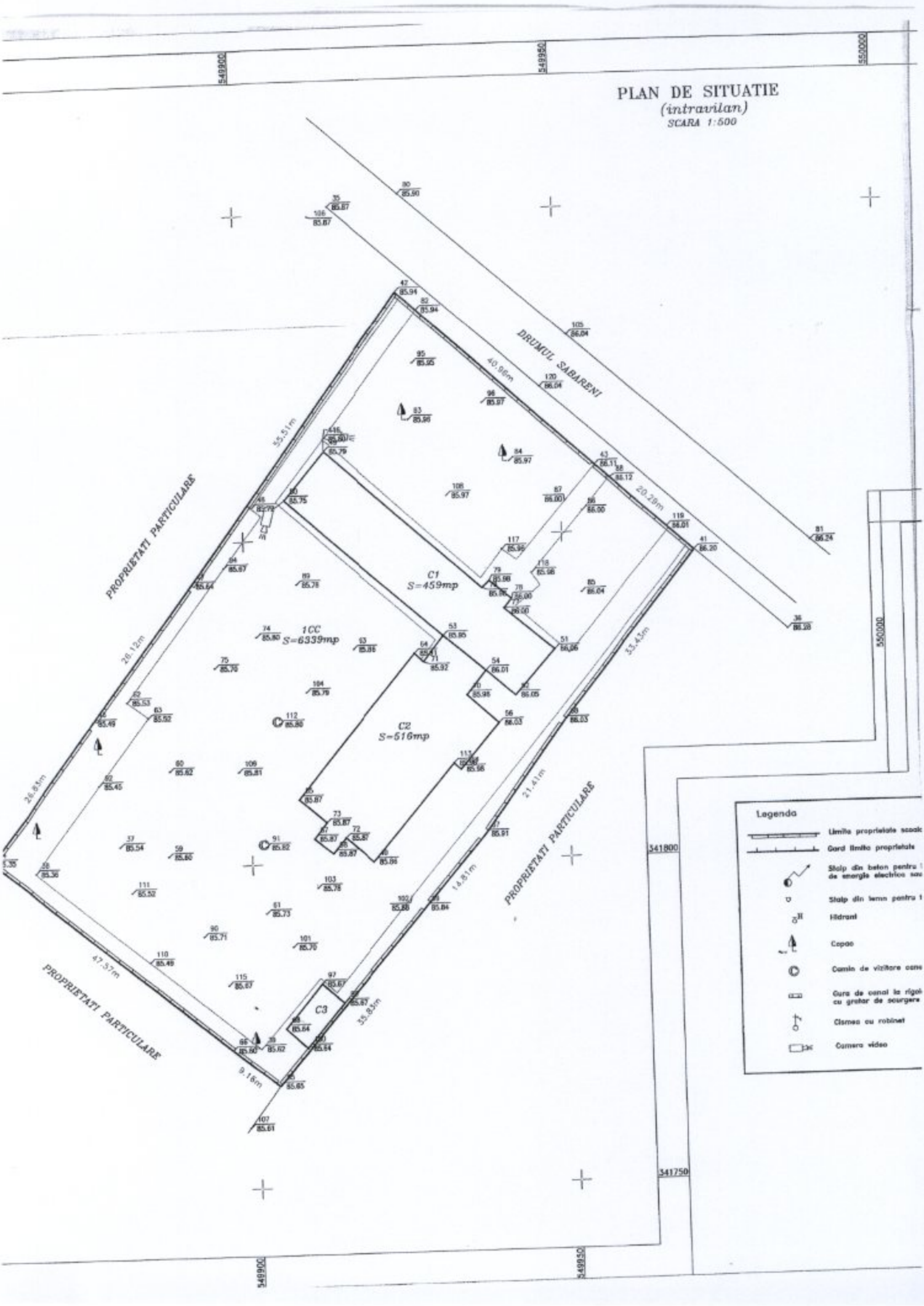

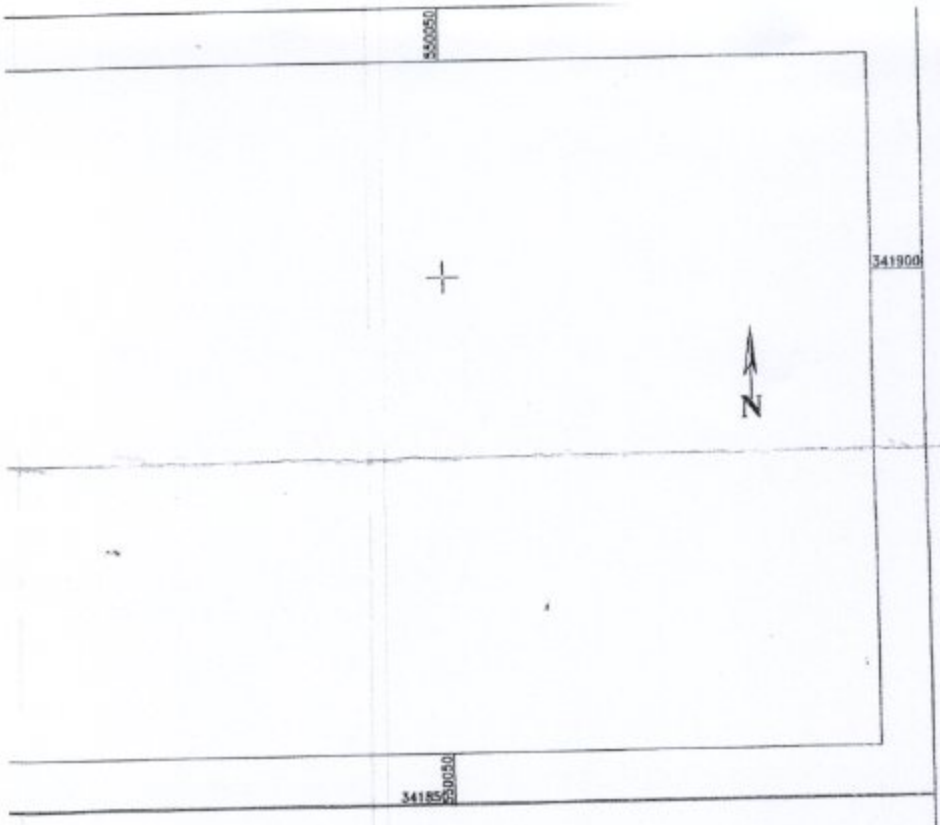

A. DATE REFERITOARE LA TEREN

Nr. PARCELA	CATEGORIA DE FOLOSINTA	SUPRAFATA (MP)	VALOAREA DE IMPOZITARE (LEI)	MENTIUNI
1	Cc	6339		TEREN AFERENT SCOLII
TOTAL		6339		

B. DATE REFERITOARE LA CONSTRUCTII

COD CONSTRUCTIE	SUPRAFATA CONSTRUITA LA SOL (MP)	VALOAREA DE IMPOZITARE (LEI)	MENTIUNI
C1	460		Corp cladire scoala
C2	516		Corp cladire scoala
C3	41		Magazie
TOTAL	1017		

Nr. Pct.	Coordonate pct.de contur		Lungimi laturi D(i,i+1)
	X EST[m]	Y NORD[m]	
44	549859.238	341801.474	26.828
46	549875.691	341822.665	26.122
47	549891.600	341843.384	55.512
42	549925.092	341887.655	40.959
43	549955.443	341860.151	20.286
41	549970.689	341846.769	33.426
68	549949.525	341820.897	21.414
67	549936.707	341803.743	14.813
69	549926.975	341792.576	35.832
65	549903.269	341765.707	9.160
66	549896.122	341771.436	47.568
S(1)=6339mp P=331.920m			

nsport
luminat

ion/telegraf

strazii
iolger)

SISTEM DE PROIECTIE LOCAL MUN.BUCURESTI
PLAN DE REFERINTA MAREA NEAGRA 1975

Executant: **S.C.BBS-ENERGOCAD S.R.L.BUCURESTI** SIR.COSTACHE STAMATE,NR.2 Sector 4, Mun. Bucuresti	Data: MAI 2010 Scara: 1:500	BENEFICIAR: **PRIMARIA SECTORULUI 6**
Director General: S.R.L. Bulescu Statie	Continutul planseei: PLAN DE SITUATIE: "SCOALA CU CLASELE I-VIII,NR.153" DRUMUL SABARENI,NR.21-25,SECTOR 6,BUCURESTI	Nr. planse: A-01

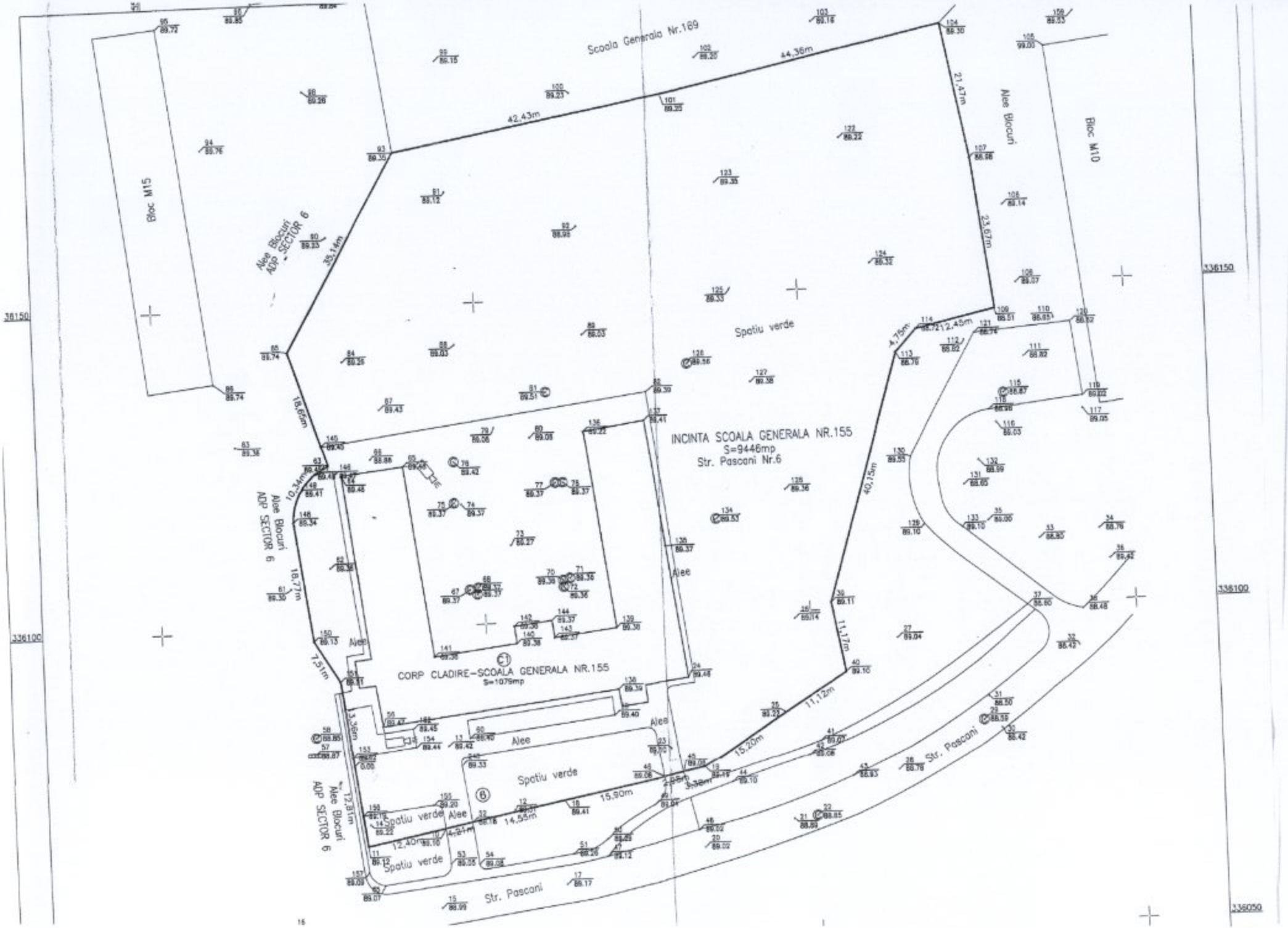
Scoala Generala Nr.169
Bloc M15
Bloc M10
Alee Blocuri ADP - SECTOR 6
Alee Blocuri
Spatiu verde
INCINTA SCOALA GENERALA NR.155
S=9446mp
Str. Pascani Nr.6
CORP CLADIRE-SCOALA GENERALA NR.155
S=1079mp
Alee
Str. Pascani
44,36m
42,43m
21,47m
23,67m
35,14m
18,65m
10,34m
18,77m
7,51m
3,35m
12,31m
12,40m
14,55m
15,90m
15,20m
11,12m
11,17m
40,15m
12,45m
4,75m
336150
336100
336050

PLAN DE SITUATIE
(intravilan)
SCARA 1:500

NR. PARCELA	CATEGORIA DE FOLOSINTA	SUPRAFATA (MP)	VALOAREA DE IMPOZITARE (LEI)	MENTIUNI
1	Cc	9446		TEREN AFERENT SCOALA GENERALA NR.155
TOTAL		9446		IMPREJMUIT

B. DATE REFERITOARE LA CONSTRUCTII

COD CONSTRUCTIE	SUPRAFATA CONSTRUITA LA SOL (MP)	VALOAREA DE IMPOZITARE (LEI)	MENTIUNI
C1	1079		CORP-SCOALA GENERALA NR.155
TOTAL	1079		

INVENTAR COORDONATE

Parcela(ST) INCINTA SCOALA GENERALA NR.155

Nr. Pct.	Coordonate pct.de contur N [m]	E [m]	Lungimi laturi D(i,i+1)
11	550430.485	336065.788	12.402
10	550442.658	336068.158	4.209
52	550446.785	336068.986	14.549
18	550461.058	336071.808	15.900
46	550476.656	336074.888	2.983
45	550479.580	336075.478	3.377
19	550482.886	336076.168	15.202
25	550495.756	336084.259	11.123
40	550505.172	336090.180	11.170
39	550503.296	336101.191	40.154
113	550514.807	336139.660	4.752
114	550518.026	336143.155	12.449
109	550530.174	336145.878	23.668
107	550527.267	336169.367	21.470
104	550523.468	336190.498	44.361
101	550480.073	336181.290	42.426
93	550438.324	336173.742	35.142
85	550420.858	336143.249	18.648
63	550426.472	336125.467	6.231
PaArc=149	550421.911	336121.311	4.581
148	550420.812	336116.812	18.772
150	550423.302	336098.206	7.513
151	550427.135	336091.744	13.364
247	550428.873	336078.494	12.808
S(ST)=9446mp P=397.413m			

SISTEM DE PROIECTIE LOCAL MUN.BUCURESTI
PLAN DE REFERINTA MAREA NEAGRA 1975

Legenda

- Limite proprietate fiscu
- Gard limita proprietate
- Stalp din beton pentru transport de energie electrica sau iluminat
- Stalp din lemn pentru telefon/telegraf
- Hidrant
- Copac
- Camin de vizitare canal
- Gura de canal la rigola strazii cu grator de scurgere (Galger)
- Clameo cu robinet
- Camera video

N

Executant: S.C.BBS-ENERGOCAD S.R.L.BUCURESTI STR.COSTACHE STAMATE,NR.2 Sector 4, Mun. Bucuresti	Data: Iunie 2010 Scara: 1:500	BENEFICIAR: PRIMARIA SECTORULUI 6
Director General: ENERGOCAD S.R.L. Bidescu Statie	Continutul planseei: PLAN DE SITUATIE: "SCOALA GENERALA NR.155" Str. Pascani Nr.6; SECTOR 6, Mun. BUCURESTI	Nr. plansa A-01

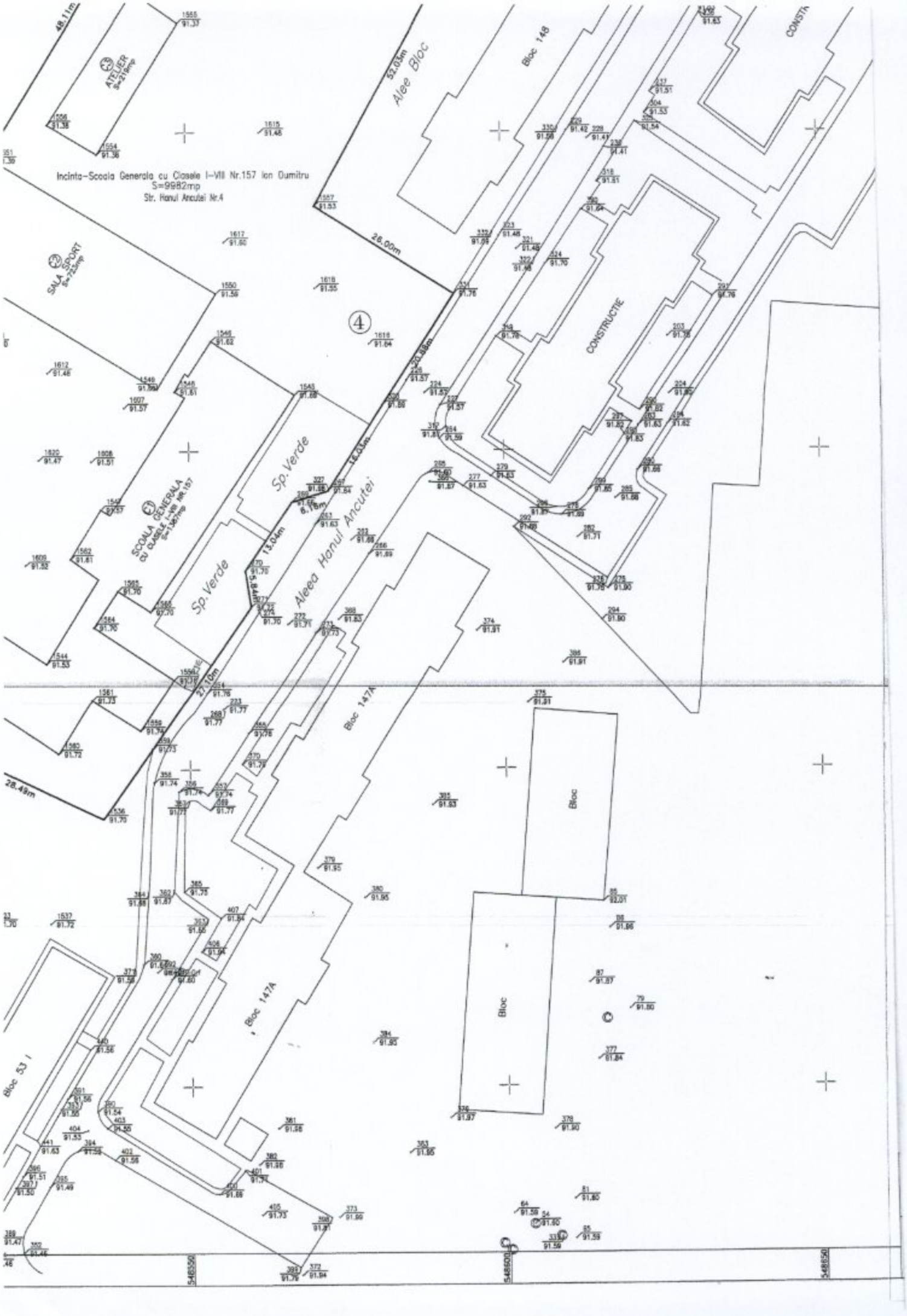
Incinta-Scoala Generala cu Clasele I-VIII Nr.157 Ion Dumitru
S=9982mp
Str. Hanul Ancutei Nr.4
ATELIER
S=219mp
SALA SPORT
S=724mp
SCOALA GENERALA
CU CLASELE I-VIII NR.157
S=1367mp
Alee Bloc
Bloc 148
CONSTRUCTIE
Sp. Verde
Sp. Verde
Aleea Hanul Ancutei
Bloc 147A
Bloc 147A
Bloc
Bloc
Bloc 53 I
48.11m
52.03m
26.00m
16.03m
13.04m
27.10m
28.49m
548550
548600
548650

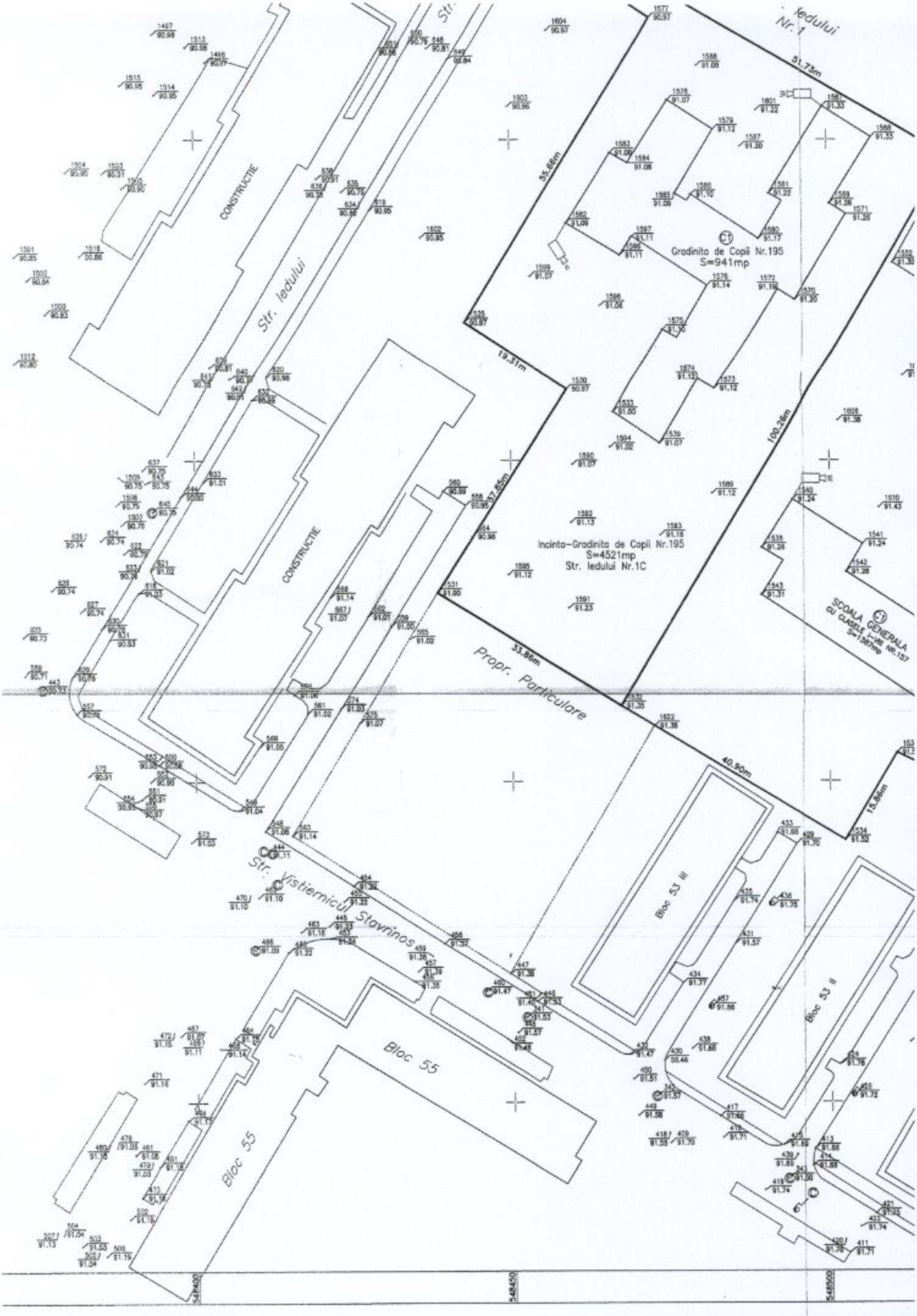
Str. Iedului Nr. 1
Str. Iedului
CONSTRUCTIE
CONSTRUCTIE
Gradinita de Copii Nr.195
S=941mp
Incinta-Gradinita de Copii Nr.195
S=4521mp
Str. Iedului Nr.1C
SCOALA GENERALA CU CLASELE I-VIII Nr.157
S=1387mp
Propr. Particulare
Str. Vistiernicul Stavrinos
Bloc 53 III
Bloc 53 II
Bloc 55
Bloc 55
51.73m
35.66m
19.31m
100.26m
37.85m
33.86m
40.90m
15.86m

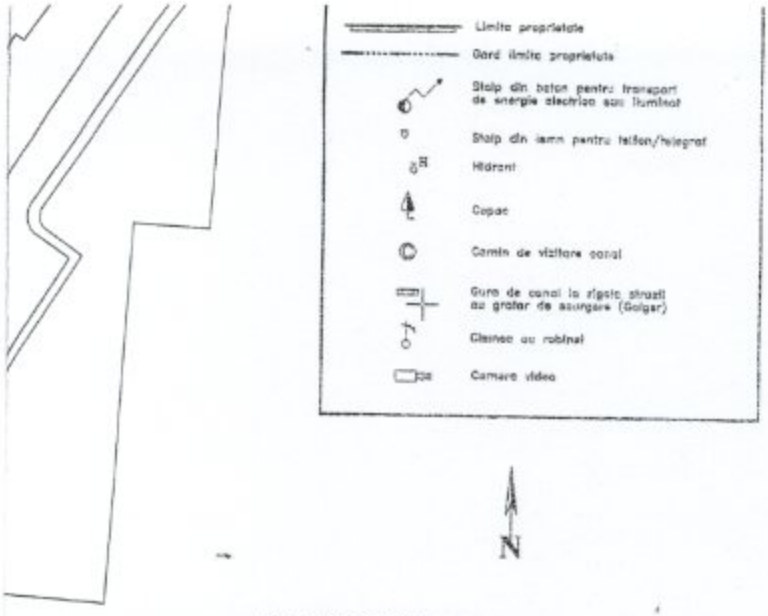

337500

A. DATE REFERITOARE LA TEREN

NR. PARCELA	CATEGORIA DE FOLOSINTA	SUPRAFATA (MP)	VALOAREA DE IMPOZITARE (LEI)	MENTIUNI
1	Cc	9982		TEREN APERENT Scoala Generala Nr.157
TOTAL		9982		IMPREJMUIT

B. DATE REFERITOARE LA CONSTRUCTII

COD CONSTRUCTIE	SUPRAFATA CONSTRUITA LA SOL (MP)	VALOAREA DE IMPOZITARE (LEI)	MENTIUNI
C1	1387		Corp C-tie Scoala Generala Nr.157
C2	723		Corp C-tie Sala Sport
C3	219		Corp C-tie Atelier
TOTAL	2329		

337450

INVENTAR COORDONATE

Parcela(ST) Incinta-Scoala Generala cu Clasele I-VIII Nr.157 Ion Dumitru

Nr. Pct.	Coordonate pct.de contur X [m]	Y [m]	Lungimi laturi D(i,i+1)
1532	549467.156	337411.963	40.901
1534	549602.266	337390.982	16.858
1535	549610.400	337404.495	28.486
1536	549598.170	337392.368	13.563
359	549544.057	337403.390	27.101
271	549559.691	337425.527	5.839
270	549558.812	337431.299	13.040
269	549566.251	337442.009	6.164
267	549572.150	337443.707	18.032
328	549580.914	337457.222	20.883
331	549592.391	337474.708	28.002
1557	549570.301	337488.520	52.027
1528	549595.877	337533.826	1.969
1529	549593.910	337533.745	3.459
1527	549590.884	337537.204	49.373
610	549544.507	337538.468	48.110
1566	549519.021	337497.663	100.256

S(ST)=9981.81mp P=469.065m

337400

A. DATE REFERITOARE LA TEREN

NR. PARCELA	CATEGORIA DE FOLOSINTA	SUPRAFATA (MP)	VALOAREA DE IMPOZITARE (LEI)	MENTIUNI
1	Cc	421		TEREN APERENT "Gradinita Nr.195"
TOTAL		421		IMPREJMUIT

B. DATE REFERITOARE LA CONSTRUCTII

COD CONSTRUCTIE	SUPRAFATA CONSTRUITA LA SOL (MP)	VALOAREA DE IMPOZITARE (LEI)	MENTIUNI
C1	941		Corp C-tie "Gradinita Nr.195"
TOTAL	941		

INVENTAR COORDONATE

Parcela(ST) INCINTA-Gradinita de Copii Nr.195

Nr. Pct.	Coordonate pct.de contur X [m]	Y [m]	Lungimi laturi D(i,i+1)
617	549454.268	337530.636	4.523
1528	549457.047	337534.410	20.343
1600	549474.084	337523.293	51.732
1566	549519.021	337497.663	100.256
1532	549467.156	337411.963	33.858
1531	549439.268	337429.505	37.654
1530	549458.613	337461.227	19.315
1525	549442.727	337471.705	56.663
1577	549472.226	337518.970	21.501

S(ST)=4521.27mp P=345.046m

337350

CERTIFICAT DE AUTORIZARE Seria B Nr. 2841 Categoria D

SISTEM DE PROIECTIE LOCAL MUN.BUCURESTI
PLAN DE REFERINTA MAREA NEAGRA 1975

5487000

Executant: S.C.BBS-ENERGOCAD S.R.L. BUCURESTI STR. COSTACHE STAMATE NR.2 Sector 6 Mun. Bucuresti	Data: Iunie 2010 Scara: 1:500	BENEFICIAR: PRIMARIA SECTORULUI 6
Director General:	Continutul planului: PLAN DE SITUATIE: "Scoala Generala cu Clasele I-VIII Nr.157-Ion Dumitru" Hanul Ancutei Nr.4	Nr. planso:

PLAN DE SITUATIE

(intravilan)

SCARA 1:500

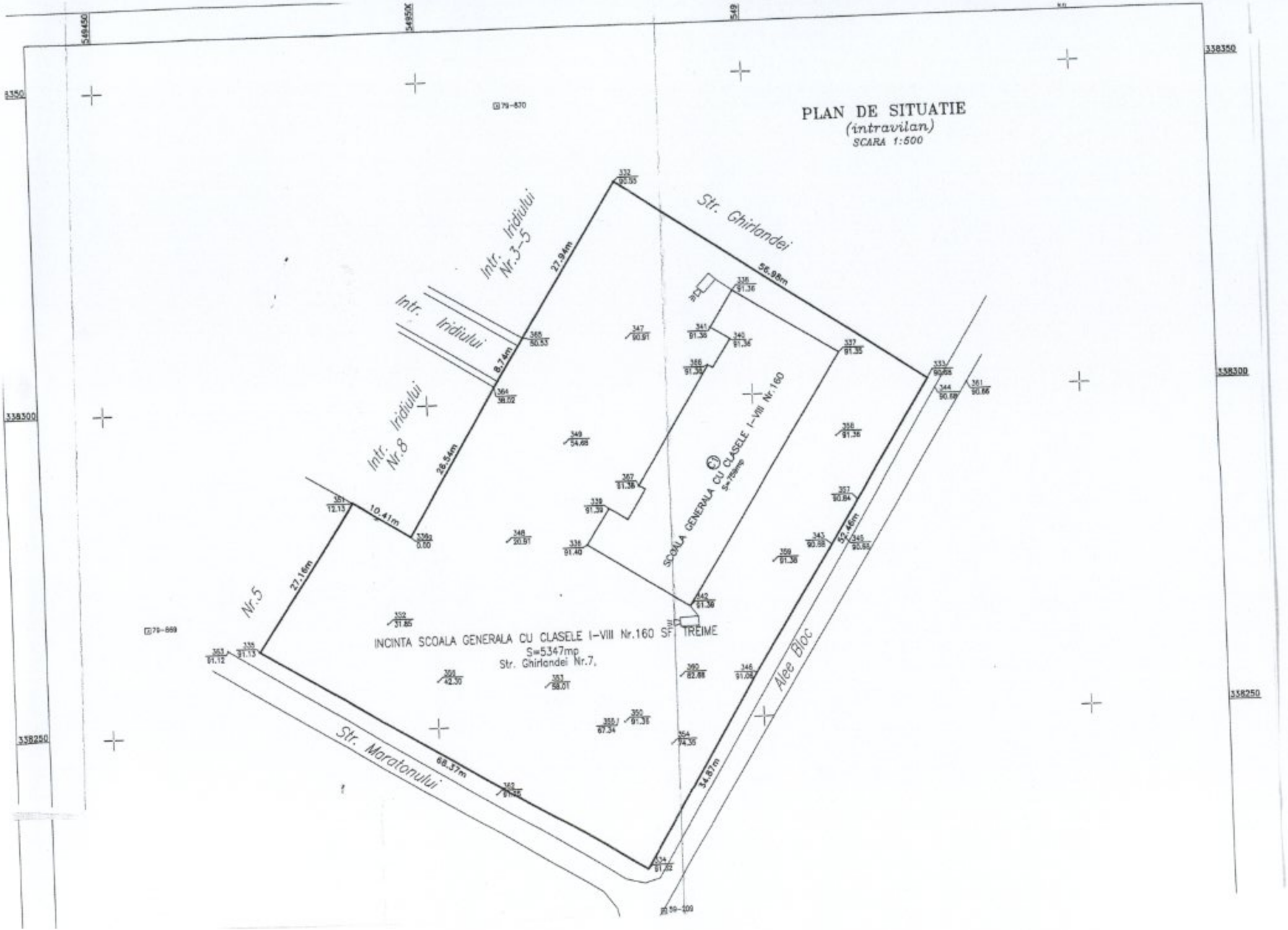

NR. PARCELA	CATEGORIA DE FOLOSINTA	SUPRAFATA (MP)	VALOAREA DE IMPOZITARE (LEI)	MENTIUNI
1	Cc	5347		TEREN AFERENT Sc. Generala Nr.160
TOTAL		5347		IMPREJMUIT

B. DATE REFERITOARE LA CONSTRUCTII

COD CONSTRUCTIE	SUPRAFATA CONSTRUITA LA SOL (MP)	VALOAREA DE IMPOZITARE (LEI)	MENTIUNI
C1	759		CORP-Sc. Generala Nr.160
TOTAL	759		

INVENTAR COORDONATE

Parcela(ST) INCINTA SCOALA GENERALA CU CLASELE I-VII Nr.160

Nr. Pct.	Coordonate pct.de contur		Lungimi laturi D(i,i+1)
	X [m]	Y [m]	
332	549529.887	338333.656	56.952
333	549576.693	338301.447	62.455
348	549549.204	338256.895	34.870
334	549531.367	338226.932	68.503
335	549472.966	338262.736	27.163
351	549487.974	338286.377	10.412
336a	549496.768	338279.803	26.544
364	549510.471	338302.536	36.880
S(ST)=5347.48mp P=313.610m			

PLAN DE REFERINTA MAREA NEAGRA 1975
SISTEM DE PROIECTIE LOCAL MUN.BUCURESTI

338200
338150
338100
549450
549500
549550
549600

N

Legenda

- Limita proprietate liceu
- Gard limita proprietate
- Stalp din beton pentru transport de energie electrica sau iluminat
- Stalp din lemn pentru telefon/telegraf
- Hidrant
- Capac
- Camin de vizitare canal
- Gura de canal la rigola strazii cu grator de scurgere (Galger)
- Clemeo cu robinet
- Camera video

Executant: S.C. BBS-ENERGOCAD S.R.L. BUCURESTI STR. COSTACHE STAMATE NR.2 Sector 4, Mun. Bucuresti	Data: Iulie 2010 Scara: 1:500	BENEFICIAR: PRIMARIA SECTORULUI 6
Director GENERAL: s.r. Bilaescu Statie	Continutul planseI PLAN DE SITUATIE: "INCINTA SCOALA GENERALA CU CLASELE I-VII Nr.160 SF. TREIME" Str. Ghirlandei Nr.7, SECTOR 6, Mun. BUCURESTI	Nr. planse: A-01

PLAN DE SITUATIE

(intravilan)

SCARA 1:500

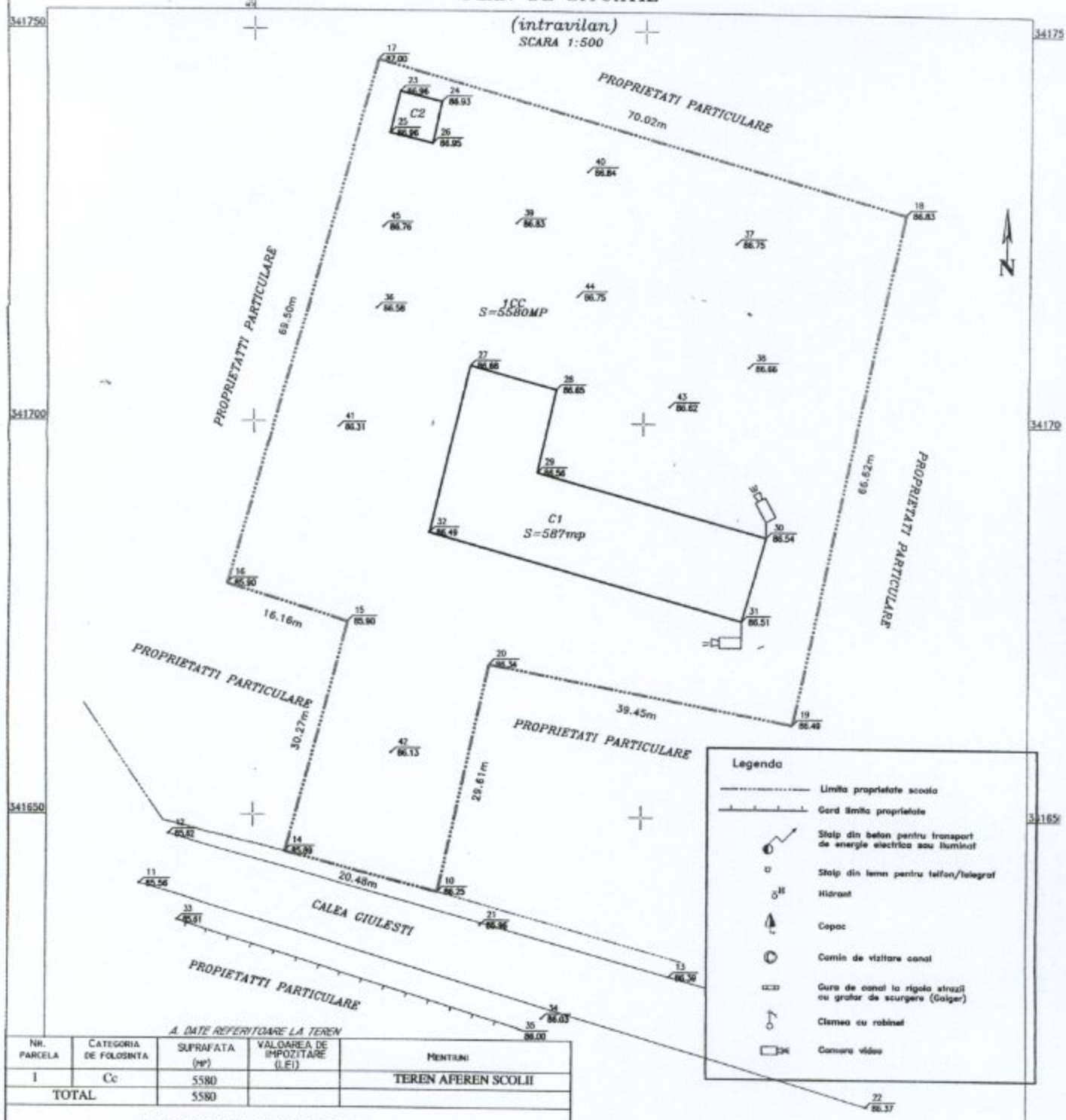

Legenda

- Limita proprietate scoala
- Gard limita proprietate
- Stalp din beton pentru transport de energie electrica sau iluminat
- Stalp din lemn pentru telefon/telegraf
- Hidrant
- Capac
- Camin de vizitare canal
- Gura de canal la rigola strazii cu grotar de scurgere (Geiger)
- Clemea cu robinet
- Camera vidata

A. DATE REFERITOARE LA TEREN

NR. PARCELA	CATEGORIA DE FOLOSINTA	SUPRAFATA (mp)	VALOAREA DE IMPOZITARE (LEI)	MENTIUNI
1	Cc	5580		TEREN AFEREN SCOLII
TOTAL		5580		

B. DATE REFERITOARE LA CONSTRUCTII

COD CONSTRUCTIE	SUPRAFATA CONSTRUITA LA SOL (mp)	VALOAREA DE IMPOZITARE (LEI)	MENTIUNI
C1	587		Cladiri scoala
C2	30		Magazie
TOTAL	617		

SISTEM DE PROIECTIE LOCAL MUN.BUCURESTI
PLAN DE REFERINTA MAREA NEAGRA 1975

INVENTAR DE COORDONATE

Nr. Pct.	Coordonate pct.de contur		Lungimi laturi D(i,i+1)
	X EST[m]	Y NORD[m]	
14	548654.034	341645.402	30.274
15	548662.138	341674.571	16.160
16	548646.703	341679.356	69.500
17	548685.825	341746.174	70.023
18	548733.185	341727.047	66.616
19	548719.158	341661.925	39.450
20	548680.399	341669.275	29.614
10	548673.886	341640.386	20.476
S(1)=5580mp P=342.112m			

Executant: S.C.BBS-ENERGOCAD S.R.L.BUCURESTI STR.COSTACHE STAMATE,NR.2 Sector 4, Mun. Bucuresti	Data: MAI 2010 Scara: 1:500	BENEFICIAR: PRIMARIA SECTORULUI 6	
Director General: Bildescu Statie	Continutul planseI PLAN DE SITUATIE: "SCOALA CU CLASELE I-VIII,NR.161" CALEA GIULESTI,NR.486A,SECTOR 6,BUCURESTI		Nr. planse: A-02

PLAN DE SITUATIE
(intravilan)
SCARA 1:500

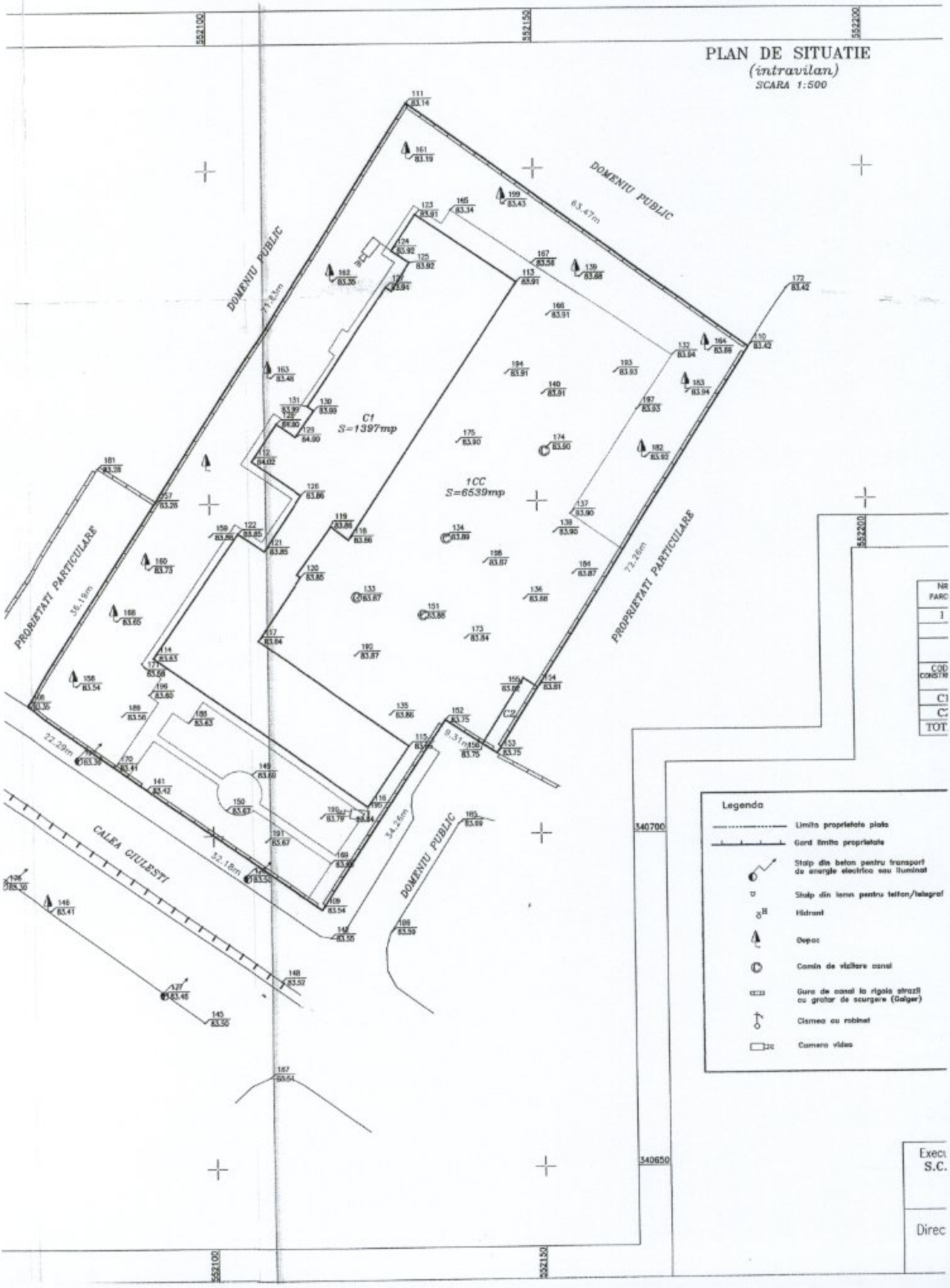

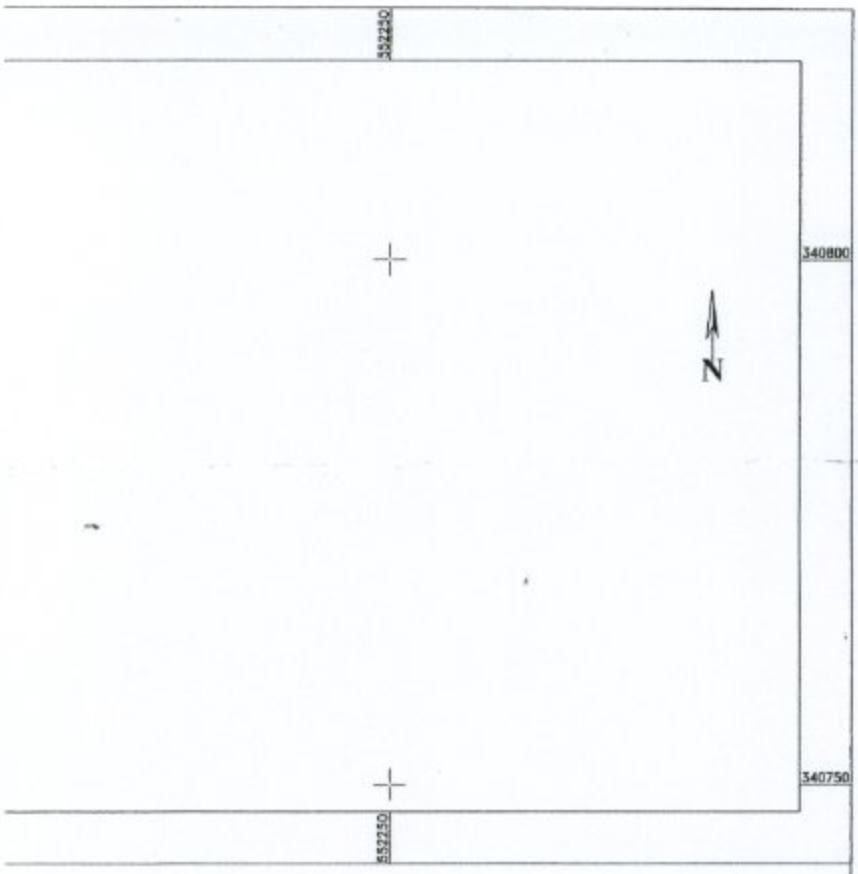

A. DATE REFERITOARE LA TEREN

LA	CATEGORIA DE FOLOSINTA	SUPRAFATA (mp)	VALOAREA DE IMPOZITARE (LEI)	MENTIUNI
	Cc	6539		TEREN AFERENT SCOLII
TOTAL		6539		IMPREJMUIT

B. DATE REFERITOARE LA CONSTRUCTII

CTIE	SUPRAFATA CONSTRUITA LA SOL (mp)	VALOAREA DE IMPOZITARE (LEI)	MENTIUNI
	1397		Corp cladire scoala
	31		Magazie
L	1017		

INVENTAR COORDONATE

Parcela(1) SUPRAFATA TOTALA

Nr. Pct.	Coordonate pct.de contur		Lungimi laturi D(i,i+1)
	X [m]	Y [m]	
108	552071.846	340719.798	107.845
111	552130.842	340809.944	63.471
110	552182.409	340772.939	72.262
153	552143.448	340712.080	9.313
152	552135.637	340717.151	34.258
109	552116.428	340688.785	32.185
141	552089.904	340707.015	22.288
S(1)=6539.01mp P=341.621m			

SISTEM DE PROIECTE LOCAL MUN.BUCURESTI
PLAN DE REFERINTA MAREA NEAGRA 1975

CERTIFICAT DE AUTORIZARE Seria B Nr. 2841 Categoria II OFICIUL DE CADASTRU, GEODEZIE ROMÂNIA

nt: BS-ENERGOCAD S.R.L.BUCURESTI STR.COSTACHE STAMATE,NR.2 Sector 4, Mun. Bucuresti	Data: MAI 2010 Scara: 1:500	BENEFICIAR: PRIMARIA SECTORULUI 6	
General: Bildea Statie		Continutul planseI PLAN DE SITUATIE: "SCOALA CU CLASELE I-VIII,NR.163" CALEA GIULESTI,NR.54,SECTOR 6,BUCURESTI	Nr. planse: A-01

INCINTA SCOALA GENERALA CU CLASELE I-VIII NR.203

INCINTA SCOALA GENERALA CU CLASELE I-VIII NR.164
S=21896mp
Str. Pravat Nr.12,

SCOALA GENERALA
CU CLASELE I-VIII NR.164
S=1104mp

Str. Pravat

Spatiu verde

Teren sport

Aleo

73.31m
70.64m
6.59m
13.04m
121.80m
10.60m
9.03m

Legenda

- Limita proprietate lisau
- Gard limita proprietate
- Stalp din beton pentru transport de energie electrica sau iluminat
- Stalp din lemn pentru telfon/telegraf
- Hidrant
- Copac
- Camin de vizitare canal
- Gura de canal la rigola strazii cu gratar de scurgere (Golger)
- Cismea cu robinet
- Camera video

N

Executant: S.C.BBS-ENERGOCAD S.R.L.BUCURESTI, STR.COSTACHE STAMATE,NR.2, Sector 4, Mun. Bucuresti	Data: Iunie 2010 / Scara: 1:500	BENEFICIAR: PRIMARIA SECTORULUI 6
Director General: Bildesku Statie	Continutul planseI: PLAN DE SITUATIE: "SCOALA GENERALA CU CLASELE I-VIII NR.164" Str. Pravat Nr.12, SECTOR 6, Mun. BUCURESTI	Nr. plansa: A-01

PLAN DE SITUATIE
(intravilan)
SCARA 1:500

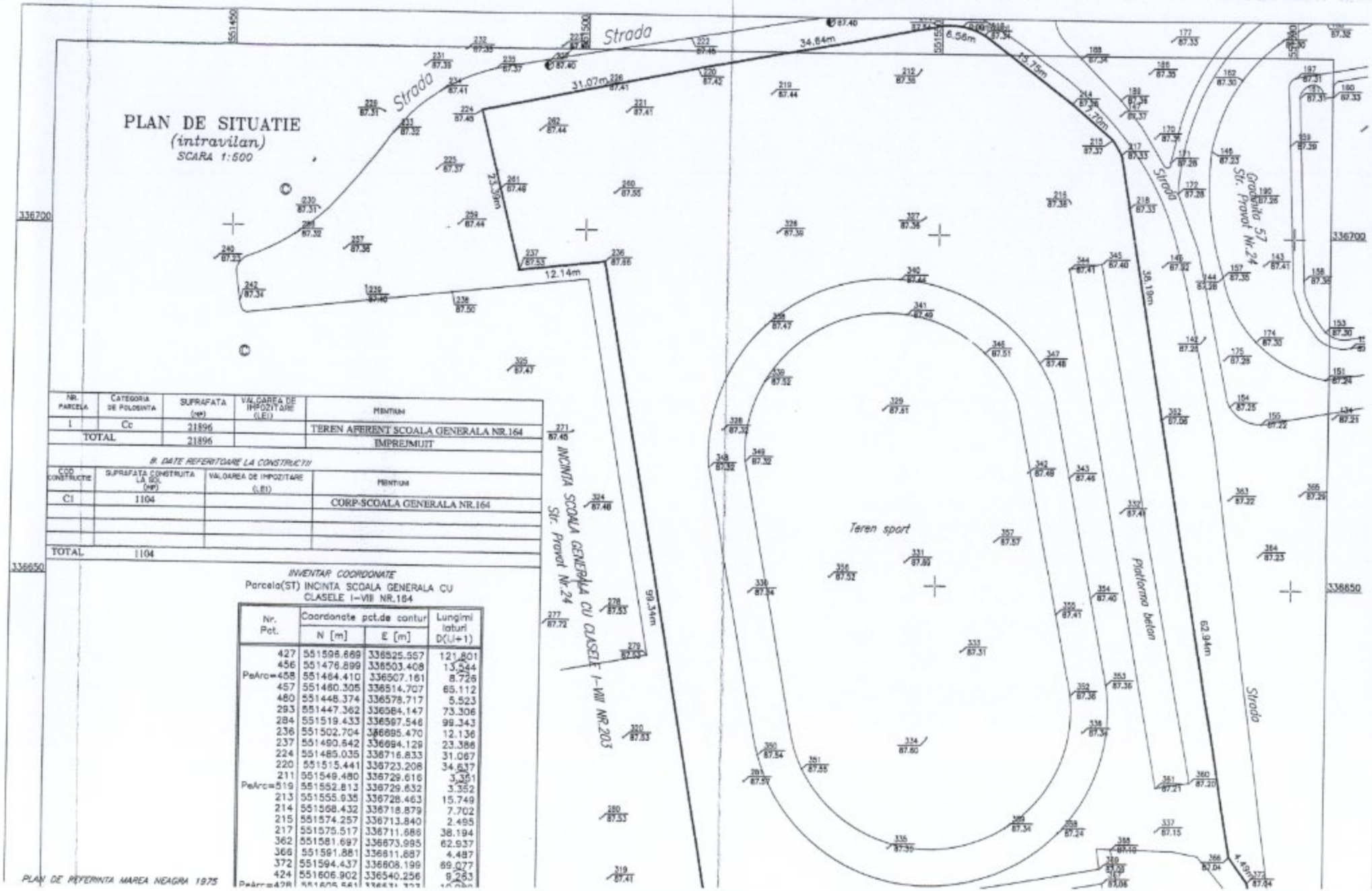

NR. PARCELA	CATEGORIA DE FOLOSINTA	SUPRAFATA (mP)	VALOAREA DE IMPOZITARE (LEI)	MENTIUNI
1	Cc	21896		TEREN AFERENT SCOALA GENERALA NR.164
TOTAL		21896		IMPREJMUIT

B. DATE REFERITOARE LA CONSTRUCTII

COD CONSTRUCTIE	SUPRAFATA CONSTRUITA LA SOL (mP)	VALOAREA DE IMPOZITARE (LEI)	MENTIUNI
C1	1104		CORP-SCOALA GENERALA NR.164
TOTAL	1104		

INVENTAR COORDONATE
Parcela(ST) INCINTA SCOALA GENERALA CU CLASELE I-VIII NR.164

Nr. Pct.	Coordonate pct.de contur N [m]	E [m]	Lungimi laturi D(U+1)
427	551596.669	336525.557	121.801
456	551476.899	336503.408	13.544
PeArc=458	551464.410	336507.161	8.726
457	551460.305	336514.707	65.112
460	551448.374	336578.717	5.523
293	551447.362	336584.147	73.306
284	551519.433	336597.546	99.343
236	551502.704	336695.470	12.136
237	551490.642	336694.129	23.386
224	551485.035	336716.833	31.067
220	551515.441	336723.208	34.637
211	551549.480	336729.616	3.351
PeArc=519	551552.813	336729.632	3.352
213	551555.935	336728.463	15.749
214	551568.432	336718.879	7.702
215	551574.257	336713.840	2.485
217	551575.517	336711.686	38.194
362	551581.697	336673.995	62.937
366	551581.881	336611.687	4.487
372	551594.437	336608.199	69.077
424	551606.902	336540.256	9.283
PeArc=428	551605.561	[illegible]	[illegible]

PLAN DE REFERINTA MAREA NEAGRA 1975

PLAN DE SITUATIE

(intravilan)

SCARA 1:500

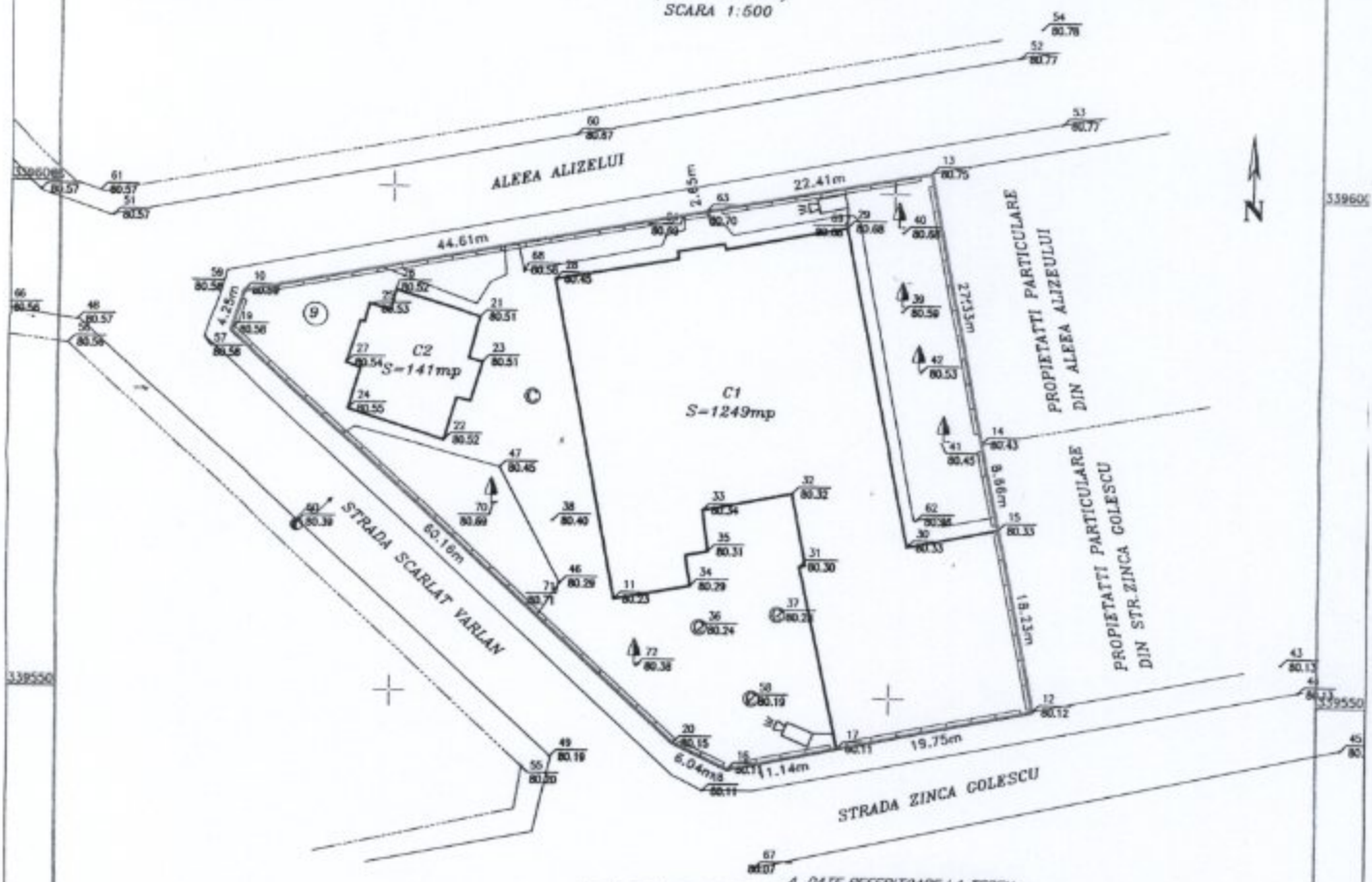

A. DATE REFERITOARE LA TEREN

NR. PARCELA	CATEGORIA DE FOLOSINTA	SUPRAFATA (MP)	VALOAREA DE IMPOZITARE (LEI)	MENTIUNI
1	Cc	2930		TEREN AFERENT SCOLII SI GRADINITEI
TOTAL		2930		IMPREJMUIT

B. DATE REFERITOARE LA CONSTRUCTII

COD CONSTRUCTIE	SUPRAFATA CONSTRUITA LA SOL (MP)	VALOAREA DE IMPOZITARE (LEI)	MENTIUNI
C1	1249		Cladiri scoala
C2	141		Cladire gradinita
TOTAL	1390		

Legenda

- Limita proprietate scoala
- Gard limita proprietate
- Stalp din beton pentru transport de energie electrica sau iluminat
- Stalp din lemn pentru telefon/telegraf
- Hidrant
- Capac
- Camin de vizitare canal
- Gura de canal la rigola strazii cu grator de scurgere (Golger)
- Clapeta cu robinet
- Camera video

INVENTAR DE COORDONATE

Nr. Pct.	Coordonate pct.de contur		Lungimi laturi D(i,i+1)
	X [m]	Y [m]	
13	553103.590	339602.122	27.332
14	553108.936	339575.318	8.660
15	553110.672	339566.834	18.226
12	553114.324	339548.978	19.751
17	553094.986	339544.962	11.142
16	553084.077	339542.697	6.043
20	553078.593	339545.236	60.164
19	553033.779	339585.379	4.251
10	553035.082	339589.425	44.609
64	553078.941	339597.570	2.652
73	339598.037	553081.552	22.413
S(1)=2930mp P=225.243m			

SISTEM DE PROIECTIE LOCAL MUN.BUCURESTI
PLAN DE REFERINTA MAREA NEAGRA 1975

Executant: S.C.BBS-ENERGOCAD S.R.L.BUCURESTI, STR.COSTACHE STAMATE,NR.2, Sector 1, Mun. Bucuresti	Data: MAI 2010	BENEFICIAR: PRIMARIA SECTORULUI 6	
	Scara: 1:500		
Director General: Bildescu Statie		Continutul planse: PLAN DE SITUATIE: "SCOALA CU CLASELE I-VIII,NR.16B" ALEEA ALIZEULUI,NR.9,SECTOR 6,BUCURESTI	Nr. plansa: A-02

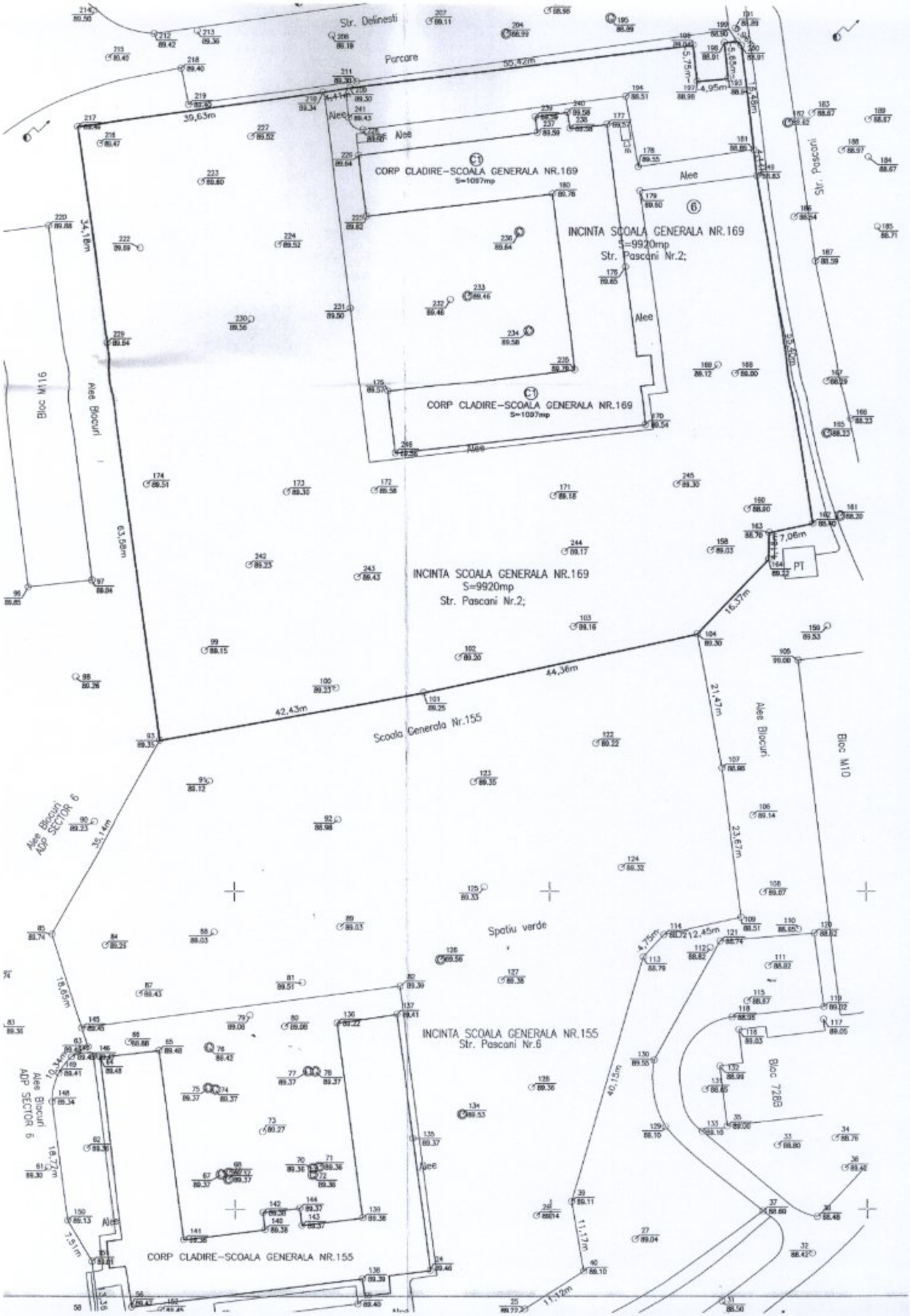
Str. Delinesti
Parcare
55,42m
39,63m
Alee
CORP CLADIRE-SCOALA GENERALA NR.169
S=1097mp
INCINTA SCOALA GENERALA NR.169
S=9920mp
Str. Pascani Nr.2;
Str. Pascani
Bloc M11
Alee Blocuri
34,18m
63,58m
7,06m
PT
16,37m
44,36m
42,43m
21,47m
Scoala Generala Nr.155
Alee Blocuri ADP SECTOR 6
35,14m
23,67m
Bloc M10
Spatiu verde
212,45m
4,75m
18,65m
INCINTA SCOALA GENERALA NR.155
Str. Pascani Nr.6
40,15m
Bloc 72B3
10,34m
18,72m
7,51m
11,17m
CORP CLADIRE-SCOALA GENERALA NR.155
11,12m

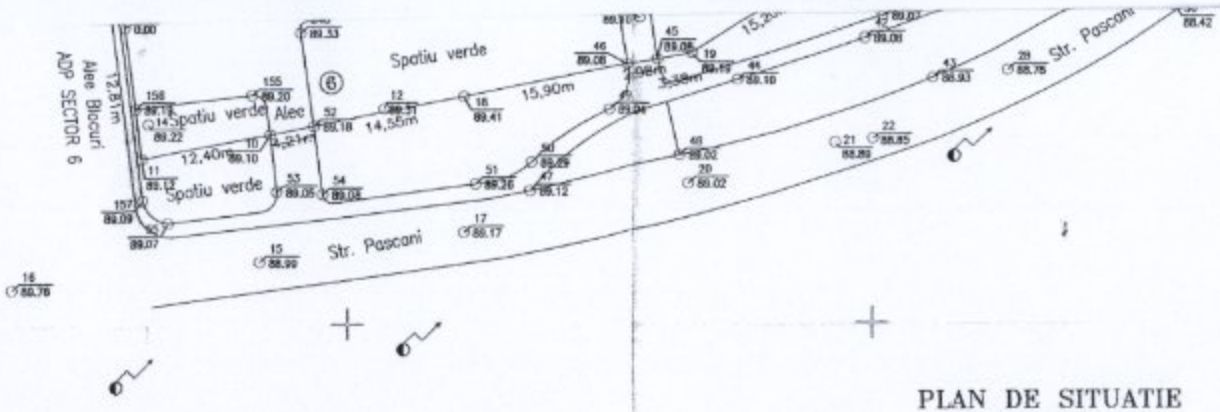

PLAN DE SITUATIE
(intravilan)
SCARA 1:500

NR. PARCELA	CATEGORIA DE FOLOSINTA	SUPRAFATA (mp)	VALOAREA DE IMPOZITARE (LEI)	MENTIUNI
1	Cc	9920		TEREN AFERENT SCOALA GENERALA NR.169
TOTAL		9920		IMPREJMUIT

B. DATE REFERITOARE LA CONSTRUCTII

COD CONSTRUCTIE	SUPRAFATA CONSTRUITA LA SOL (mp)	VALOAREA DE IMPOZITARE (LEI)	MENTIUNI
C1	1097		CORP-SCOALA GENERALA NR.169
TOTAL	1097		

INVENTAR COORDONATE

Parcela(ST) INCINTA SCOALA GENERALA NR.169

Nr. Pct.	Coordonate pct.de contur N [m]	E [m]	Lungimi laturi D(i,i+1)
162	550541.833	336207.879	7.057
163	550534.924	336206.441	4.184
164	550534.852	336202.258	16.367
104	550523.468	336190.498	44.361
101	550480.073	336181.290	42.426
93	550438.324	336173.742	63.579
229	550429.518	336236.708	34.185
217	550424.783	336270.563	39.630
210	550464.052	336275.903	4.413
209	550468.407	336276.616	55.423
196	550523.435	336283.218	5.750
197	550523.980	336277.492	4.946
193	550528.886	336277.939	5.651
198	550528.397	336283.589	1.987
199	550530.372	336283.786	0.965
200	550531.065	336283.115	16.478
181	550532.815	336266.730	4.143
249	550533.308	336262.616	55.397
S(ST)=9920mp P=406.942m			

SISTEM DE PROIECTIE LOCAL MUN.BUCURESTI
PLAN DE REFERINTA MAREA NEAGRA 1975

Legenda

- Limita proprietate fizu
- Gard limita proprietate
- Stalp din beton pentru transport de energie electrica sau iluminat
- Stalp din lemn pentru telefon/telegraf
- Hidrant
- Copac
- Camin de vizitare canal
- Gura de canal la rigola strazii cu grataar de scurgere (Golger)
- Cladire cu subsol
- Camera video

Executant: S.C.BBS-ENERGOCAD S.R.L.BUCURESTI, STR.COSTACHE STAMATE,NR.2, Sector 4, Mun. Bucuresti	Data: Iunie 2010	BENEFICIAR: PRIMARIA SECTORULUI 6
Director General:	Scara: 1:500	Continutul planse: PLAN DE SITUATIE
		Nr. planse:

PLAN DE SITUATIE
(intravilan)
SCARA 1:500

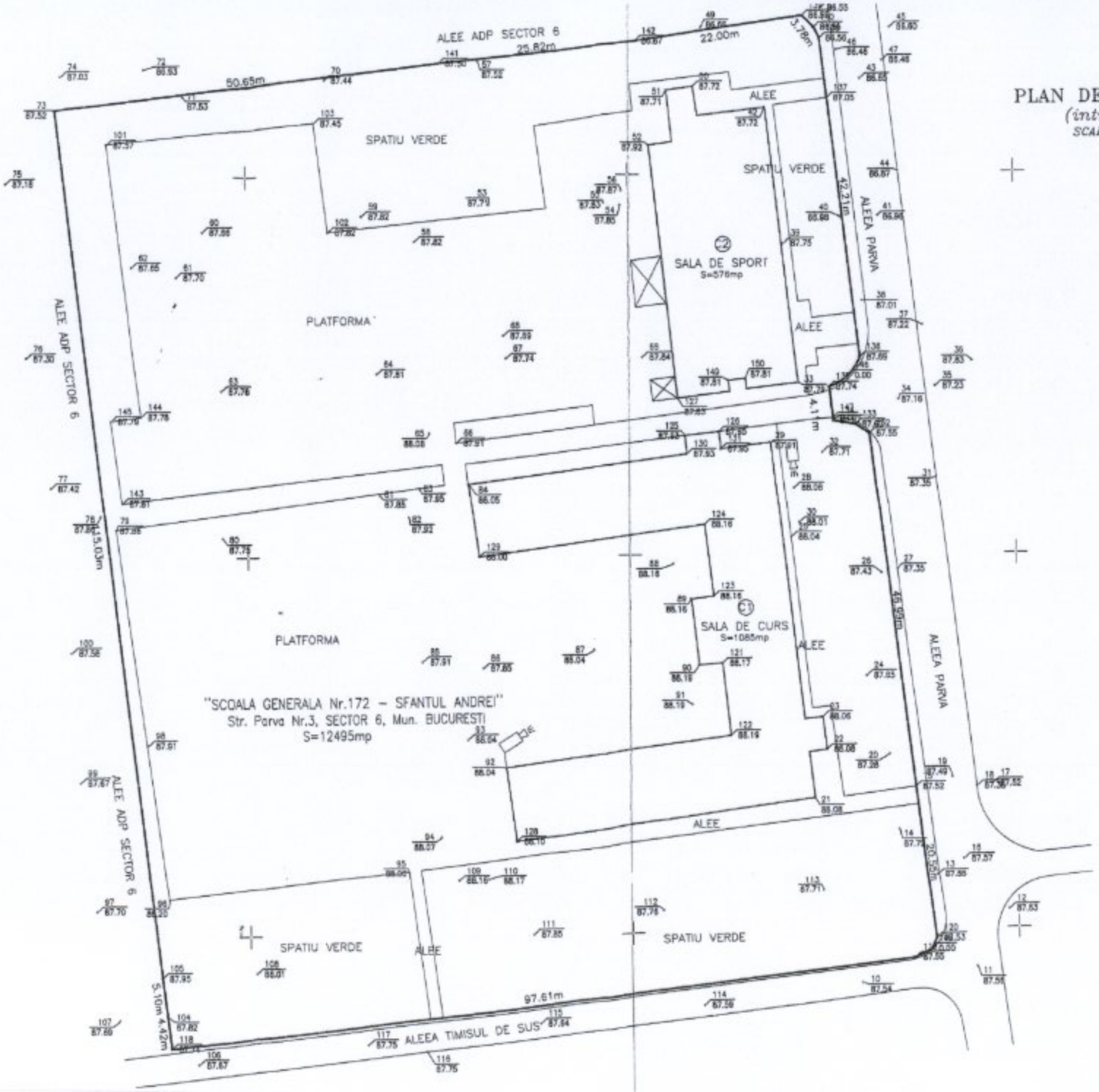

NR. PARCELA	CATEGORIA DE FOLOSINTA	SUPRAFATA (MP)	VALOAREA DE IMPOZITARE (LEI)	MENTIUNI
1	Cc	12495		TEREN AFERENT "SCOALA GENERALA Nr.172"
TOTAL		12495		IMPREJMUIT

B. DATE REFERITOARE LA CONSTRUCTII

COD CONSTRUCTIE	SUPRAFATA CONSTRUITA LA SOL (MP)	VALOAREA DE IMPOZITARE (LEI)	MENTIUNI
C1	1085		SALA DE CURS
C2	576		SALA DE SPORT
C3			
TOTAL	1661		

INVENTAR COORDONATE

Parcela(ST) "SCOALA GENERALA Nr.172 – SFANTUL ANDREI"

Nr. Pct.	Coordonate pct.de contur N [m]	E [m]	Lungimi laturi D(i,i+1)
139	549822.876	335970.696	2.174
140	549824.377	335969.124	1.652
138	549825.102	335967.640	42.209
136	549830.134	335925.732	2.896
PaArc=146	549828.567	335923.326	2.896
135	549826.107	335921.844	4.114
147	549826.592	335917.759	0.383
134	549826.631	335917.378	2.902
133	549829.491	335916.888	2.169
132	549831.299	335915.689	46.986
15	549836.917	335869.040	20.545
120	549839.374	335848.642	1.555
148	549838.680	335847.251	2.307
119	549836.636	335846.182	97.612
118	549739.637	335835.260	4.419
104	549739.121	335839.649	5.103
105	549738.526	335844.717	115.034
73	549725.108	335958.966	50.649
141	549775.425	335964.754	25.824
142	549801.091	335967.605	22.003
S(ST)=12495mp P=453.431m			

SISTEM DE PROIECTIE LOCAL MUN.BUCURESTI
PLAN DE REFERINTA MAREA NEAGRA 1975

335800
335750
549750
549800
549850

N

Legenda

- Limita proprietate Bloeu
- Gard limita proprietate
- Stalp din beton pentru transport de energie electrica sau iluminat
- Stalp din lemn pentru telefon/telegraf
- Hidrant
- Capac
- Camin de vizitare canal
- Gura de canal la rigola strazii cu gratar de scurgere (Galger)
- Cismea cu robinet
- Camera video

Executant:
S.C.BBS–ENERGOCAD S.R.L.BUCURESTI
STR.COSTACHE STAMATE,NR.2
Sector 4, Mun. Bucuresti

Data: Iunie 2010
Scara: 1:500

BENEFICIAR:
PRIMARIA SECTORULUI 6

Director General: Bildescu Statie

Continutul planseei
PLAN DE SITUATIE:
"SCOALA GENERALA Nr.172 – SFANTUL ANDREI"
Str. Parva Nr.3, SECTOR 6, Mun. BUCURESTI

Nr. planse: A–01

PLAN DE SITUATIE

(intravilan)

SCARA 1:500

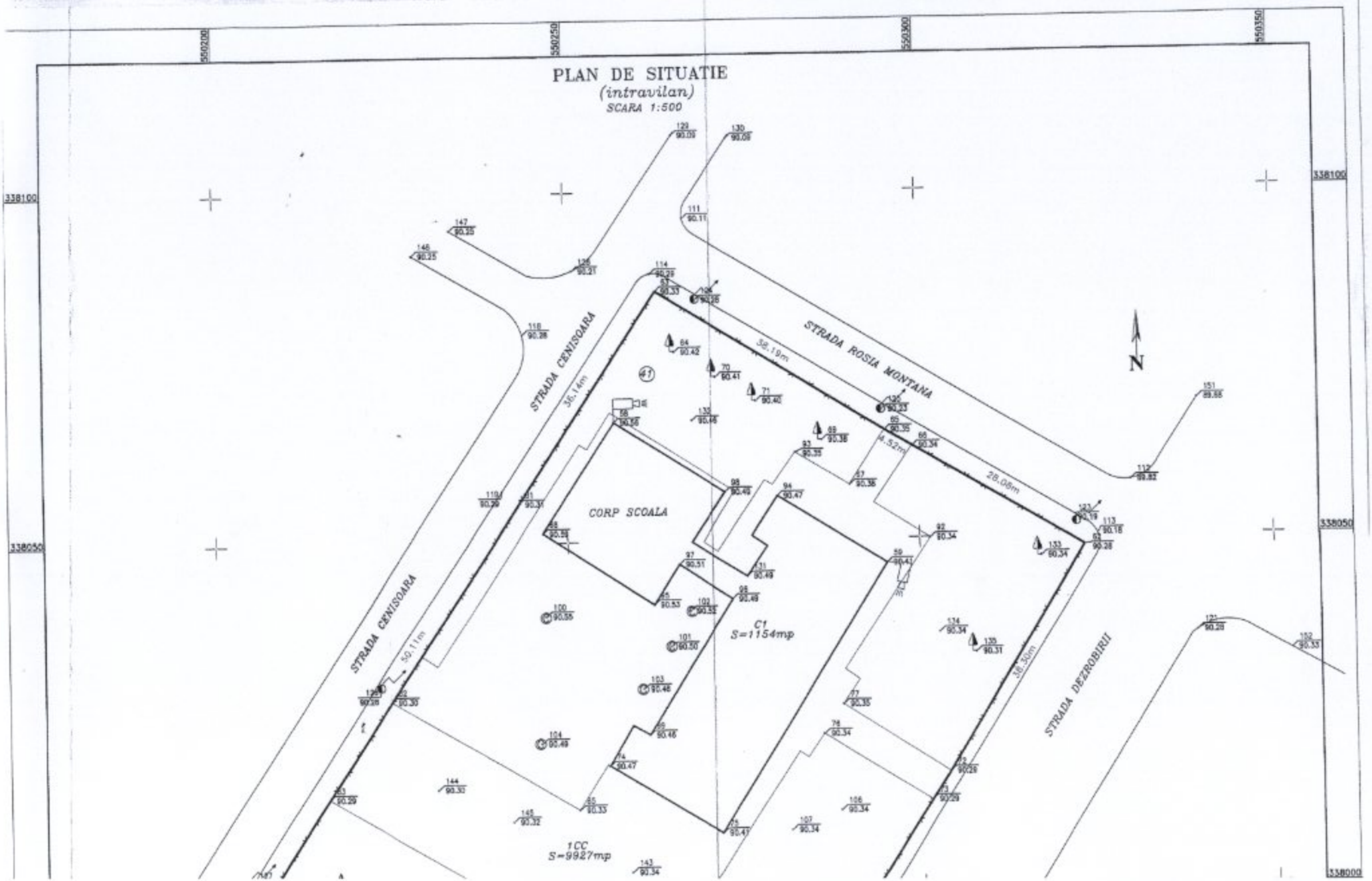

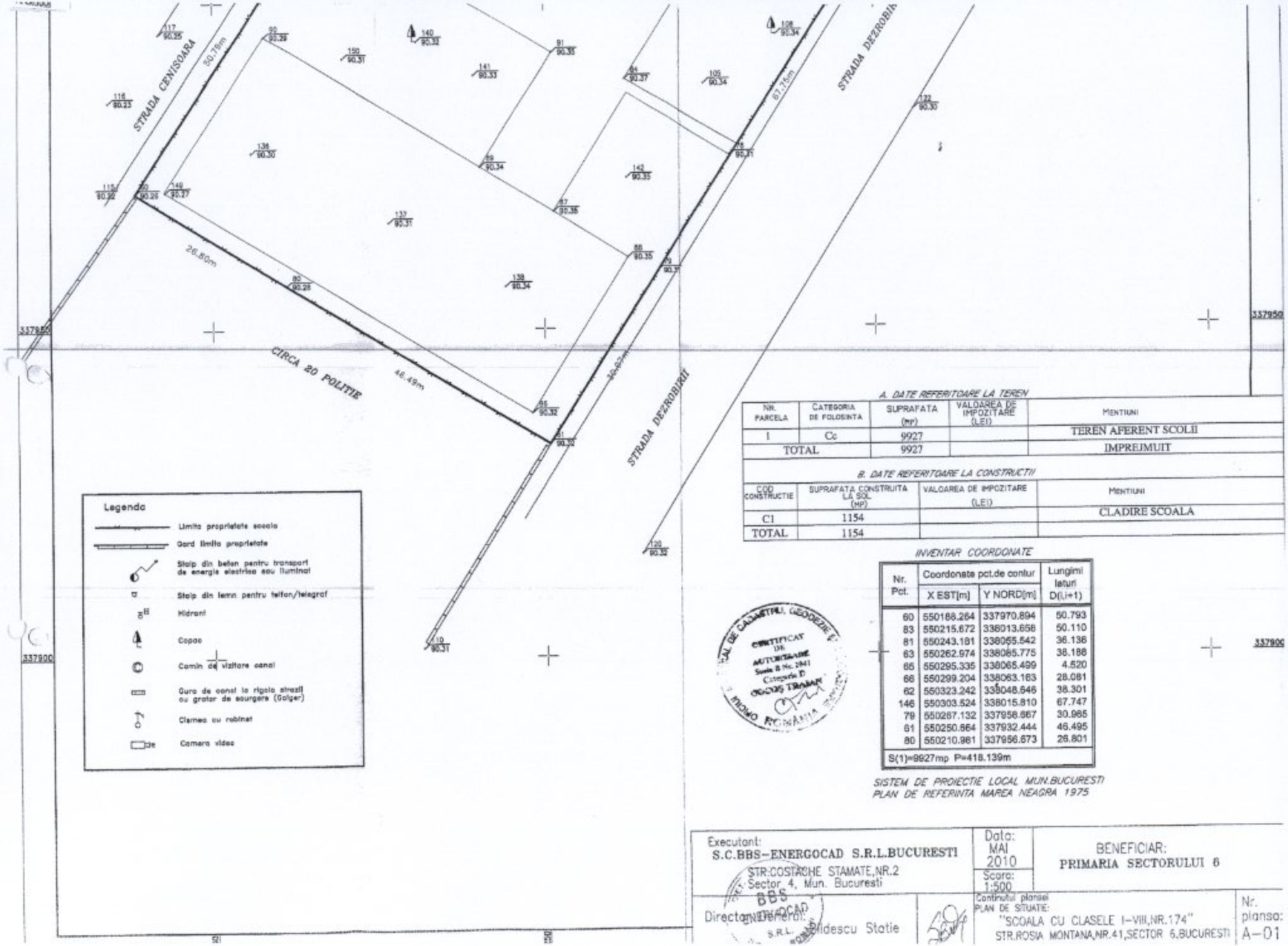

A. DATE REFERITOARE LA TEREN

NR. PARCELA	CATEGORIA DE FOLOSINTA	SUPRAFATA (mp)	VALOAREA DE IMPOZITARE (LEI)	MENTIUNI
I	Cc	9927		TEREN AFERENT SCOLII
TOTAL		9927		IMPREJMUIT

B. DATE REFERITOARE LA CONSTRUCTII

COD CONSTRUCTIE	SUPRAFATA CONSTRUITA LA SOL (MP)	VALOAREA DE IMPOZITARE (LEI)	MENTIUNI
C1	1154		CLADIRE SCOALA
TOTAL	1154		

INVENTAR COORDONATE

Nr. Pct.	Coordonate pct.de contur		Lungimi laturi D(i,i+1)
	X EST[m]	Y NORD[m]	
60	550188.264	337970.894	50.793
83	550215.672	338013.658	50.110
81	550243.181	338055.542	36.136
63	550262.974	338085.775	38.188
65	550295.335	338085.499	4.520
66	550299.204	338083.183	28.081
62	550323.242	338048.646	38.301
146	550303.524	338015.810	67.747
79	550287.132	337958.867	30.985
61	550250.664	337932.444	46.495
80	550210.961	337956.673	26.801
S(1)=9927mp P=418.139m			

SISTEM DE PROIECTIE LOCAL MUN.BUCURESTI
PLAN DE REFERINTA MAREA NEAGRA 1975

Executant:
S.C.BBS-ENERGOCAD S.R.L.BUCURESTI
STR.COSTACHE STAMATE,NR.2
Sector 4, Mun. Bucuresti

Data: MAI 2010
Scara: 1:500

BENEFICIAR:
PRIMARIA SECTORULUI 6

Director General: Oldescu Statie

Continutul planseI
PLAN DE SITUATIE:
"SCOALA CU CLASELE I-VIII,NR.174"
STR.ROSIA MONTANA,NR.41,SECTOR 6,BUCURESTI

Nr. planse: A-01

PLAN DE SITUATIE

(intravilan)

SCARA 1:500

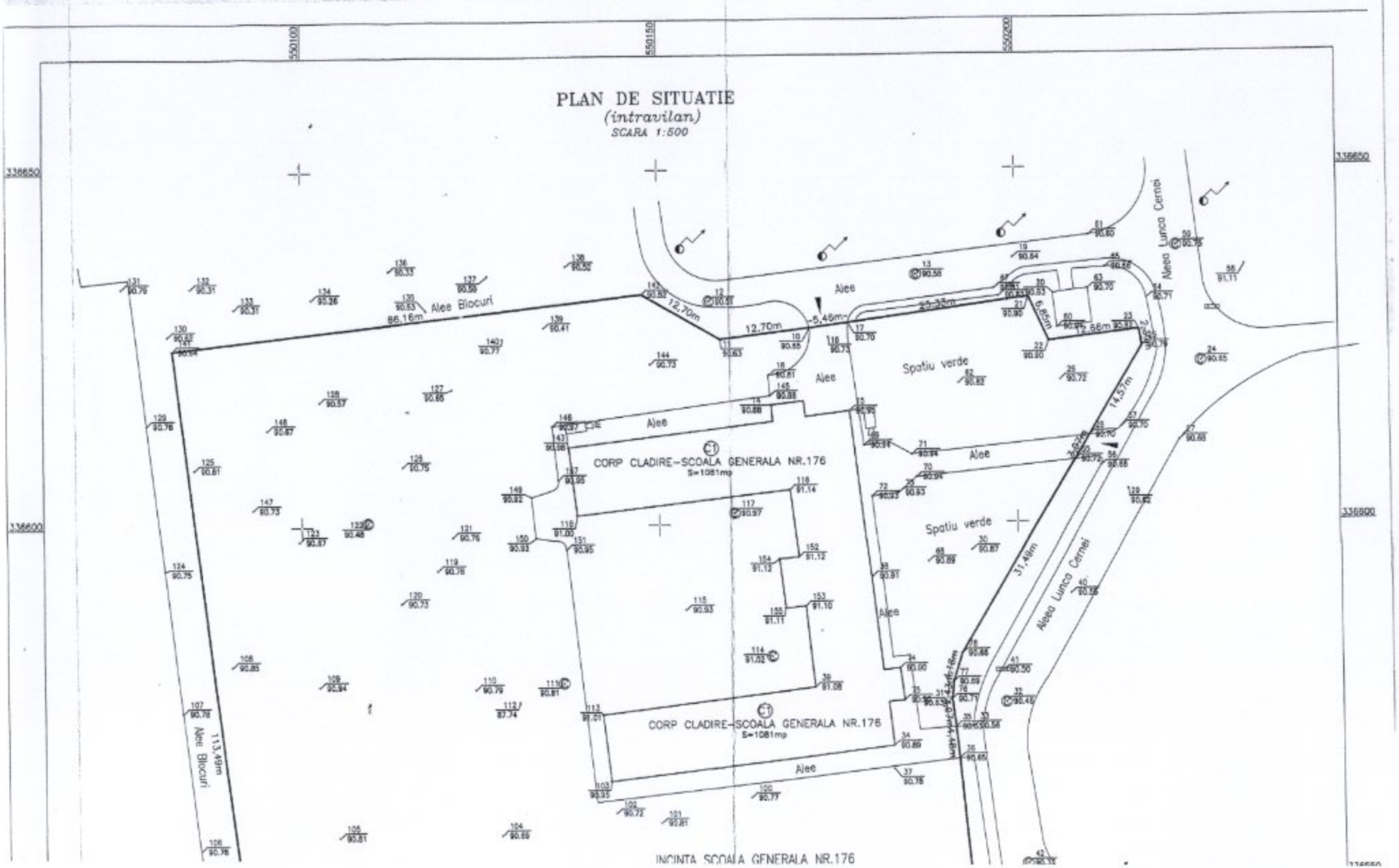

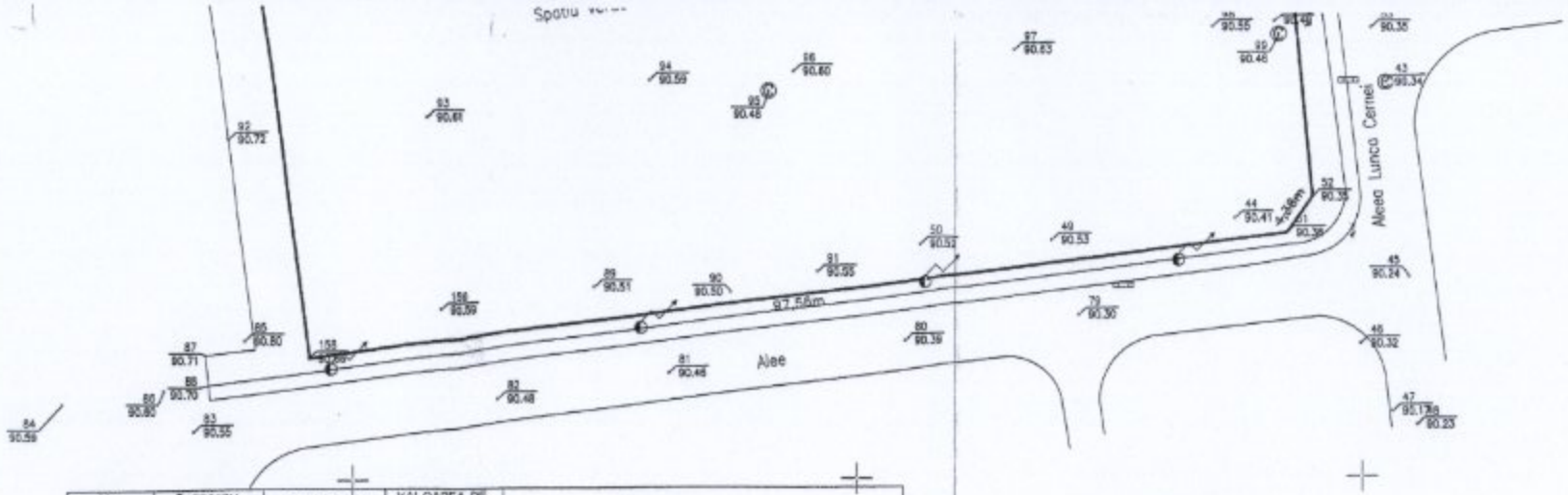

NR. PARCELA	CATEGORIA DE FOLOSINTA	SUPRAFATA (MP)	VALOAREA DE IMPOZITARE (LEI)	MENTIUNI
1	Co	12136		TEREN AFERENT SCOALA GENERALA NR.176
TOTAL		12136		IMPREJMUIT

B. DATE REFERITOARE LA CONSTRUCTII

COD CONSTRUCTIE	SUPRAFATA CONSTRUITA LA SOL (MP)	VALOAREA DE IMPOZITARE (LEI)	MENTIUNI
C1	1081		CORP-SCOALA GENERALA NR.176
TOTAL	1081		

INVENTAR COORDONATE

Parcela(ST) INCINTA SCOALA GENERALA NR.176

Nr. Pct.	Coordonate puncte contur		Lungimi laturi D(i,i+1)
	N [m]	E [m]	
23	550217.138	336626.980	2.394
25	550217.523	336624.617	14.572
28	550210.023	336612.123	3.966
55	550208.009	336608.707	31.494
78	550192.024	336581.571	4.185
77	550190.775	336577.577	2.430
76	550190.528	336575.160	3.969
35	550191.045	336571.225	4.479
36	550191.496	336566.769	39.116
52	550195.100	336527.819	4.382
51	550192.565	336524.230	97.562
158	550095.757	336512.285	113.489
141	550081.979	336624.935	66.164
142	550147.712	336632.473	12.699
11	550158.684	336626.079	12.699
10	550171.291	336627.603	5.460
17	550176.705	336628.312	25.328
21	550201.802	336631.728	6.848
22	550204.570	336625.464	12.659
S(ST)=12136mp		P=483.896m	

SISTEM DE PROIECTIE LOCAL MUN.BUCURESTI
PLAN DE REFERINTA MAREA NEAGRA 1975

Legenda

- Limita proprietate liceu
- Gard limite proprietate
- Stalp din beton pentru transport de energie electrica sau iluminat
- Stalp din lemn pentru telefon/telegraf
- Hidrant
- Copac
- Camin de vizitare canal
- Gura de canal la rigola strazii cu grator de scurgere (Galpg)
- Clanea cu robinet
- Camera video

N

Executant: S.C.BBS-ENERGOCAD S.R.L.BUCURESTI, STR.COSTACHE STAMATE,NR.2, Sector 4, Mun. Bucuresti	Data: Iunie 2010	BENEFICIAR: PRIMARIA SECTORULUI 6
Director General: Bildescu Statie	Scara: 1:500	Continutul planse: PLAN DE SITUATIE: "SCOALA GENERALA NR.176" Aleea Lunca Cernei Nr.3;
		Nr. plansa: A-01

PLAN DE SITUATIE

(intravilan)

SCARA 1:500

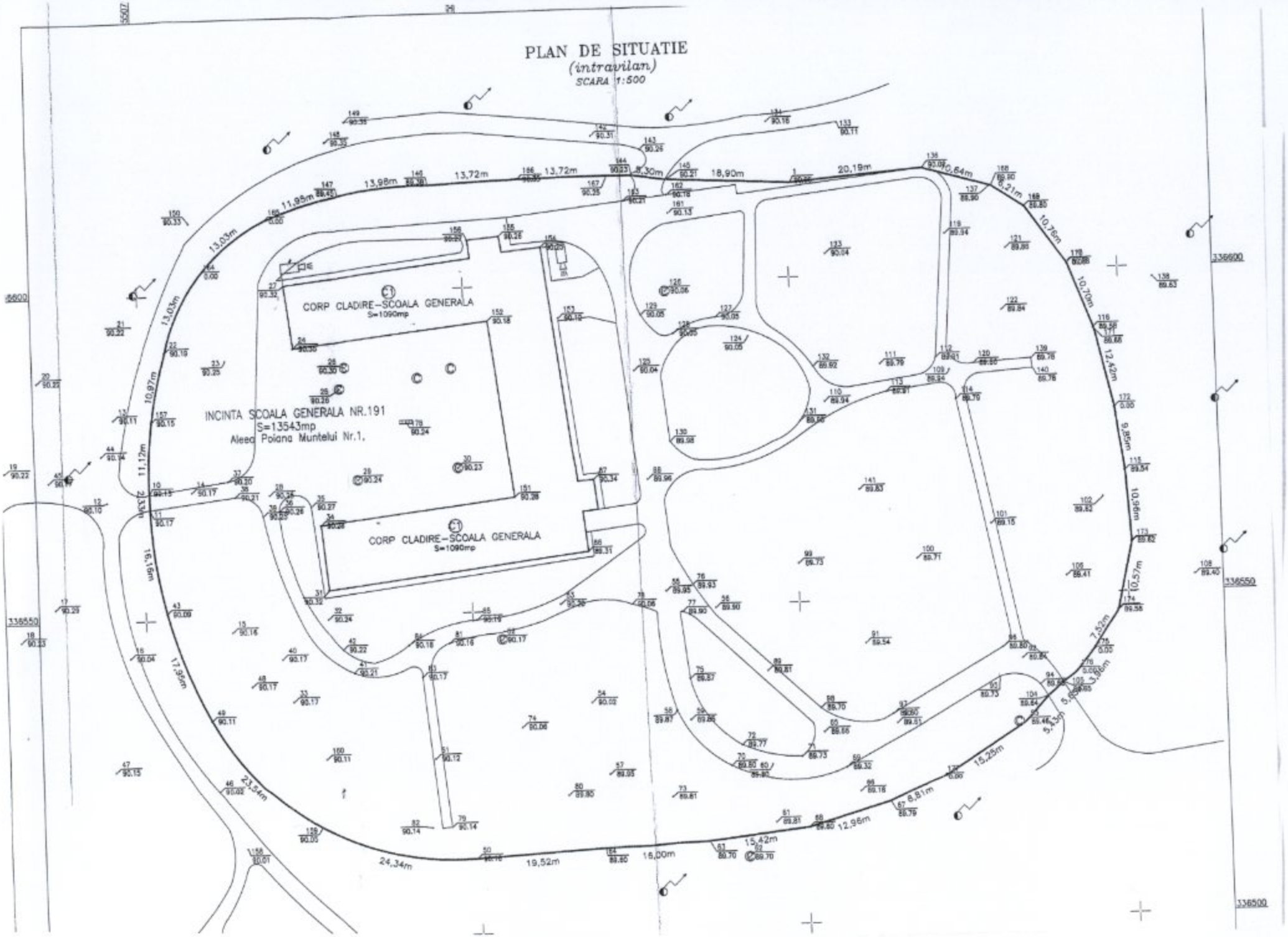

NR. PARCELA	CATEGORIA DE FOLOSINTA	SUPRAFATA (MP)	VALOAREA DE IMPOZITARE (LEI)	MENTIUNI
1	Cc	13543		TEREN AFERENT SCOALA GENERALA
TOTAL		13543		IMPREJMUIT

B. DATE REFERITOARE LA CONSTRUCTII

COD CONSTRUCTIE	SUPRAFATA CONSTRUITA LA SOL (MP)	VALOAREA DE IMPOZITARE (LEI)	MENTIUNI
C1	1090		CORP-SCOALA GENERALA
TOTAL	1090		

INVENTAR COORDONATE

Parcela(ST) INCINTA SCOALA ALEEA MARULUI NR.1-

Nr. Pct.	Coordonate pct.de contur N [m]	E [m]	Lungimi laturi D(i,i+1)
10	550751.038	336569.394	11.135
PeArc=157	550751.662	336580.500	10.982
22	550754.008	336591.217	13.145
PeArc=164	550759.624	336602.978	13.144
165	550769.797	336611.127	11.974
PeArc=147	550781.222	336614.647	14.014
146	550795.151	336615.884	13.724
PeArc=166	550808.865	336616.391	13.723
167	550822.587	336616.518	3.921
144	550826.507	336616.435	5.296
145	550831.741	336615.630	18.896
1	550850.607	336614.560	20.193
136	550870.740	336616.116	10.643
137	550880.947	336613.100	0.214
168	550881.152	336613.039	5.963
118	550886.101	336609.712	0.040
169	550886.134	336609.690	10.756
117	550892.318	336600.889	0.109
170	550892.381	336600.800	10.702
116	550895.088	336590.760	0.268
171	550895.181	336590.509	12.420
172	550898.846	336578.378	9.846
115	550900.041	336568.605	10.956
107	550900.717	336557.670	0.121
173	550900.725	336557.549	10.566
174	550898.400	336547.242	0.178
103	550898.361	336547.068	7.520
175	550894.256	336540.767	3.964
176	550891.770	336537.679	2.503
105	550889.775	336536.167	3.148
104	550887.419	336534.079	5.427
93	550883.734	336530.095	15.251
177	550870.817	336521.986	8.809
67	550862.808	336518.317	12.957
68	550850.358	336514.728	15.419
63	550835.024	336513.110	15.995
64	550819.036	336512.623	19.523
50	550799.543	336511.540	24.586
PeArc=159	550775.879	336517.229	23.856
49	550759.631	336534.265	17.994
PeArc=43	550753.276	336551.055	18.521
S(ST)=13543mp P=428.505m			

SISTEM DE PROIECTIE LOCAL MUN.BUCURESTI
PLAN DE REFERINTA MAREA NEAGRA 1975

336450

336400

550850

550900

N

Legenda

- Limita proprietate liceu
- Gard limita proprietate
- Stalp din beton pentru transport de energie electrica sau iluminat
- Stalp din lemn pentru telefon/telegraf
- Hidrant
- Capac
- Camin de vizitare canal
- Gura de canal la rigola strazii cu gratar de scurgere (Geiger)
- Clapeta cu robinet
- Camera video

Executant: S.C.BBS-ENERGOCAD S.R.L.BUCURESTI STR.COSTACHE STAMATE,NR.2 Sector 4, Mun. Bucuresti	Data: Iunie 2010 Scara: 1:500	BENEFICIAR: PRIMARIA SECTORULUI 6	
Director General: Bidescu Statie		Continutul planselei PLAN DE SITUATIE: "SCOALA GENERALA CU CLASELE I-VIII NR.191" Aleea Poiana Muntelui Nr.1; SECTOR 5, Mun. BUCURESTI	Nr. planse: A-01

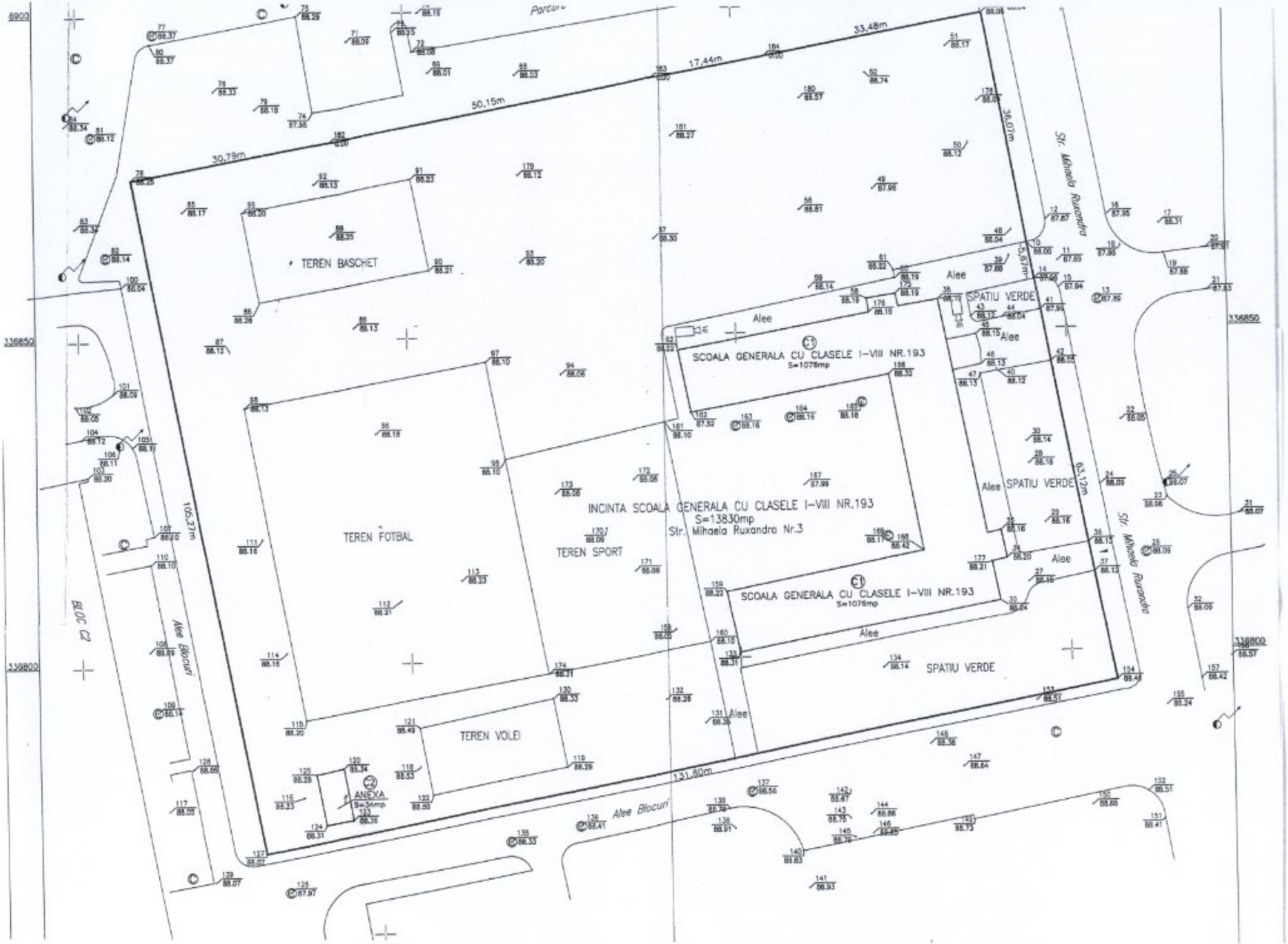
INCINTA SCOALA GENERALA CU CLASELE I-VIII NR.193
S=13830mp
Str. Mihaela Ruxandra Nr.3
SCOALA GENERALA CU CLASELE I-VIII NR.193
S=1076mp
SCOALA GENERALA CU CLASELE I-VIII NR.193
S=1076mp
TEREN BASCHET
TEREN FOTBAL
TEREN SPORT
TEREN VOLEI
ANEXA
S=34mp
SPATIU VERDE
SPATIU VERDE
SPATIU VERDE
Alee
Alee
Alee
Alee
Alee
Alee
Alee
Alee Blocuri
Alee Blocuri
Str. Mihaela Ruxandra
Str. Mihaela Ruxandra
BLOC C2
Parcuri
33,48m
17,44m
50,15m
30,79m
36,01m
5,61m
63,12m
105,27m
131,80m
336850
336800

NR. PARCELA	CATEGORIA DE FOLOSINTA	SUPRAFATA (MP)	VALOAREA DE IMPOZITARE (LEI)	MENTIUNI
1	Cc	13830		TEREN AFERENT SCOALA GENERALA NR.193
TOTAL		13830		IMPREJMUIT

B. DATE REFERITOARE LA CONSTRUCTII

COD CONSTRUCTIE	SUPRAFATA CONSTRUITA LA SOL (MP)	VALOAREA DE IMPOZITARE (LEI)	MENTIUNI
C1	1076		CORP-SCOALA GENERALA NR.193
C2	34		CORP-ANEXA
TOTAL	1110		

INVENTAR COORDONATE

Parcela(ST) INCINTA SCOALA GENERALA CU CLASELE I-VIII NR.193

Nr. Pct.	Coordonate pct.de contur N [m]	E [m]	Lungimi laturi D(i,i+1)
78	552508.235	336874.690	30.794
182	552538.545	336880.129	50.152
183	552567.838	336889.371	17.439
184	552605.011	336892.407	33.475
53	552637.924	336898.517	36.073
10	552644.294	336863.011	5.672
14	552645.326	336857.433	63.123
154	552656.763	336795.355	131.600
127	552527.402	336771.182	105.268
S(ST)=13830mp		P=473.587m	

PLAN DE REFERINTA MAREA NEAGRA 1975
SISTEM DE PROIECTIE LOCAL MUN.BUCURESTI

N

Legenda

- Limita proprietate fiesu
- Gard limita proprietate
- Stalp din beton pentru transport de energie electrica sau iluminat
- Stalp din lemn pentru telefon/telegraf
- Hidrant
- Cepoc
- Camin de vizitare canal
- Gura de canal la rigola strazii cu grilar de scurgere (Golger)
- Clemea cu robinet
- Camera videe

CERTIFICAT DE AUTORIZARE Seria S Nr. 2041 Categoria D OCCOS TRANS

Executant: S.C.BBS-ENERGOCAD S.R.L.BUCURESTI, STR.COSTACHE STAMATE,NR.2, Sector 4, Mun. Bucuresti	Data: Iunie 2010	BENEFICIAR: PRIMARIA SECTORULUI 6	
Director General: Bildescu Statie	Scara: 1:500	Continutul planei: PLAN DE SITUATIE: "SCOALA GENERALA CU CLASELE I-VIII NR.193" Str. Mihaela Ruxandra Nr.3, SECTOR 6, Mun. BUCURESTI	Nr. pla A-

SCARA 1:500

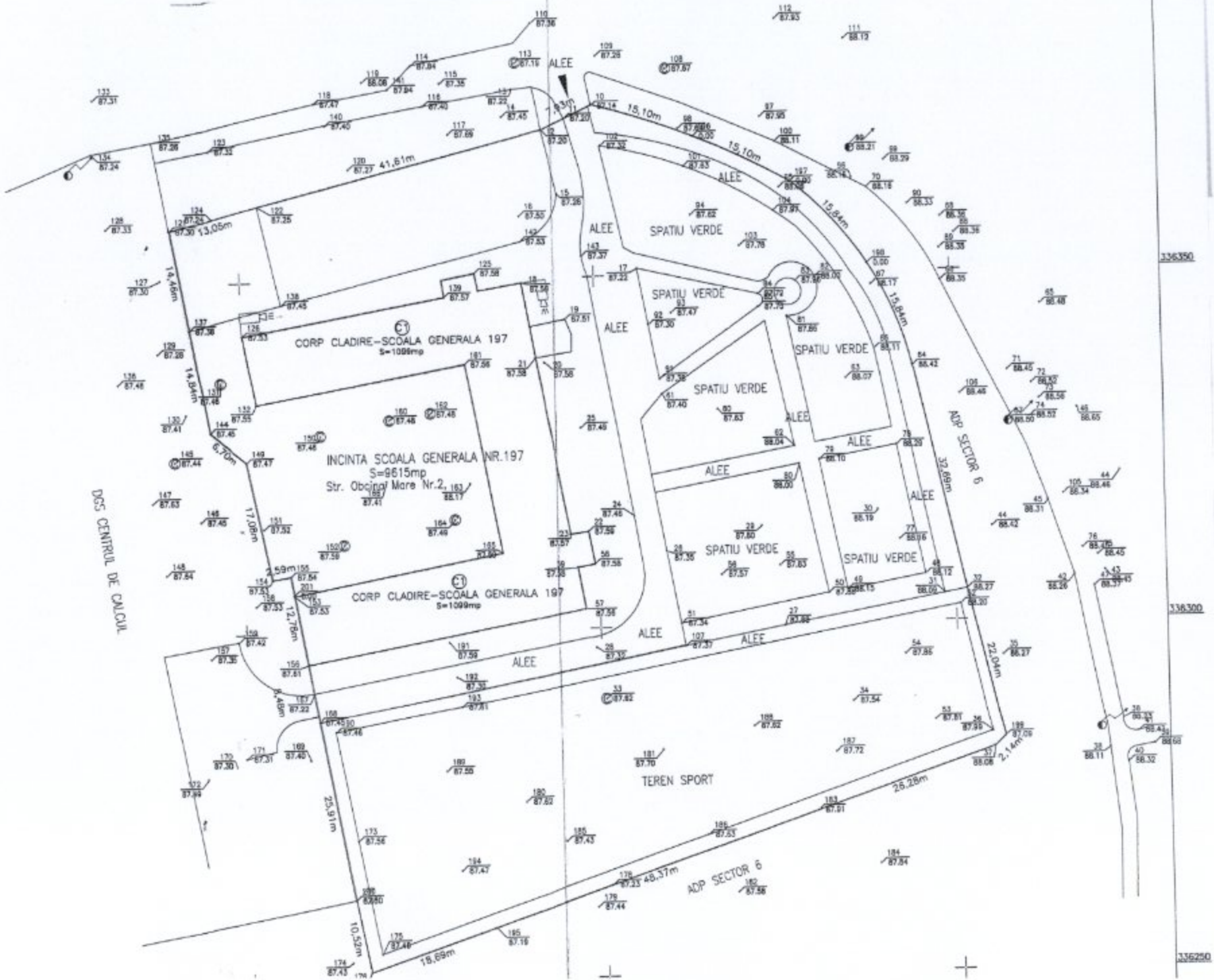
ALEE
SPATIU VERDE
CORP CLADIRE-SCOALA GENERALA 197
S=1099mp
INCINTA SCOALA GENERALA NR.197
S=9615mp
Str. Obcinai Mare Nr.2,
TEREN SPORT
ADP SECTOR 6
DGSC CENTRUL DE CALCUL
41,61m
13,05m
14,46m
14,84m
6,70m
17,08m
12,78m
25,91m
10,52m
18,69m
48,37m
25,28m
22,04m
32,69m
15,84m
15,10m
336350
336300
336250

NR. PARCELA	CATEGORIA DE FOLOSINTA	SUPRAFATA (MP)	VALOAREA DE IMPOZITARE (LEI)	MENTIUNI
1	Cc	9615		TEREN AFERENT SCOALA GENERALA NR.197
TOTAL		9615		IMPREJMUIT

B. DATE REFERITOARE LA CONSTRUCTII

COD CONSTRUCTIE	SUPRAFATA CONSTRUITA LA SOL (MP)	VALOAREA DE IMPOZITARE (LEI)	MENTIUNI
C1	1099		CORP-SCOALA GENERALA NR.197
TOTAL	1099		

INVENTAR COORDONATE

Parcela(ST) INCINTA SCOALA GENERALA NR.197

Nr. Pct.	Coordonate pct.de contur		Lungimi laturi D(i,i+1)
	N [m]	E [m]	
12	551943.086	336371.007	3.672
11	551946.398	336372.592	4.254
10	551950.236	336374.427	15.108
PeArc=196	551964.527	336369.566	15.107
197	551978.040	336362.837	15.914
PeArc=198	551988.574	336351.008	15.914
64	551994.612	336336.365	32.695
32	552001.587	336304.423	22.040
199	552006.471	336282.931	2.136
37	552004.924	336281.458	26.279
183	551980.052	336272.974	48.373
195	551934.269	336257.357	18.695
176	551916.575	336251.322	10.522
200	551914.600	336261.657	25.911
168	551910.044	336287.164	4.351
167	551909.298	336291.451	4.150
156	551908.587	336295.540	10.099
201	551906.856	336305.490	2.677
155	551906.397	336308.127	2.593
154	551903.840	336307.695	17.076
149	551900.481	336324.437	6.699
144	551895.379	336328.776	29.306
121	551890.095	336357.604	6.331
124	551896.233	336359.156	6.720
122	551902.748	336360.804	41.608
S(ST)=9615mp P=388.230m			

SISTEM DE PROIECTIE LOCAL MUN.BUCURESTI
PLAN DE REFERINTA MAREA NEAGRA 1975

N

Legenda

- Limita proprietate lotu
- Gard limita proprietate
- Stalp din beton pentru transport de energie electrica sau iluminat
- Stalp din lemn pentru telefon/telegraf
- Hidrant
- Copac
- Camin de vizitare canal
- Gura de canal la rigola strazii cu grator de scurgere (Golger)
- Cismea cu robinet
- Camera video

551950 552000 336200 336150

Executant: S.C.BBS-ENERGOCAD S.R.L.BUCURESTI STR.COSTACHE STAMATE,NR.2 Sector 4, Mun. Bucuresti	Data: Iunie 2010 Scara: 1:500	BENEFICIAR: PRIMARIA SECTORULUI 6	
Director General: Bilderscu Statie		Continutul planei: PLAN DE SITUATIE: "SCOALA GENERALA CU CLASELE I-VIII NR.197" Str. Obcina Mare Nr.2, SECTOR 6, Mun. BUCURESTI	Nr. planse: A-01

PLAN DE SITUATIE

(intravilan)

SCARA 1:500

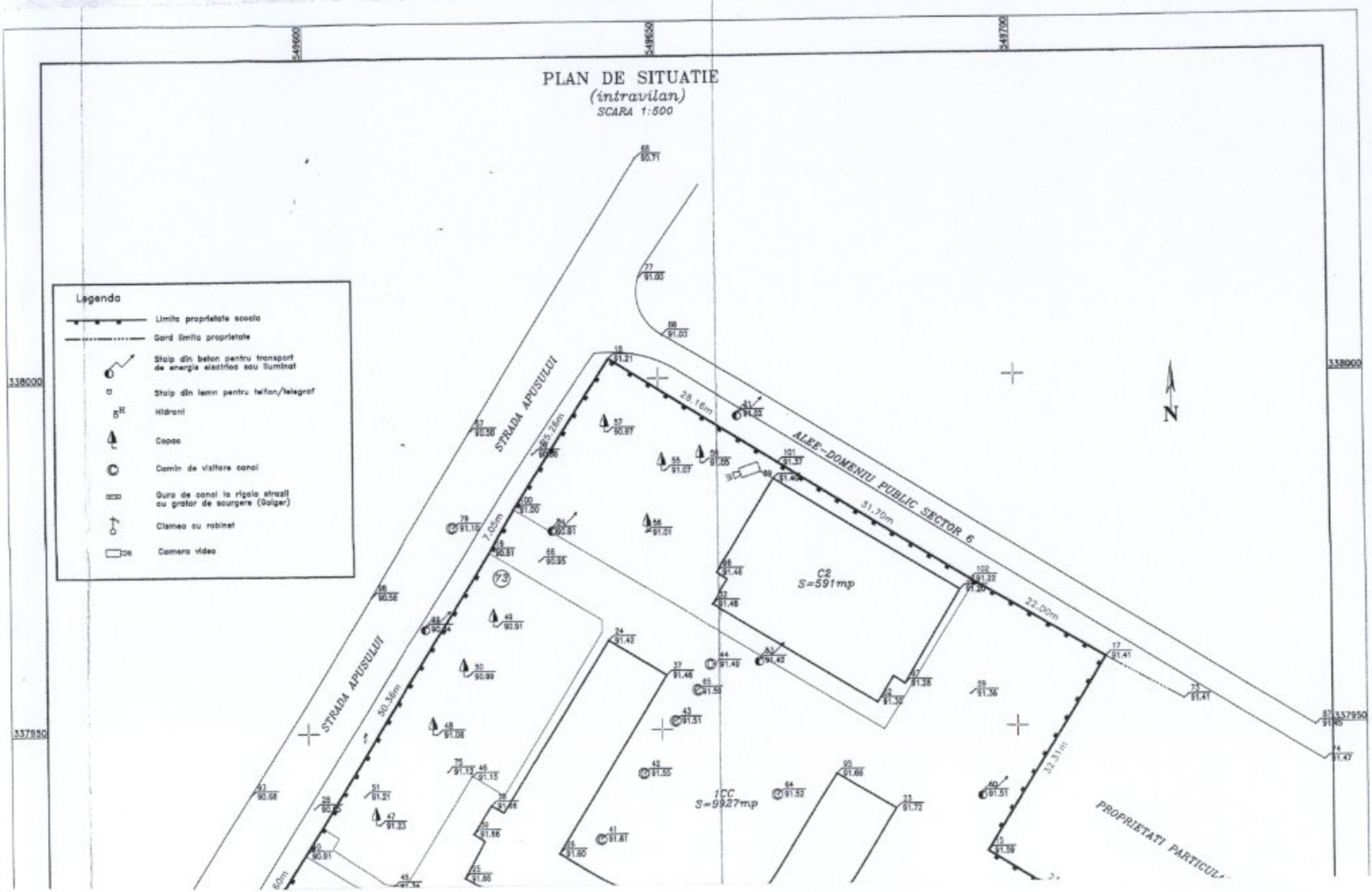

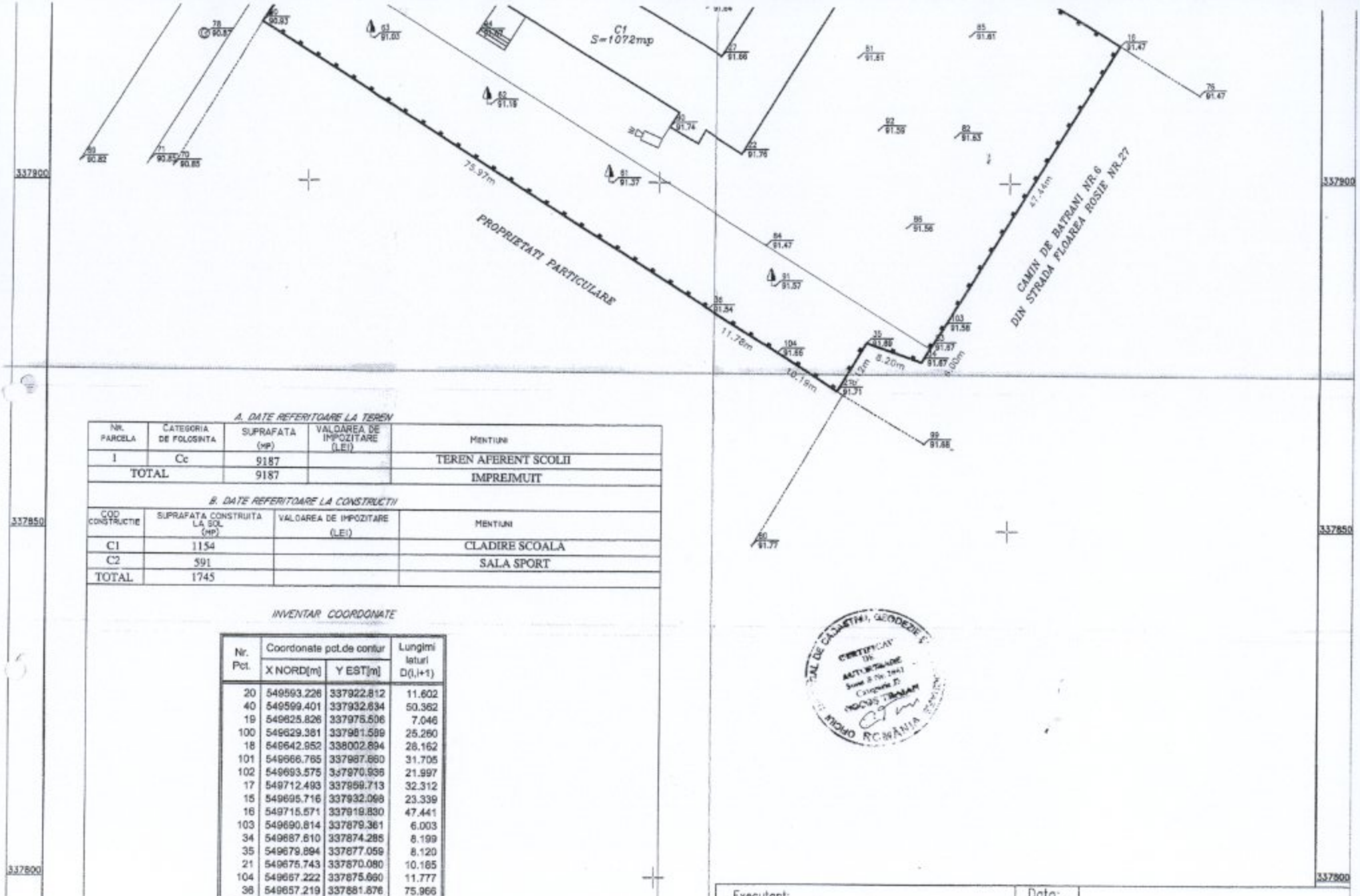

A. DATE REFERITOARE LA TEREN

Nr. parcela	Categoria de folosinta	Suprafata (mp)	Valoarea de impozitare (lei)	Mentiuni
1	Cc	9187		TEREN AFERENT SCOLII
TOTAL		9187		IMPREJMUIT

B. DATE REFERITOARE LA CONSTRUCTII

Cod constructie	Suprafata construita la sol (mp)	Valoarea de impozitare (lei)	Mentiuni
C1	1154		CLADIRE SCOALA
C2	591		SALA SPORT
TOTAL	1745		

INVENTAR COORDONATE

Nr. Pct.	Coordonate pct.de contur		Lungimi laturi D(i,i+1)
	X NORD[m]	Y EST[m]	
20	549593.226	337922.812	11.602
40	549599.401	337932.634	50.362
19	549625.826	337975.506	7.046
100	549629.381	337981.589	25.260
18	549642.952	338002.894	28.162
101	549666.765	337987.660	31.705
102	549693.575	337970.936	21.997
17	549712.493	337959.713	32.312
15	549695.716	337932.098	23.339
16	549715.571	337919.830	47.441
103	549690.814	337879.361	6.003
34	549687.610	337874.285	8.199
35	549679.894	337877.059	8.120
21	549675.743	337870.080	10.165
104	549667.222	337875.660	11.777
36	549657.219	337881.876	75.966
S(1)=9187mp P=399.475m			

SISTEM DE PROIECTIE LOCAL MUN.BUCURESTI
PLAN DE REFERINTA MAREA NEAGRA 1975

Executant: S.C.BBS-ENERGOCAD S.R.L.BUCURESTI STR.COSTACHE STAMATE,NR.2 Sector 4, Mun. Bucuresti	Data: MAI 2010 Scara: 1:500	BENEFICIAR: PRIMARIA SECTORULUI 6	
Director: Geometru Bilescu Statie		Continutul planse: PLAN DE SITUATIE: "SCOALA CU CLASELE I-VIII,NR.198" STR.APUSULUI,NR.73,SECTOR 6,BUCURESTI	Nr. plansa: A-01

PLAN DE SITUATIE
(intravilan)
SCARA 1:500

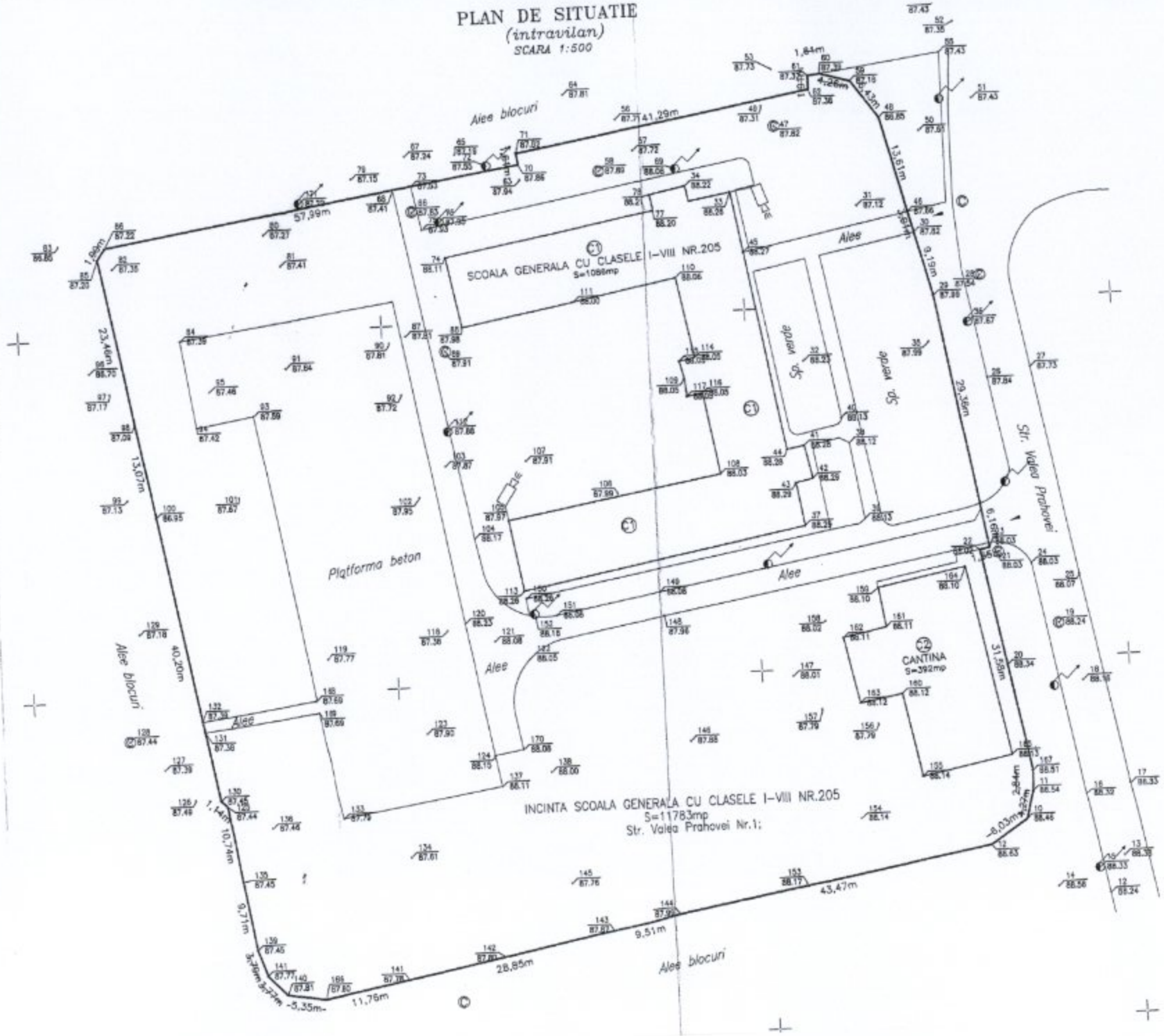

Nr. parcela	Categoria de folosinta	Suprafata (mp)	Valoarea de impozitare (lei)	Mentiuni
1	Cc	11783		TEREN AFERENT SCOALA GENERALA NR.205
TOTAL		11783		IMPREJMUIT

B. DATE REFERITOARE LA CONSTRUCTII

Cod constructie	Suprafata construita la sol (mp)	Valoarea de impozitare (lei)	Mentiuni
C1	1086		CORP-SCOALA GENERALA NR.205
C2	392		CORP-CANTINA
TOTAL	1478		

INVENTAR COORDONATE

Parcela(ST) INCINTA SCOALA GENERALA CU CLASELE I–VIII NR.205

Nr. Pct.	Coordonate pct.de contur N [m]	E [m]	Lungimi laturi D(i,i+1)
86	551462.448	336012.556	40.486
68	551502.446	336018.820	17.508
70	551519.743	336021.528	1.613
71	551519.531	336023.127	41.290
62	551560.237	336030.049	1.909
61	551560.257	336031.958	1.615
60	551561.863	336032.126	4.284
59	551565.958	336030.937	6.432
48	551569.655	336025.674	16.619
30	551573.714	336009.558	9.191
29	551575.958	336000.645	35.529
23	551581.824	335965.604	1.352
22	551580.500	335965.331	16.464
20	551583.465	335949.136	15.111
167	551586.186	335934.272	2.842
11	551586.090	335931.432	4.268
10	551585.072	335927.287	6.034
12	551580.040	335923.957	43.460
144	551537.206	335916.558	9.510
143	551527.863	335914.788	28.851
141	551499.518	335909.408	11.757
166	551487.965	335907.225	5.351
140	551482.690	335908.124	3.766
141	551480.113	335910.870	3.793
139	551478.907	335914.466	9.710
135	551477.414	335924.061	10.740
125	551475.762	335934.673	1.141
130	551474.932	335935.456	40.198
100	551467.839	335975.023	13.068
98	551465.533	335987.886	23.456
85	551461.394	336010.974	1.901
S(ST)=11783mp	P=429.238m		

SISTEM DE PROIECTIE LOCAL MUN.BUCURESTI
PLAN DE REFERINTA MAREA NEAGRA 1975

N

Legenda

- Limita proprietate liceu
- Gard limita proprietate
- Stalp din beton pentru transport de energie electrica sau iluminat
- Stalp din lemn pentru telefon/telegraf
- Hidrant
- Capac
- Camin de vizitare canal
- Gura de canal la rigola strazii cu grator de scurgere (Golger)
- Cismea cu robinet
- Camera video

Executant: S.C.BBS–ENERGOCAD S.R.L.BUCURESTI, STR.COSTACHE STAMATE,NR.2, Sector 4, Mun. Bucuresti	Data: iunie 2010	BENEFICIAR: PRIMARIA SECTORULUI 6	
	Scara: 1:500		
Director General: Radescu Statie		Continutul planselor: PLAN DE SITUATIE: "SCOALA GENERALA CU CLASELE I–VIII NR.205" Str. Valea Prahovei Nr.1; SECTOR 6, Mun. BUCURESTI	Nr. planse: A–01

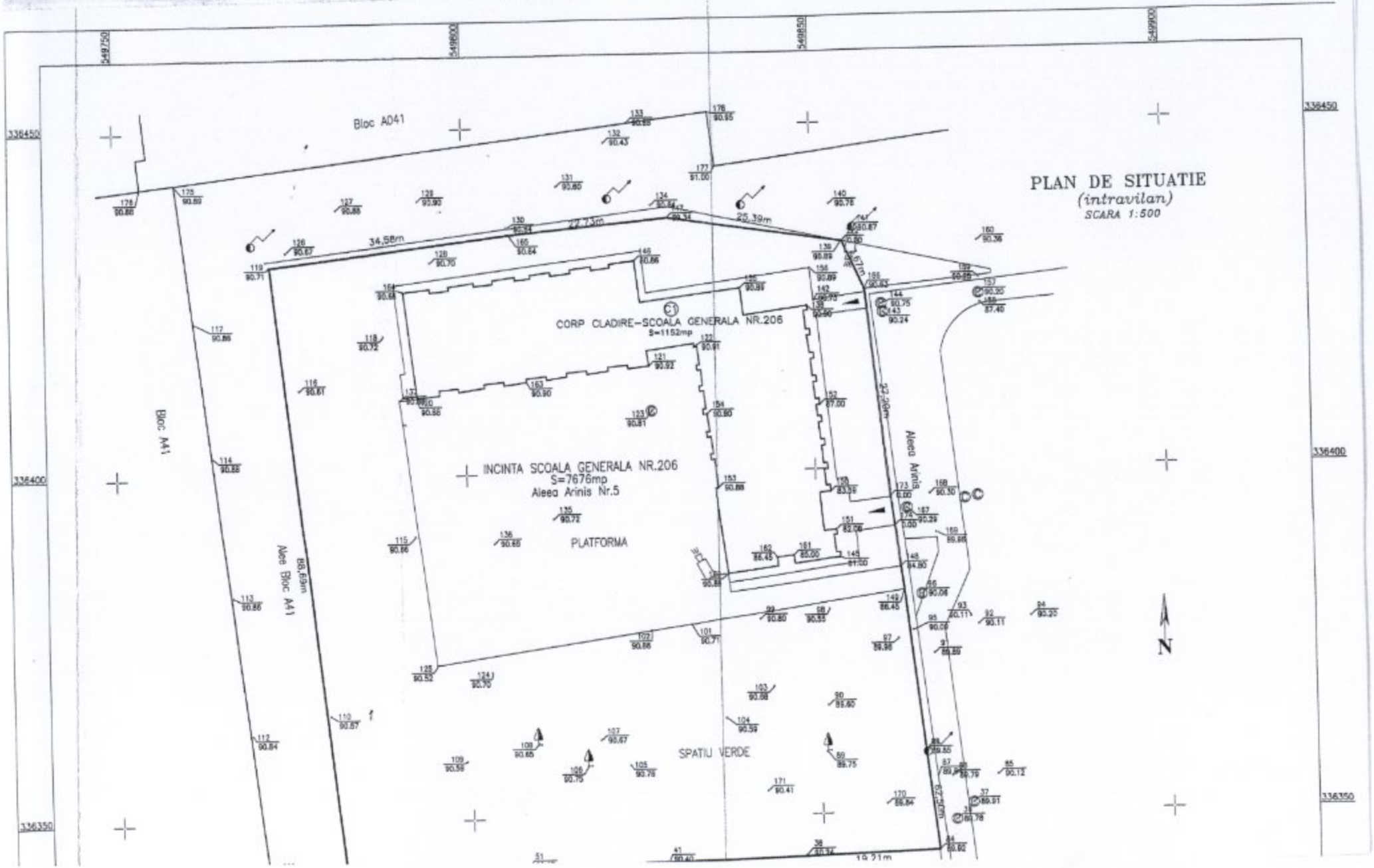
PLAN DE SITUATIE
(intravilan)
SCARA 1:500
Bloc A041
Bloc A41
Alee Bloc A41
Aleea Arinis
CORP CLADIRE-SCOALA GENERALA NR.206
S=1152mp
INCINTA SCOALA GENERALA NR.206
S=7676mp
Aleea Arinis Nr.5
PLATFORMA
SPATIU VERDE
34,58m
27,73m
25,39m
22,26m
85,69m
N

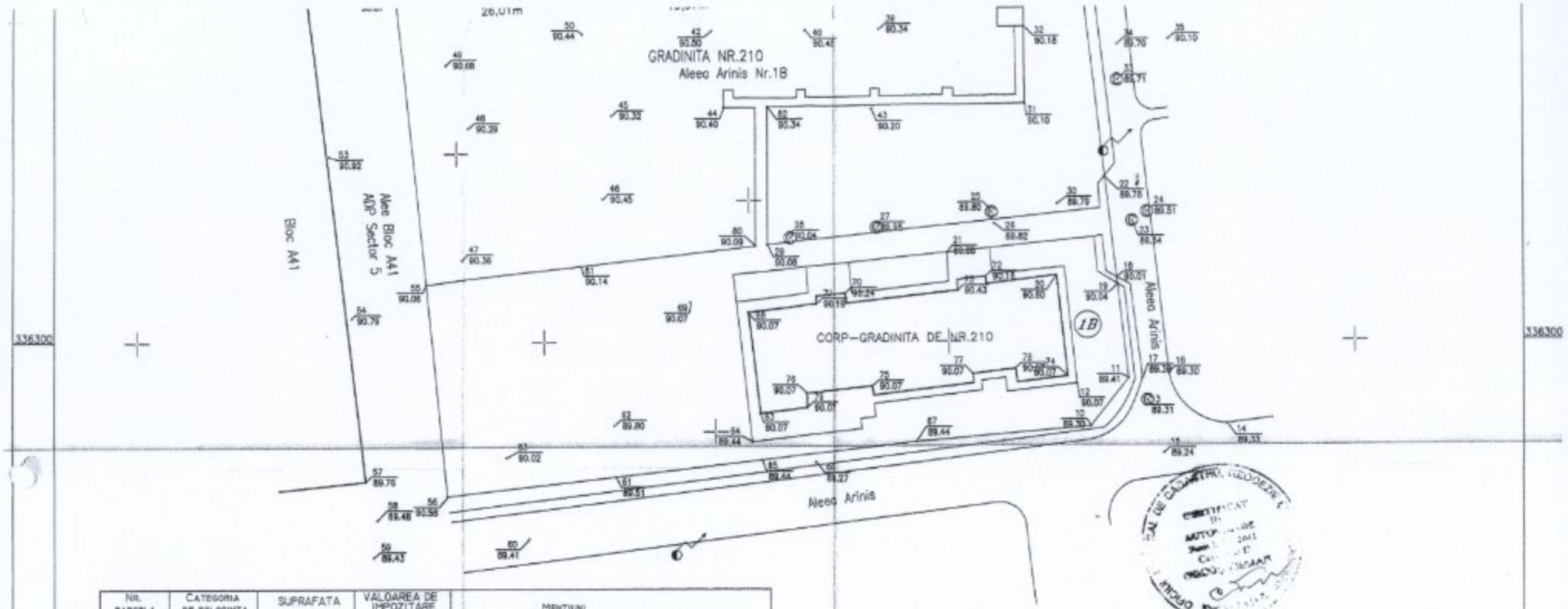

NR. PARCELA	CATEGORIA DE FOLOSINTA	SUPRAFATA (MP)	VALOAREA DE IMPOZITARE (LEI)	MENTIUNI
1	Cc	7676		TEREN AFERENT SCOALA GENERALA NR.206
TOTAL		7676		IMPREJMUIT

B. DATE REFERITOARE LA CONSTRUCTII

COD CONSTRUCTIE	SUPRAFATA CONSTRUITA LA SOL (MP)	VALOAREA DE IMPOZITARE (LEI)	MENTIUNI
C1	1152		CORP-SCOALA GENERALA NR.206
C3			
TOTAL	1152		

INVENTAR COORDONATE

Parcela(ST) INCINTA SCOALA GENERALA NR.206

Nr. Pct.	Coordonate pct.de contur N [m]	E [m]	Lungimi laturi D(i,i+1)
165	549806.637	336434.536	22.725
147	549829.264	336436.648	25.386
139	549854.363	336432.843	0.068
172	549854.430	336432.833	7.668
166	549857.541	336425.824	30.099
173	549860.617	336395.883	4.326
174	549861.190	336391.595	5.956
148	549861.849	336385.676	3.367
149	549862.286	336382.337	38.105
84	549866.534	336344.470	19.206
38	549847.335	336343.953	19.567
41	549827.775	336343.427	19.970
51	549807.812	336342.890	26.010
52	549781.811	336342.190	88.094
119	549772.308	336430.373	34.580
S(ST)=7676mp P=345.727m			

SISTEM DE PROIECTIE LOCAL MUN.BUCURESTI
PLAN DE REFERINTA MAREA NEAGRA 1975

Legenda

- Limita proprietate liceu
- Gard limita proprietate
- Stalp din beton pentru transport de energie electrica sau iluminat
- Stalp din lemn pentru telefon/telegraf
- Hidrant
- Capac
- Camin de vizitare canal
- Gura de canal la rigola strazii cu grator de scurgere (Geiger)
- Clemea cu robinet
- Camera video

Executant: S.C.BBS-ENERGOCAD S.R.L.BUCURESTI, STR.COSTACHE STAMATE,NR.2, Sector 4, Mun., Bucuresti	Data: Iunie 2010	BENEFICIAR: PRIMARIA SECTORULUI 6
	Scara: 1:500	
Director General: Bibiana Statie	Continutul planseei: PLAN DE SITUATIE: "SCOALA GENERALA NR.206"	Nr. planse:

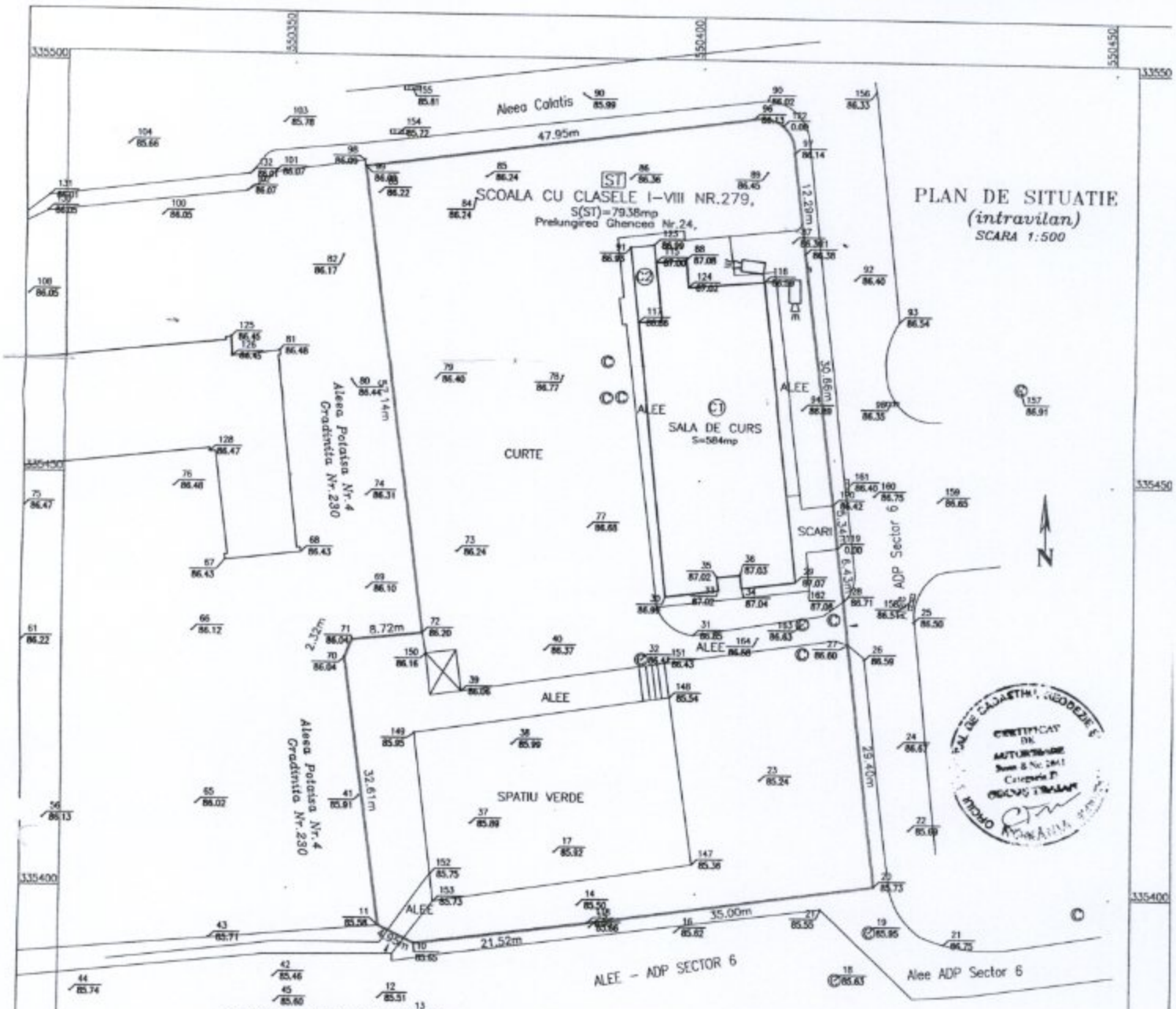

A. DATE REFERITOARE LA TEREN

Nr. parcela	Categoria de folosinta	Suprafata (mp)	Valoarea de impozitare (lei)	Mentiuni
1	Cc	5228		TEREN AFERENT SCOALA GENERALA NR.279
TOTAL		5228		IMPREJMUIT

B. DATE REFERITOARE LA CONSTRUCTII

Cod constructie	Suprafata construita la sol (mp)	Valoarea de impozitare (lei)	Mentiuni
C1	584		C1 SALA DE CURS
C2	26		C2 ANEXA
TOTAL	610		

INVENTAR COORDONATE

Parcela(ST) INCINTA SCOALA CU CLASELE I–VIII NR.279

Nr. Pct.	Coordonate pct.de contur N [m]	E [m]	Lungimi laturi D(i,i+1)
96	550406.057	335494.014	47.947
99	550358.529	335487.690	57.136
72	550366.251	335431.078	8.720
71	550357.581	335430.148	2.322
70	550356.712	335427.995	32.614
11	550361.136	335395.682	4.952
10	550365.630	335393.601	21.516
118	550386.976	335396.300	34.998
20	550421.635	335401.157	29.398
27	550418.217	335430.356	5.253
28	550417.653	335435.579	6.428
119	550416.826	335441.954	5.342
120	550416.295	335447.270	30.656
121	550412.552	335477.697	12.293
97	550411.035	335489.896	3.778
PeArc=122	550409.611	335493.242	3.779
S(ST)=5228mp P=307.134mp			

SISTEM DE PROIECTIE LOCAL MUN.BUCURESTI
PLAN DE REFERINTA MAREA NEAGRA 1975

Legenda

- Limita proprietate liceu
- Gard limita proprietate
- Stalp din beton pentru transport de energie electrica sau iluminat
- Stalp din lemn pentru telefon/telegraf
- Hidrant
- Capac
- Camin de vizitare canal
- Gura de canal la rigola strazii cu grataar de scurgere (Geiger)
- Cismea cu robinet
- Camera video

Executant:
S.C.BBS–ENERGQCAD S.R.L.BUCURESTI
STR.COSTACHE STAMATE,NR.2
Sector 4,Mun. Bucuresti

Data: Iunie 2010
Scara: 1:500

BENEFICIAR:
PRIMARIA SECTORULUI 6

Director General: Bildescu Statie

Continutul planseei
PLAN DE SITUATIE:
SCOALA CU CLASELE I–VIII NR.279,
SFINTII ARHANGHELI MIHAIL SI GAVRIL
Prelungirea Ghencea Nr.24;
SECTOR 6, Mun. BUCURESTI

Nr. plansa: A–01

PLAN DE SITUATIE

(intravilan)

SCARA 1:500

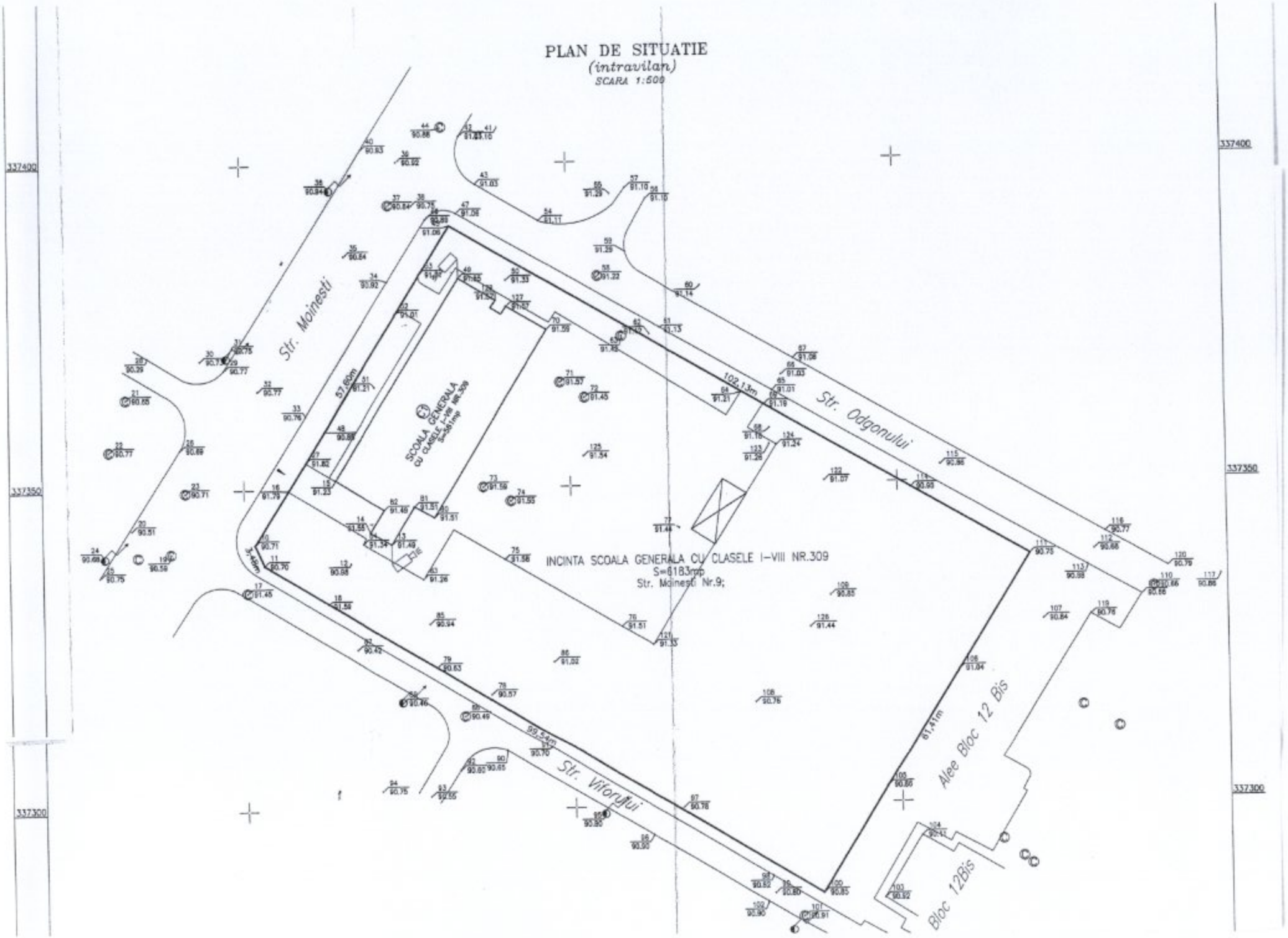

NR. PARCELA	CATEGORIA DE FOLOSINTA	SUPRAFATA (MP)	VALOAREA DE IMPOZITARE (LEI)	MENTIUNI
1	Cc	6183		TEREN AFERENT SCOALA GENERALA NR.309
TOTAL		6183		IMPREJMUIT

B. DATE REFERITOARE LA CONSTRUCTII

COD CONSTRUCTIE	SUPRAFATA CONSTRUITA LA SOL (MP)	VALOAREA DE IMPOZITARE (LEI)	MENTIUNI
C1	581		CORP-SCOALA GENERALA NR.309
TOTAL	581		

INVENTAR COORDONATE

Parcela(ST) INCINTA SCOALA GENERALA CU CLASELE I-VIII NR.309

Nr. Pct.	Coordonate pct.de contur N [m]	E [m]	Lungimi laturi D(i,i+1)
10	550001.616	337341.459	9.830
16	550006.816	337349.801	5.067
27	550009.497	337354.101	5.805
48	550012.482	337358.858	21.126
52	550023.639	337376.785	7.186
53	550027.409	337382.903	8.788
45	550032.076	337390.349	51.693
64	550076.594	337364.075	29.590
114	550102.077	337349.035	20.850
111	550120.033	337338.438	20.871
106	550109.068	337320.680	21.348
105	550097.853	337302.515	19.194
100	550087.769	337286.183	25.200
97	550066.297	337299.373	43.565
79	550029.177	337322.176	19.324
18	550012.712	337331.291	11.409
11	550002.991	337338.263	3.479
S(ST)=6183mp P=324.125m			

PLAN DE REFERINTA MAREA NEAGRA 1975
SISTEM DE PROIECTIE LOCAL MUN.BUCURESTI

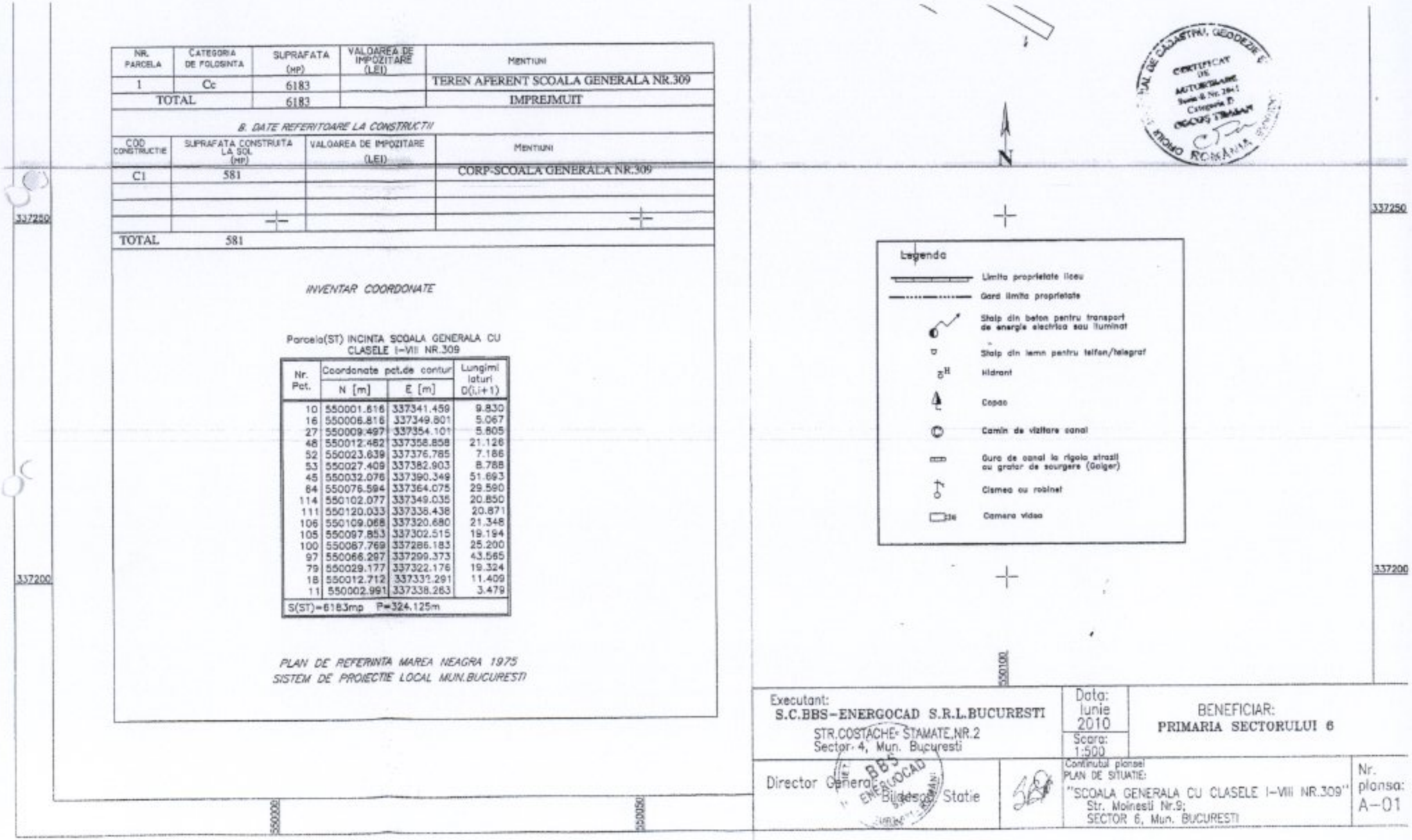

Executant: S.C.BBS-ENERGOCAD S.R.L.BUCURESTI STR.COSTACHE STAMATE,NR.2 Sector 4, Mun. Bucuresti	Data: Iunie 2010 Scara: 1:500	BENEFICIAR: PRIMARIA SECTORULUI 6
Director General: Bildesco Statie	Continutul planselor: PLAN DE SITUATIE: "SCOALA GENERALA CU CLASELE I-VIII NR.309" Str. Molnesti Nr.9; SECTOR 6, Mun. BUCURESTI	Nr. planse: A-01

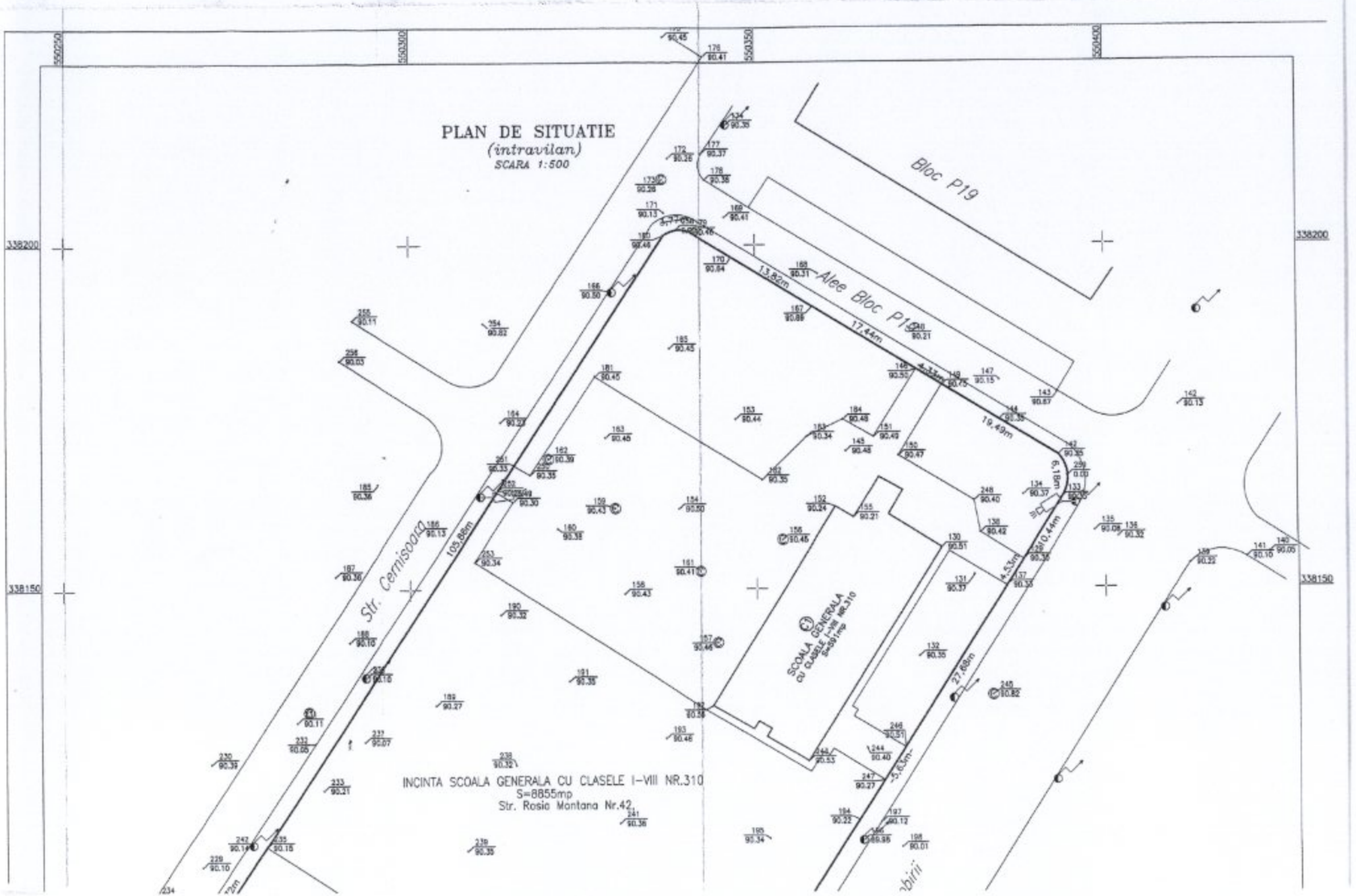
PLAN DE SITUATIE
(intravilan)
SCARA 1:500
Bloc P19
Alee Bloc P19
Str. Cernisoara
SCOALA GENERALA
CU CLASELE I-VIII NR.310
S=591mp
INCINTA SCOALA GENERALA CU CLASELE I-VIII NR.310
S=8855mp
Str. Rosia Montana Nr.42
105,86m
13,82m
17,44m
19,49m
6,18m
10,44m
4,53m
27,68m
5,63m
338200
338150

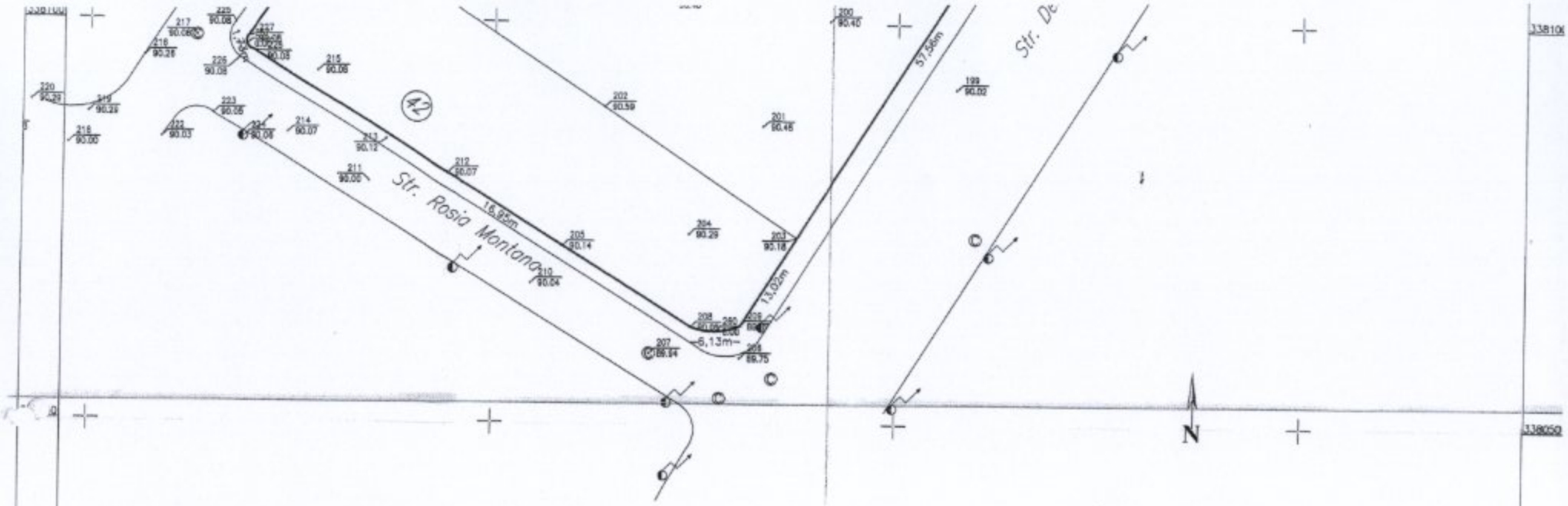

NR. PARCELA	CATEGORIA DE FOLOSINTA	SUPRAFATA (MP)	VALOAREA DE IMPOZITARE (LEI)	MENTIUNI
1	Cc	8855		TEREN AFERENT SCOALA GENERALA NR.310
TOTAL		8855		IMPREJMUIT

B. DATE REFERITOARE LA CONSTRUCTII

COD CONSTRUCTIE	SUPRAFATA CONSTRUITA LA SOL (MP)	VALOAREA DE IMPOZITARE (LEI)	MENTIUNI
C1	591		CORP-SCOALA GENERALA NR.310
TOTAL	591		

INVENTAR COORDONATE

Parcela(ST) INCINTA SCOALA GENERALA CU CLASELE I-VIII NR.310

Nr. Pct.	Coordonate pct.de contur		Lungimi laturi D(i,i+1)
	N [m]	E [m]	
208	550324.607	338062.066	18.849
205	550308.623	338072.056	16.947
212	550294.252	338081.038	28.602
228	550269.997	338096.196	1.056
PeArc=257	550269.198	338096.808	1.056
227	550269.350	338097.803	17.719
235	550279.122	338112.582	105.862
180	550336.785	338201.361	1.974
PeArc=258	550338.575	338202.137	1.974
179	550340.512	338201.902	7.051
170	550346.510	338198.195	13.824
167	550358.269	338190.927	17.444
146	550373.108	338181.756	23.619
142	550393.369	338169.233	3.389
PeArc=259	550394.677	338166.174	3.389
133	550393.823	338162.958	10.435
129	550388.264	338154.114	44.698
194	550364.557	338116.233	50.893
203	550337.848	338073.271	13.021
209	550330.736	338062.238	3.145
PeArc=260	550327.688	338061.545	3.145

S(ST)=8855mp P=388.092m

PLAN DE REFERINTA MAREA NEAGRA 1975
SISTEM DE PROIECTIE LOCAL MUN.BUCURESTI

Legenda

- Limita proprietate ilcau
- Gard limita proprietate
- Stalp din beton pentru transport de energie electrica sau iluminat
- Stalp din lemn pentru telefon/telegraf
- Hidrant
- Capac
- Camin de vizitare canal
- Gura de canal la rigole strazi cu gratar de esurgere (Galger)
- Clamea cu robinet
- Camera video

Executant: S.C.BBS-ENERGOCAD S.R.L.BUCURESTI, STR.COSTACHE STAMATE,NR.2, Sector 4, Mun. Bucuresti	Data: Iunie 2010 / Scara: 1:500	BENEFICIAR: PRIMARIA SECTORULUI 6
Director General: Bildescu Statie	Continutul planseI: PLAN DE SITUATIE: "SCOALA GENERALA CU CLASELE I-VIII NR.310" Str. Rosia Montana Nr.42, SECTOR 6, Mun. BUCURESTI	Nr. plansa: A-01

PLAN DE SITUATIE

(intravilan)

SCARA 1:500

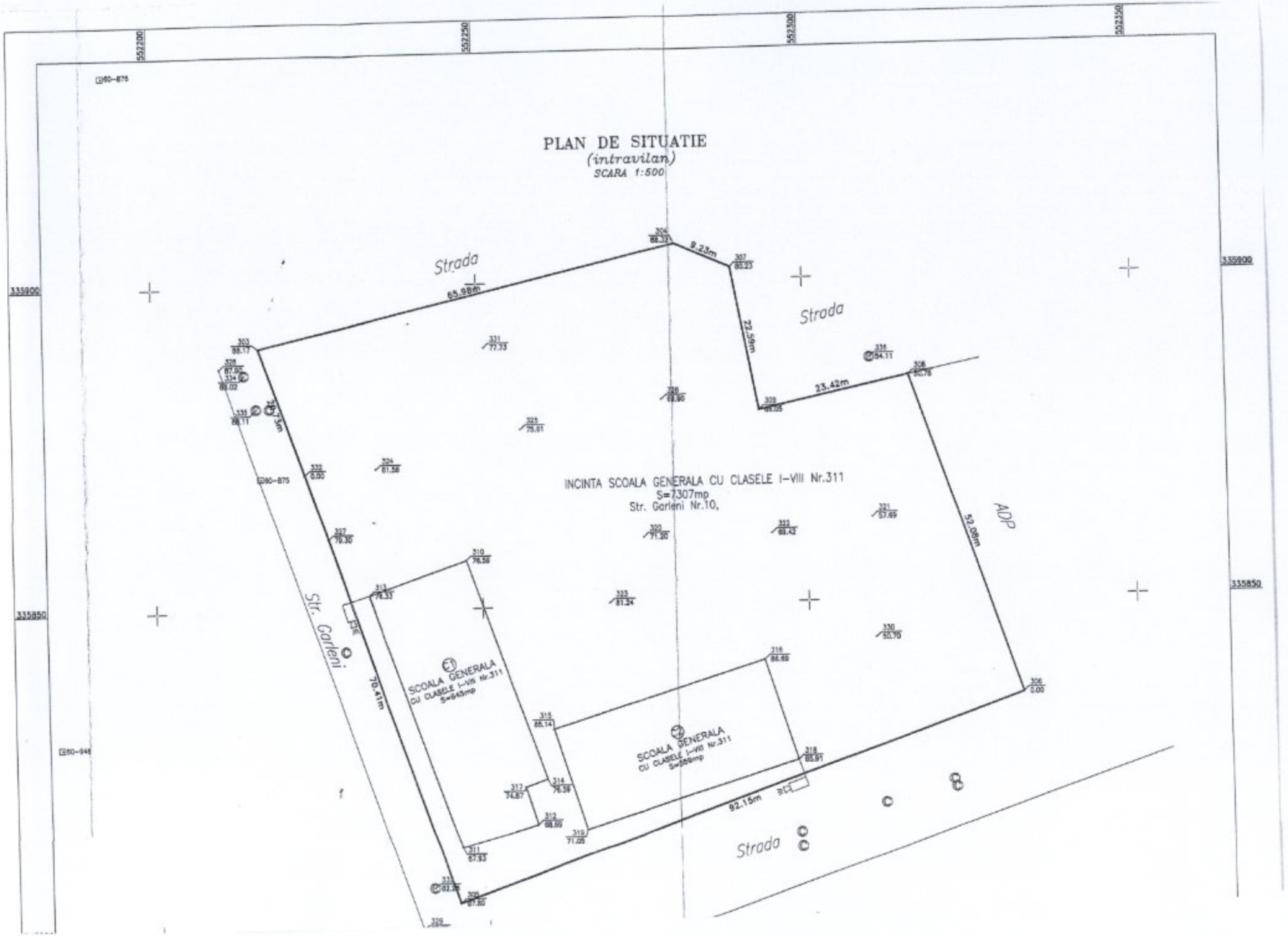

NR. PARCELA	CATEGORIA DE FOLOSINTA	SUPRAFATA (MP)	VALOAREA DE IMPOZITARE (LEI)	MENTIUNI
I	Cc	7307		TEREN AFERENT Sc. Generala Nr.311
TOTAL		7307		IMPREJMUIT

B. DATE REFERITOARE LA CONSTRUCTII

COD CONSTRUCTIE	SUPRAFATA CONSTRUITA LA SOL (MP)	VALOAREA DE IMPOZITARE (LEI)	MENTIUNI
C1	645		CORP-Sc. Generala Nr.311
C2	559		CORP-Sc. Generala Nr.311
TOTAL	1204		

INVENTAR COORDONATE

Parcela(ST) INCINTA SCOALA GENERALA CU CLASELE I-VIII Nr.311

Nr. Pct.	Coordonate pct.de contur		Lungimi laturi D(i,i+1)
	N [m]	E [m]	
305	552245.571	335934.240	70.410
332	552223.096	335970.967	20.733
303	552216.344	335990.570	65.979
304	552280.592	335905.588	9.230
307	552289.028	335901.840	22.594
309	552293.041	335879.605	23.421
308	552315.953	335884.462	52.079
306	552332.416	335935.053	92.148
S(ST)=7306.92mp P=356.596m			

PLAN DE REFERINTA MAREA NEAGRA 1975
SISTEM DE PROIECTIE LOCAL MUN.BUCURESTI

N

Legenda

- Limita proprietate liceu
- Gard limita proprietate
- Stalp din beton pentru transport de energie electrica sau iluminat
- Stalp din lemn pentru telefon/telegraf
- Hidrant
- Copac
- Camin de vizitare canal
- Gura de canal la rigole strazii cu grotar de scurgere (Galger)
- Clapeta cu robinet
- Camera video

335800 335750 335700

552300 552350 552200 552250

Executant: S.C. BBS-ENERGOCAD S.R.L. BUCURESTI, STR. COSTACHE STAMATE NR.2, Sector 4, Mun. Bucuresti	Data: Iulie 2010 / Scara: 1:500	BENEFICIAR: PRIMARIA SECTORULUI 6
Director General: Bildescu Statie	Continutul planseei: PLAN DE SITUATIE: "INCINTA SCOALA GENERALA CU CLASELE I-VIII Nr.311" Str. Garleni Nr.10, SECTOR 6, Mun. BUCURESTI	Nr. planse: A-01

(intravilan)
SCARA 1:500

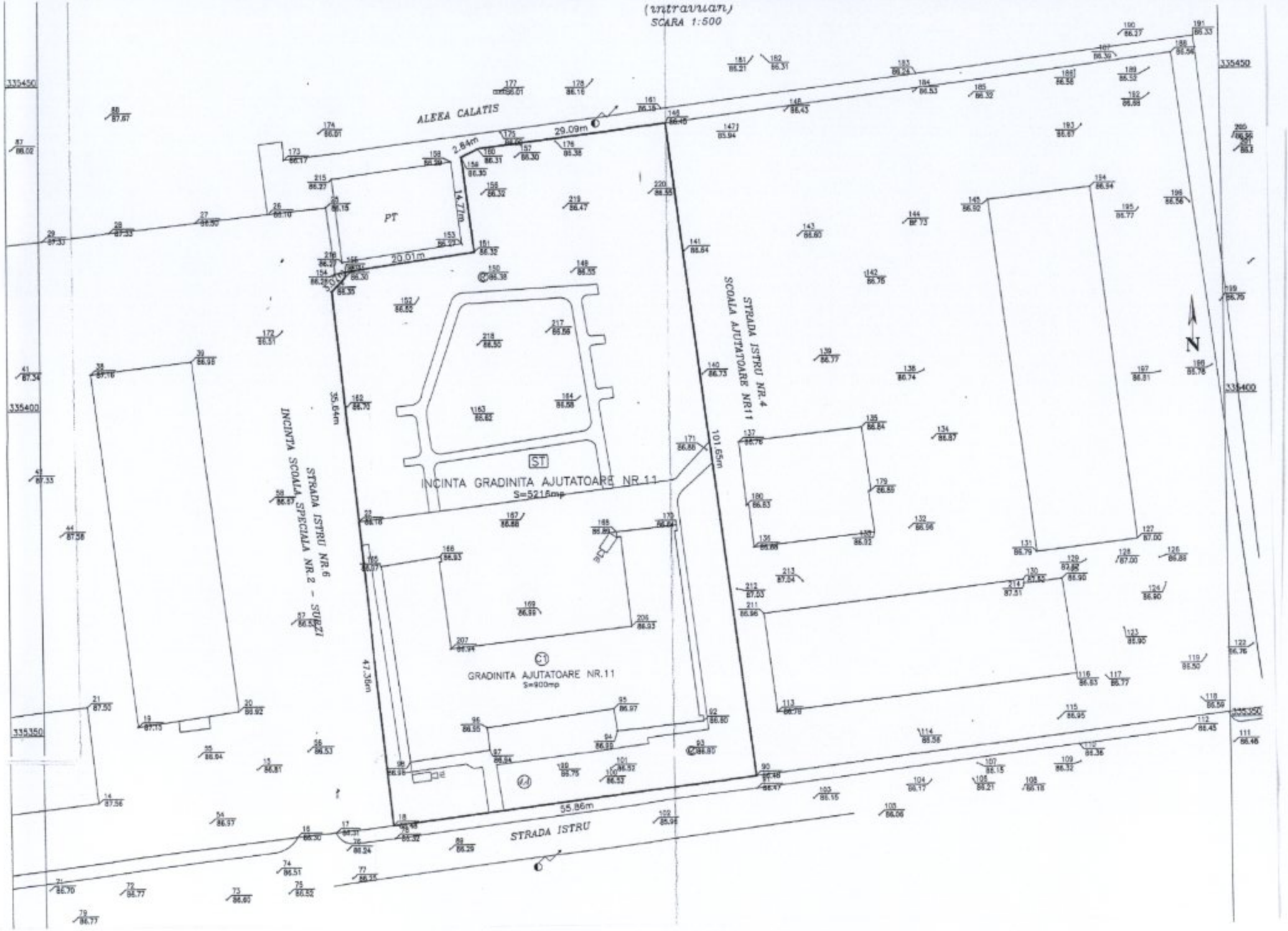

335300

A. DATE REFERITOARE LA TEREN

NR. PARCELA	CATEGORIA DE FOLOSINTA	SUPRAFATA (MP)	VALOAREA DE IMPOZITARE (LEI)	MENTIUNI
1	Cc	5216		TEREN AFERENT GRADINITA AJUTATOARE NR.11
TOTAL		5216		IMPREJMUIT

B. DATE REFERITOARE LA CONSTRUCTII

COD CONSTRUCTIE	SUPRAFATA CONSTRUITA LA SOL (MP)	VALOAREA DE IMPOZITARE (LEI)	MENTIUNI
C1	900		Corp Constructie - Gradinita Ajutatoare
TOTAL	900		

INVENTAR COORDONATE

Parcela(ST) INCINTA GRADINITA AJUTATOARE NR.11

Nr. Pct.	Coordonate pct.de contur N [m]	E [m]	Lungimi laturi D(i,i+1)
18	549861.649	335335.280	55.863
90	549917.089	335342.142	101.646
146	549904.839	335443.047	29.091
160	549875.951	335439.535	2.839
159	549873.419	335438.270	14.772
151	549875.200	335423.606	20.013
155	549855.379	335420.839	0.784
23	549855.379	335420.055	3.073
24	549853.236	335417.852	35.644
22	549856.972	335382.404	47.356
S(ST)=5216mp P=311.081m			

SISTEM DE PROIECTIE LOCAL MUN.BUCURESTI
PLAN DE REFERINTA MAREA NEAGRA 1975

549850 549900

N

Legenda

- Limita proprietate lotu
- Gard limita proprietate
- Stalp din beton pentru transport de energie electrica sau iluminat
- Stalp din lemn pentru telefon/telegraf
- Hidrant
- Capac
- Camin de vizitare canal
- Gura de canal la rigole strazi cu grelar de scurgere (Galger)
- Clemea cu robinet
- Camera video

335300 335250

549950

Executant:
S.C.BBS-ENERGOCAD S.R.L.BUCURESTI
STR.COSTACHE STAMATE,NR.2
Sector 4, Mun. Bucuresti

Data: Iunie 2010
Scara: 1:500

BENEFICIAR:
PRIMARIA SECTORULUI 6

Director General: Eugeniu Stratie

Continutul planselor:
PLAN DE SITUATIE:
"GRADINITA AJUTATOARE NR.11"
Str. Istru Nr.4A, SECTOR 6, Mun. BUCURESTI

Nr. planse: A-01

SCARA 1:500

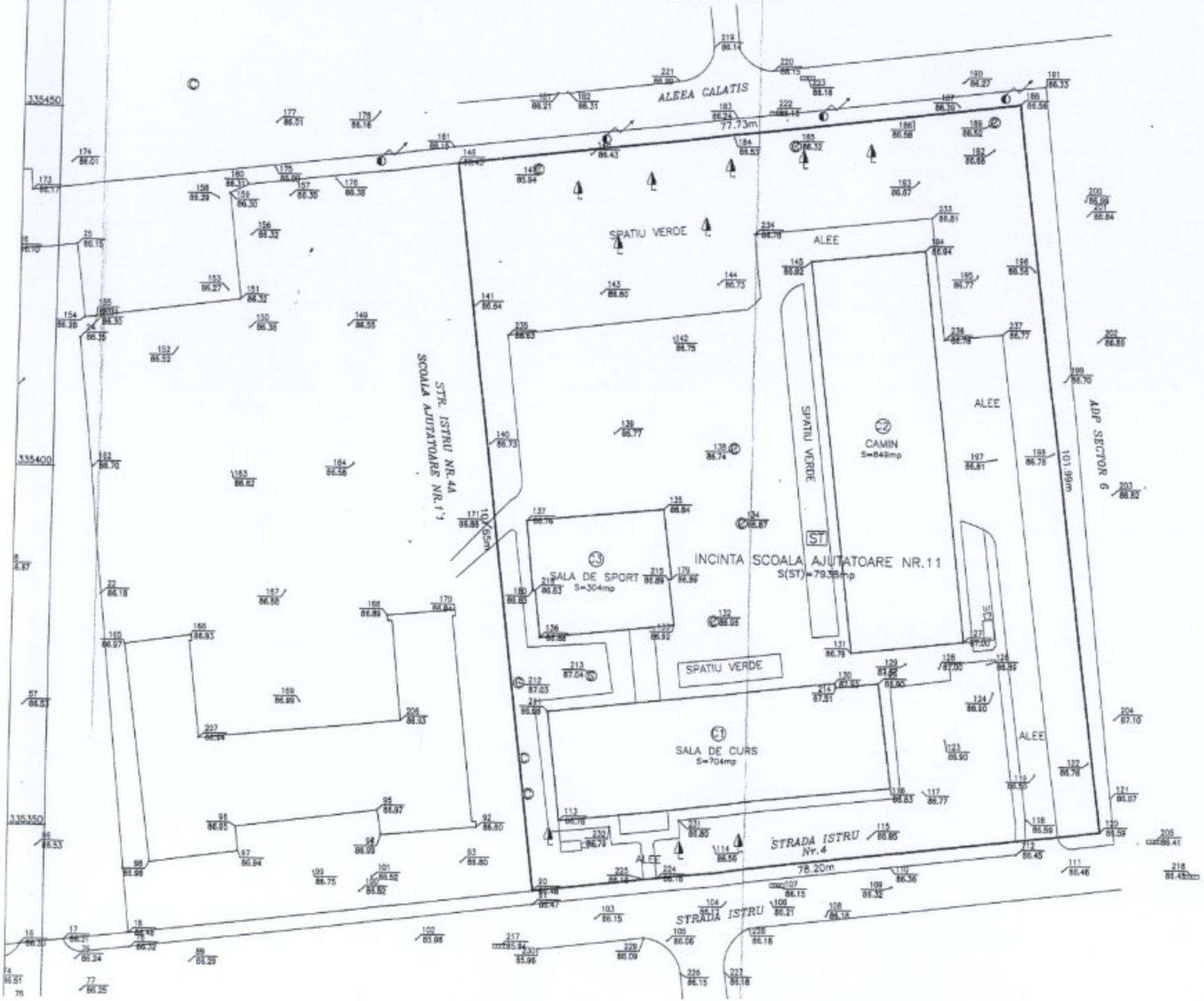
ALEEA CALATIS
77.73m
SPATIU VERDE
ALEE
CAMIN
S=84mp
SPATIU VERDE
ALEE
ADP SECTOR 6
101.99m
STR. ISTRU NR.4A
SCOALA AJUTATOARE NR.11
10x65m
SALA DE SPORT
S=304mp
INCINTA SCOALA AJUTATOARE NR.11
S(ST)=79.35mp
ST
SPATIU VERDE
SALA DE CURS
S=704mp
ALEE
STRADA ISTRU
Nr.4
78.20m
STRADA ISTRU
335450
335400
335350

A. DATE REFERITOARE LA TEREN

Nr. PARCELA	CATEGORIA DE FOLOSINTA	SUPRAFATA (MP)	VALOAREA DE IMPOZITARE (LEI)	MENTIUNI
1	Cc	7938		TEREN AFERENT SCOLII AJUTATOARE
TOTAL		7938		IMPREJMUIT

B. DATE REFERITOARE LA CONSTRUCTII

COD CONSTRUCTIE	SUPRAFATA CONSTRUITA LA SOL (MP)	VALOAREA DE IMPOZITARE (LEI)	MENTIUNI
C1	704		SALA DE CURS
C2	849		CAMIN
C3	304		SALA DE SPORT
TOTAL	1857		

INVENTAR COORDONATE

Parcela(ST) INCINTA SCOALA AJUTATOARE NR.11

Nr. Pct.	Coordonate pct.de contur N [m]	E [m]	Lungimi laturi D(i,i+1)
188	549981.980	335452.615	101.986
120	549994.737	335351.430	78.202
90	549917.089	335342.142	101.646
146	549904.839	335443.047	77.732
S(ST)=7938mp P=359.566m			

SISTEM DE PROIECTIE LOCAL MUN.BUCURESTI
PLAN DE REFERINTA MAREA NEAGRA 1975

335300

335250

549850

549900

549950

550000

Legenda

- Limita proprietate Sceu
- Gard limita proprietate
- Stalp din beton pentru transport de energie electrica sau iluminat
- Stalp din lemn pentru telefon/telegraf
- Hidrant
- Copac
- Camin de vizitare panel
- Gura de canal la rigola strazii cu gratar de scurgere (Golger)
- Clapeta cu robinet
- Camera video

N

CERTIFICAT DE AUTORIZARE Seria B Nr. 2041 Categoria D INGUS TRAIAN

Executant:
S.C.BBS-ENERGOCAD S.R.L.BUCURESTI
STR.COSTACHE STAMATE,NR.2
Sector 4, Mun. Bucuresti

Director General: Ecildescu Statie

Data: Iunie 2010

Scara 1:500

BENEFICIAR:
PRIMARIA SECTORULUI 6

Continutul planseei
PLAN DE SITUATIE:
SCOALA AJUTATOARE NR.11
Str. Istru Nr.4, SECTOR 6, Mun. BUCURESTI

Nr. plansa: A-01

PLAN DE SITUATIE

(intravilan)

SCARA 1:500

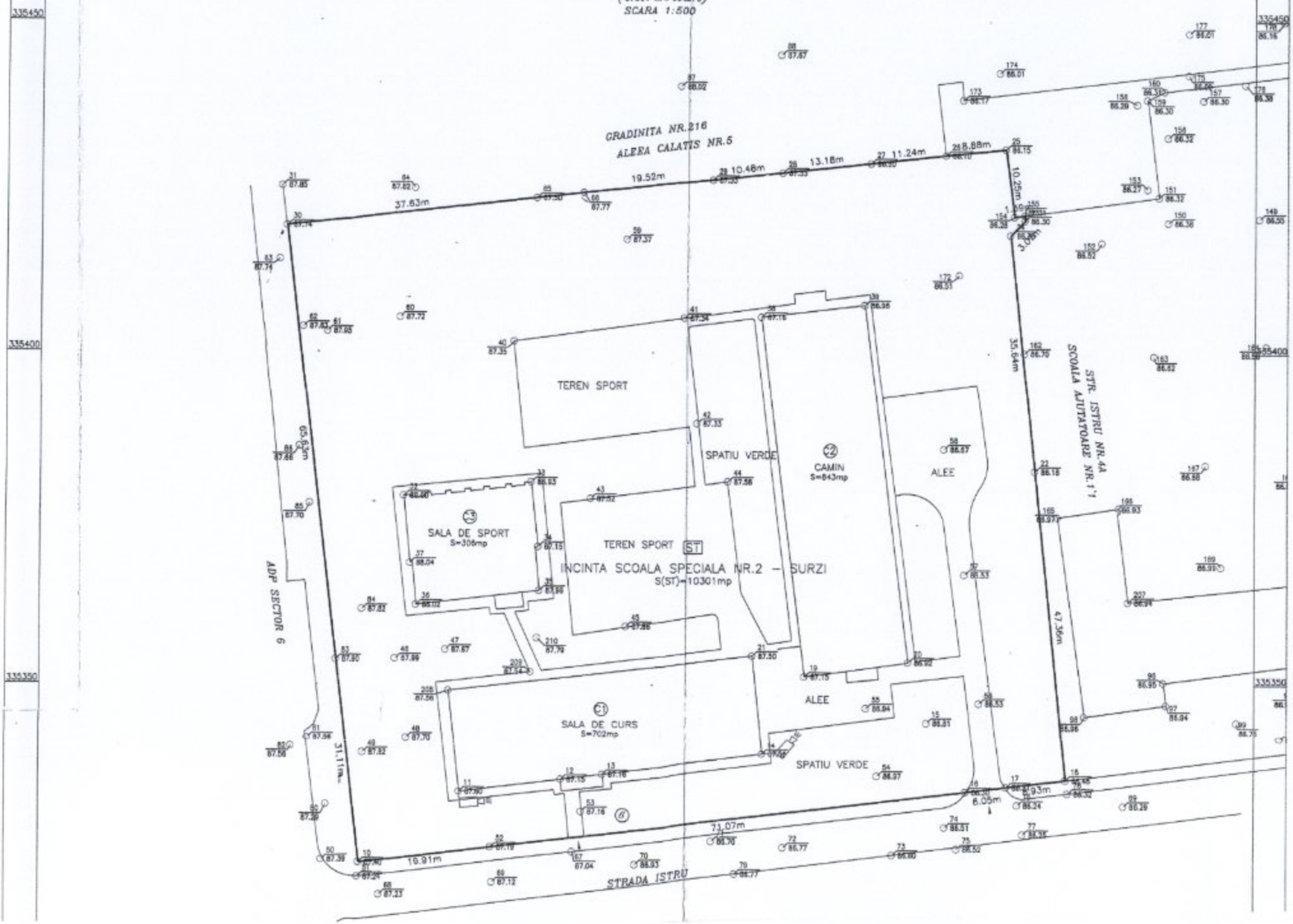

335300

A. DATE REFERITOARE LA TEREN

Nr. parcela	Categoria de folosinta	Suprafata (mp)	Valoarea de impozitare (lei)	Mentiuni
1	Cc	-		TEREN AFERENT LICEULUI
TOTAL		-		IMPREJMUIT

B. DATE REFERITOARE LA CONSTRUCTII

Cod constructie	Suprafata construita la sol (mp)	Valoarea de impozitare (lei)	Mentiuni
C1	702		SALA DE CURS
C2	843		CAMIN
C3	306		SALA DE SPORT
TOTAL	1851		

INVENTAR COORDONATE

Parcela(ST) INCINTA SCOALA SPECIALA NR.2 – SURZI

Nr. Pct.	Coordonate pct.de contur N [m]	E [m]	Lungimi laturi D(i,i+1)
10	549756.420	335322.893	19.909
52	549776.192	335325.221	71.068
16	549846.773	335333.529	6.053
17	549852.784	335334.237	8.928
18	549861.649	335335.280	47.356
22	549856.972	335382.404	35.644
24	549853.236	335417.852	3.073
23	549855.379	335420.055	0.784
155	549855.379	335420.839	1.588
154	549853.805	335420.827	10.250
25	549852.491	335430.792	8.884
26	549843.654	335429.882	11.239
27	549832.480	335428.679	13.162
28	549819.374	335427.268	10.477
29	549808.957	335426.147	19.519
66	549789.550	335424.057	6.949
65	549782.646	335423.267	37.630
30	549745.260	335418.989	65.633
83	549752.831	335353.794	31.109
S(ST)=10301mp P=409.272m			

SISTEM DE PROIECTIE LOCAL MUN.BUCURESTI
PLAN DE REFERINTA MAREA NEAGRA 1975

549750 549800

N

Legenda

- Limita proprietate liceu
- Gard limite proprietate
- Stalp din beton pentru transport de energie electrica sau iluminat
- Stalp din lemn pentru telefon/telegraf
- Hidrant
- Capac
- Camin de vizitare canal
- Gura de canal la rigola strazii cu grataar de scurgere (Galger)
- Clemea cu robinet
- Camera video

335300 335250 549950

Executant: S.C.BBS-ENERGOCAD S.R.L.BUCURESTI STR.COSTACHE STAMATE,NR.2 Sector: 4, Mun. Bucuresti	Data: Iunie 2010 Scara: 1:500	BENEFICIAR: PRIMARIA SECTORULUI 6
Director General: Ing. Bildescu Statie	Continutul planseI: PLAN DE SITUATIE: "SCOALA SPECIALA Nr.2 SURZI" Str. Istru Nr.6, SECTOR 6, Mun. BUCURESTI	Nr. planse: A-01

A. DATE REFERITOARE LA TEREN

NR. PARCELA	CATEGORIA DE FOLOSINTA	SUPRAFATA (MP)	VALOAREA DE IMPOZITARE (LEI)	MENTIUNI
1	Cc	7288		TEREN AFERENT GRADINITA 218
TOTAL		7288		IMPREJMUIT

B. DATE REFERITOARE LA CONSTRUCTII

COD CONSTRUCTIE	SUPRAFATA CONSTRUITA LA SOL (MP)	VALOAREA DE IMPOZITARE (LEI)	MENTIUNI
C1	961		CORP - GRADINITA 218
TOTAL	961		

INVENTAR COORDONATE

Parcela(ST) INCINTA GRADINITA DE COPII NR.218

Nr. Pct.	Coordonate pct.de contur N [m]	E [m]	Lungimi laturi D(i,i+1)
126	549745.260	335418.989	10.109
11	549744.098	335429.031	3.736
10	549743.669	335432.742	48.134
41	549738.136	335480.557	6.513
57	549744.589	335481.457	7.143
58	549744.436	335488.598	95.264
76	549839.091	335499.352	6.268
81	549845.319	335500.060	5.177
82	549845.660	335494.911	0.552
78	549845.309	335494.871	13.333
79	549846.679	335481.609	11.982
85	549847.909	335489.710	22.746
88	549850.247	335447.084	8.550
89	549841.819	335445.645	15.869
98	549843.654	335429.882	11.239
99	549832.480	335428.679	13.182
100	549819.374	335427.268	10.477
101	549808.957	335426.147	19.519
86	549789.550	335424.057	6.949
65	549782.646	335423.267	20.172
16	549762.605	335420.974	17.458
S(ST)=7288mp P=354.353m			

SISTEM DE PROIECTIE LOCAL MUN.BUCURESTI
PLAN DE REFERINTA MAREA NEAGRA 1975

335350
335300
549750
549800
549950

N

Legenda

- Limita proprietate liceu
- Gard limita proprietate
- Stalp din beton pentru transport de energie electrica sau iluminat
- Stalp din lemn pentru telefon/telegraf
- Hidrant
- Capac
- Camin de vizitare canal
- Gura de canal la rigola strazii cu grator de scurgere (Gaiger)
- Clemea cu robinet
- Camera video

Executant: S.C.BBS-ENERGOCAD S.R.L.BUCURESTI STR.COSTACHE STAMATE,NR.2 Sector 4, Mun. Bucuresti	Data: Iunie 2010 Scara: 1:500	BENEFICIAR: PRIMARIA SECTORULUI 6
Director General: Bildescu Statie	Continutul planseei: PLAN DE SITUATIE: "GRADINITA DE COPII NR.218" Aleea Calatis Nr.5, SECTOR 6, Mun. BUCURESTI	Nr. planse: A-01