

INVENTARUL BUNURILOR CE APARTIN DOMENIULUI PUBLIC PENTRU CARE ESTE ÎNSCRIS ÎN CARTEA FUNCIARĂ DREPTUL DE PROPRIETATE ÎN FAVOAREA MUNICIPIULUI BUCUREȘTI ȘI AFLATE ÎN ADMINISTRAREA CONSILIULUI LOCAL SECTOR 4


Nr. Crt.	Cod clasificare	Denumirea bunului	Elemente de identificare descriptive				Vecini	Anul dobândirii, după caz, al dării în folosință	valoarea inventar -ron-	Denumire act proprietate sau alte acte doveditoare	Situația Juridică			Observații	Număr Carte Funciară	Închelare de Intabulare	nr. cadastral	
			Elemente de identificare descriptive	Tip arteră	Adresă						Tip act	nr./data	Emitent					
					Nr. poștal	Sector												
1		teren	S = 10852 mp	Str.	Secerei	102-104	4	N: IE 211484 E: str. Secerei S: IE 207036 V: IE 211484 IE: 208373 IE: 207008	2018		Contract de schimb HCGMB HCGMB	notarial Hotărâre Hotărâre	710/16.06.2008 584/22.11.2017 117/22.02.2018	BNP Andrei Aurel Jean Consiliul General al Municipiului București Consiliul General al Municipiului București	Referat de Admitere nr.21048/22.03.2018	228961		
2		Complex Progresul	Complex Comercial agroalimentar P + 1E ; teren S = 2184 mp; construcție S = 836 mp	Șos.	Giurgului	94	4	N: alee E: șos. Giurgului S: str. Vergei V: IE 201336	2006 - teren 2011 - construcție	1.939.200 3.220.000	HCGMB HCL54	Hotărâre Hotărâre	138/24.07.2005 22/30.03.2006	Consiliul General al Municipiului București Consiliul Local al Sectorului 4		212862	15091/13.06.2012	212862
3		Piața Sudului	teren S = 10127 mp, construcții: C 3 - spațiu comercial - S = 642 mp C 4 - spațiu comercial - S = 232 mp C 5 - spațiu comercial - S = 475 mp C 6 - spațiu comercial - S = 386 mp C 7 - spațiu comercial - S = 139 mp C 8 - spațiu comercial - S = 230 mp C 10 - spațiu comercial - S = 54 mp C 12 - spațiu comercial - S = 171 mp C 15 - post transformare - S = 10 mp C 16 - magazine metalică - S = 15 mp C 18 - spațiu comercial - S = 1308 mp amenajări Piața Sudului	Str.	Sergent Nițu Vasile	1A	4	N: IE 201442 E: IE 220191 S: IE 220191 V: str. Serg. Nițu Vasile	2005	4.570.734 3.994.632	HCL54 HCL54 HCGMB HCGMB HCL54	Hotărâre Hotărâre Hotărâre Hotărâre	58/2004 66/23.07.2009 115/29.03.2017 239/24.09.2001 309/13.11.2017	Consiliul Local al Sectorului 4 Consiliul Local al Sectorului 4 Consiliul General al Municipiului București Consiliul General al Municipiului București Consiliul General al Municipiului București		215053	75892/12.10.2017	215053
4		Piața Apărătorii Patriei	teren S = 3809 mp, construcții: C 1 - centru comercial (P + 1E) - S = 1990 mp C 2 - spațiu comercial - S = 55 mp C 3 - post transformare - S = 19 mp Amenajări Piața Apărătorii Patriei	Șos.	Berceni	1838	4	N: str. Soldat Ristea Ion E: S: S: IE 205766 str. Frunța Dumitru Dumitru V: Șos. Berceni	2004	2.926.300 5.498.200	HCL54 HCL54 HCGMB	Hotărâre Hotărâre Hotărâre	58/2004 72/30.10.2008 239/24.09.2001	Consiliul Local al Sectorului 4 Consiliul Local al Sectorului 4 Consiliul General al Municipiului București		230314	58548/24.08.2018	230314
5		Piața Progresul - 1	teren S = 6854 mp, construcții: C 1 - complex agroalimentar Progresul (S+P+1E) - S construită la sol = 5816 mp S desf. 12658 mp C 2 - post transformare - 4 mp Amenajări Piața Progresul 1	Șos.	Giurgului	109A	4	N: str. Stoian Militaru E: IE 216127 și alee S: IE 200875 și alee V: șos. Giurgului	2007	5.984.400 32.403.155	HCGMB HCL54 HCL54 HCL54	Hotărâre Hotărâre Hotărâre Hotărâre	239/24.09.2001 58/2004 52/23.03.2018 142/15.06.2017 Protocol 14125/18.06.2007	Consiliul General al Municipiului București Consiliul Local al Sectorului 4 Consiliul Local al Sectorului 4 Consiliul Local al Sectorului 4		230321	59386/28.08.2018	230321
6		Piața Progresul - 2	teren, Piața de Flori S = 342 mp	Șos.	Giurgului	109A	4	N: platformă dale E: alee S: alee V: șos. Giurgului	2007	1.201.061,38	HCGMB HCL54 HCL54	Hotărâre Hotărâre Hotărâre	239/24.09.2001 72/30.10.2008 58/2004 Protocol 14125/18.06.2007	Consiliul General al Municipiului București Consiliul Local al Sectorului 4 Consiliul Local al Sectorului 4		230320	59399/28.08.2018	230320
7		Piața Covasna	teren S = 1157 mp construcții Piața Covasna amenajări Piața Covasna	Alee	Covasna	3bis	4	N: aleea Covasna E: alee S: Clubul Seniorilor V: parcare	2004	466.303,3 496.735,53 34.851,19	HCGMB HCL54 HCL54 HCL54	Hotărâre Hotărâre Hotărâre Hotărâre	239/24.09.2001 58/2004 72/30.10.2008 51/23.03.2018	Consiliul General al Municipiului București Consiliul Local al Sectorului 4 Consiliul Local al Sectorului 4 Consiliul Local al Sectorului 4		230386	58512/24.08.2018	230386
8		teren	teren S = 2200 mp	alee	Terasei	8D	4	N: spațiu verde E: alee S: IE 220393 V: spațiu verde	2018	2.451.570	Contract de vânzare	notarial	1824/06.06.2018	Societatea Profesională Notarială TAMARA GARTIG ȘI ASOCIAȚII		207776	15785/02.03.2018	207776
9		teren	teren S = 408 mp	bd.	Alexandru Obregla	19K	4	N: alee E: alee S: bloc R12 - Aleea Terasei nr.10 V: alee	2018	454.655	Contract de vânzare	notarial	1824/06.06.2018	Societatea Profesională Notarială TAMARA GARTIG ȘI ASOCIAȚII		200795	15786/02.03.2018	200795




10		teren	teren S = 798 mp	bd.	Alexandru Obregia	19F	4	E: alee S: spațiu verde V: bl. M5, M6 - bd. Al. Obregia nr. 17, 19	2018	885.908	Contract de vânzare	notarial	1824/06.06.2018	Societatea Profesională Notarială TAMARA GARTIG ȘI ASOCIAȚII	200798	15787/02.03.2018	200798	
11		teren	teren S = 272 mp	bd.	Alexandru Obregia	7D	4	N: alee E: alee S: Bl. bd. Obregia nr. 15 V: alee	2018	303.127	Contract de vânzare	notarial	1824/06.06.2018	Societatea Profesională Notarială TAMARA GARTIG ȘI ASOCIAȚII	200799	15788/02.03.2018	200798	
12		teren	teren S = 1546 mp	Alee	Terasei	6B	4	N: IE 207776 E: alee S: IE 200748 V: IE 208138	2018	17.834.320	Contract de vânzare	notarial	1406/02.05.2018	Societatea Profesională Notarială TAMARA GARTIG ȘI ASOCIAȚII	220393	30702/03.05.2018	220393	
13		stradă	stradă S = 57699 mp (56929 mp măsurată)	Bd.	Tineretului		4	cuprins între bd. Gheorghe Șincai și Calea Văcărești	2017		HCGMB	Hotărâre	148/11.04.2017	Consiliul General al Municipiului București	225386		225586	
14		stradă	stradă S = 98000 mp	Șos.	Oltenei		4	tronson cuprins între Piața Eroii Revoluției și Calea Văcărești	2017		HCGMB	Hotărâre	148/11.04.2017	Consiliul General al Municipiului București	225592		225592	
15		stradă	stradă S = 117520 mp	Șos.	Oltenei		4	tronson cuprins între Calea Văcărești și Ilmița UAT Sector 4	2017		HCGMB	Hotărâre	148/11.04.2017	Consiliul General al Municipiului București	225599		225599	
16		parc	parc Orășelul Copiilor S = 184848 mp (184744 mp măsurată)	Șos.	Oltenei	15	4	N: IE 200362, IE 202859 E: IE 228732, IE 219507, IE 229135, str. Urcușului S: șos. Oltenei V: IE 212027	2011	243.818.861	HCGMB	Hotărâre	139/30.06.2011	Consiliul General al Municipiului București	209322		209322	
17		teren	suprafață S = 3412 mp	Str.	Turnu Măgurele	5	4	N: Moldovița E: IE 222173 S: str. Turnu Măgurele V: teren liber	2018		HCGMB	Hotărâre	337/14.06.2018	Consiliul General al Municipiului București	222173	53713/03.08.2018	222173	
18		Parcul Lumea Copiilor	teren S = 238079 mp (lot 1 = 242486 mp, lot 2 = 213593 mp)	Str.	Pridvorului	24	4	N: Bd. Tineretului, Palatul Copiilor E: str. Pridvorului S: parc	2001	314.032.370	HCGMB HCGMB	Hotărâre Hotărâre	160/23.08.2001 403/21.12.2016	Consiliul General al Municipiului București Consiliul General al Municipiului București	200586	24078/06.04.2017	200586	
19		teren	teren S = 2380 mp	Str.	Secerei	57	4	N: IE 205150 E: IE 200586 S: IE 200586 V: str. Secerei	2016		HCGMB	Hotărâre	403/21.12.2016	Consiliul General al Municipiului București	205417	33945/16.05.2018	205417	
20		teren	teren S = 6277 mp	Str.	Secerei	53-55	4	N: IE 20586 E: IE 20586 S: IE 205417 V: str. Secerei	2016		HCGMB	Hotărâre	403/21.12.2016	Consiliul General al Municipiului București	205150	22934/29.03.2018	205150	
21	1.6.2	Centru de zi pentru recuperare copii cu dizabilități / Harap Alb	Clădire S+P+3 etaje	stradă	Șoldanului nr 8	80A	4	școala specială nr 6, locuințe tip case	2000	5 028 092.13		HCL	28/25.08.2000 87/13.11.2008	Consiliul Local Sector 4	210933	432523	210933	
22	1.6.2	Centru de plasament Robin Hood	Clădire P+2 etaje	bulevard	Bdul Metalurgiei nr 89	89	4	Circa Polite 26 blocuri de locuințe	2000	2 972 319.95		HCL	39/26.10.2000	Consiliul Local Sector 4	212736	291745	212736	
23	1.6.2	Casa de tip familial Spiridusii	Clădire S+P+1 etaj	stradă	Str Securilor nr 9A	9A	4	blocuri de locuințe	2005	543 900.00		HCL	01.05.2005 234/31.01.2017	Consiliul Local Sector 4	nr.cadastral provizoriu	220266	-	220266
24	1.6.2	Sediul DGASPC	Clădire S+P+3 etaje	stradă	Str Enache Ion nr 1A	1A	4	școala nr 102 locuințe tip casă	1998	3 690 160.10		HCL	31/ 28.09.2000	Consiliul Local Sector 4	219350	31601	219350	
25	1.6.2	Secretariat Comisiil - Registratură	Clădire S+P	șosea	Șos Oltenei nr 252 - 254 bl.151 parter	252 - 254	4	benzinarie Lukoil Intersectia IRA blocuri de locuințe ING/Ralfaisen bank	2003	0		HCL	186/8.05.2008 67/22.04.2003 135/29.08.2013 32501/1.11.2013	Consiliul Local Sector 4	Valoare inclusă în clădirea DGASPC 4	218357-c1-U63	-	218357-c1-U63
26	1.6.2	Centru de zi pt recuperare copii cu dizabilități / c.Neghiniță	Clădire S+P+1	stradă	Str Covasna nr 8	8	4	blocuri de locuințe	1998	2 574 807.60	1998	HCL	32/27.08.1998 234/13.09.2017	Consiliul Local Sector 4	212828	357627	212828	
27	1.6.2	Casa de tip familial Bambi	apartament 85.29 mp	stradă	str.Panselelor nr.1 bl.150 sc.2 ap.56		4	blocuri de locuințe	2004	268 800.00		Contract de vânzare cumpărare	17/08/2004	1504 / notar public	nr.cadastral provizoriu	392014	-	1175/56
28	1.6.2	Casa de tip familial Cuore	apartament 82.98mp	stradă	str Ionescu Gheorghe nr.3 bl.144 sc.1 ap.53 parter	3	4	blocuri de locuințe	2004	243 500.00		Contract de vânzare cumpărare	07/07/2004	1281 / notar public	nr.cadastral provizoriu	425/53	-	425/53
29	1.6.2	Casa de tip familial Gulliver	apartament 104.93 mp	stradă	str Ionescu Gheorghe nr.7 bl.140 sc.1 parter ap.56	7	4	blocuri de locuințe	2004	267,645,03		Contract de vânzare cumpărare	13/08/2004	1485 / notar public	nr.cadastral provizoriu	598/3	-	598/3



30	1.6.2	Casa de tip familial Muschetarii	apartament 83.78 mp	stradă	Str. Soldanului nr.12 bl.159 sc.2 parter ap.55	12	4	blocuri de locuințe	2005	277 799.69		Contract de vanzare cumpărare	23/06/2005	1411 / notar public	43509N	7581	1162/56	
31	1.6.2	Casa de tip familial Magellan	apartament 86.88 mp	stradă	Str Frumușani nr 4 bl 41 sc 1 parter ap 3	4	4	blocuri de locuințe	2004	270 044.86		Contract de vanzare cumpărare	16/09/2004	1878 / notar public	nr.cadastral provizoriu	695/3	-	695/3
32	1.6.2	Casa de tip familial Praslea cel Volnic	apartament 84.59 mp	stradă	Str Anton Bacalbașa nr 17 bl 143 sc 1 et 3 ap 21	17	4	blocuri de locuințe	2004	257 844.52		Contract de vanzare cumpărare	17/08/2004	1503 / notar public	nr.cadastral provizoriu	1982/21	-	1982/21
33	1.6.2	Casa de tip familial Luceafărul	apartament 79.34 mp	stradă	Str Dumitru Samoilă nr 11 bl106 sc1 et8 ap 51	11	4	blocuri de locuințe	2004	280 897.93		Contract de vanzare cumpărare	15/11/2004	2595 / notar public	nr.cadastral provizoriu	415306	-	1843/51
34	1.6.2	Casa de tip familial Steaua Polară	apartament 84.03 mp	stradă	Str Anton Bacalbașa nr 17 bl143 sc 1 parter ap 4	17	4	blocuri de locuințe	2004	270 963.01		Contract de vanzare cumpărare	23/07/2004	1415 / notar public	nr.cadastral provizoriu	1982/4	-	1982/4
35	1.6.2	Casa de tip familial Casa Soarețului	apartament 76.44 mp	stradă	Șos Olteniței nr 254 bl 151 sc 3 et 8 ap 89	254	4	blocuri de locuințe	2005	265 300.00		Contract de vanzare cumpărare	10/08/2005	2499 / notar public	nr.cadastral provizoriu	44586 / N	-	623/89
36	1.6.2	Casa de tip familial Floare de Colț	apartament 79.88 mp	stradă	Șos Olteniței nr 250 bl 148 sc 1 et 3 ap 12	250	4	blocuri de locuințe	2004	273 300.00		Contract de vanzare cumpărare	12/08/2004	1471 / notar public	nr.cadastral provizoriu	3106	-	607/12
37	1.6.2	Casa de tip familial Pistolatului	apartament 81.71 mp	stradă	Str Cătărea Veche nr 8 bl 111/4 sc 1 et 7 ap 45	8	4	blocuri de locuințe	2004	243 645.19		Contract de vanzare cumpărare	10/11/2004	2551 / notar public	nr.cadastral provizoriu	39390	-	1105/45
38	1.6.2	Casa de tip familial Cutezătorii	apartament 84.07 mp	stradă	Str Ionescu Gh nr 11 bl 138 sc 2 parter ap 56	11	4	blocuri de locuințe	2005	260 492.19		Contract de vanzare cumpărare	10/06/2005	1321 / notar public		9754	8964 N	1623/56
39	1.6.2	Casa de tip familial Ram de Măslin	apartament 81.04 mp	stradă	Str Ionescu Gh nr 13 bl 136 sc 2 ap 91	13	4	blocuri de locuințe	2005	250 600.00		Contract de vanzare cumpărare	28/04/2005	3350/notar public		416/91	32315 / N	416/91
40	1.6.2	Casa de tip familial Robinson Crusoe	apartament 78.25 mp	stradă	Aleea Tebea nr 8 bl D12 sc b et 4 ap 20	8	4	blocuri de locuințe	2004	236 484.56		Contract de vanzare cumpărare	12/08/2004	1472 / notar public	nr.cadastral provizoriu	31836	-	2314/20
41	1.6.2	Casa de tip familial Temerarii	apartament 91.78 mp	stradă	Str Luică nr 35A IV/1A sc 2 et 5 ap 87	35A	4	blocuri de locuințe	2005	254 067.25		Contract de vanzare cumpărare	31/05/2005	1190 / notar public		8677	41806	41/87
42	1.6.2	Locuință protejată Alexandru Obregia	apartament 76.12 mp	șosea	Șos. Bercei nr.2 49 bl.128 sc.2 et.1 ap.39	49	4	blocuri de locuințe	2010	253 300.00	Fundația Resso	Contract de donație	18/05/2010	notar public		70621	417882	71/39
43	1.6.2	Centrul Social Multifuncțional Degețca	Cădire S+P+1etaj	alee	Aleea Mirea Miora Luiza nr 1A	1A	4	Inspectoratul școlar sector 4 Direcția antitrag sector 4 blocuri de locuințe	2010	4 080 013.99		HCL	127/28.08.2003 103/27.10.2005 17/25.02.2010 1638/2.02.2011 176/28.11.2013	Consiliul Local Sector 4	nr.cadastral provizoriu	220281	-	220281
44	1.6.2	Centrul Social Multifuncțional Mica Sireniță	Cădire S+P+1etaj	alee	Aleea Emil Racoviță nr 2B	2B	4	blocuri de locuințe	2010	2 438 650.00		HCL	127/28.08.2003 17/25.02.2010	Consiliul Local Sector 4		213065	133669	213065
45	1.6.2	Centrul Social Multifuncțional Micii Magicieni	Cădire S+P+1etaj	stradă	Str Izvorul Mureșului nr 4	4	4	blocuri de locuințe	2010	2 299 581.00		HCL	127/28.08.2003 17/25.02.2010	Consiliul Local Sector 4		219349	31599	219349
46	1.6.2	Centrul Social Multifuncțional Dumbrava Minunată	Cădire S+P+1etaj	stradă	Str.Stolan Militaru nr.84	84	4	Grădinița Ciuperca Școala gimnazială George Bacovia circa 16 polite blocuri case tip locuințe	2010	2 206 000.00		HCL	186/8.06.2008 17/25.02.2010 135/29.08.2013	Consiliul Local Sector 4	nr.cadastral provizoriu	220248	-	220248
47	1.6.2	Centrul Social Multifuncțional Școala Roșie	Cădire S+P	stradă	Str.Tohani nr.1	1	4	grădinița Tohani nr17 blocuri de locuințe	2010	1 640 100.00		HCL	17/25.02.2010 176/28.11.2013	Consiliul Local Sector 4	nr.cadastral provizoriu	218106	-	218106
48	1.6.2	Centrul Social Multifuncțional Crăiasa Zăpezii	Cădire S+P+1etaj	stradă	Str.Oțelilor nr.8	8	4	Circa 14 Polite școala nr 79 locuințe tip casă	2010	1 809 600.00		HCL	14/27.01.2005 17/25.02.2010 48/31.01.2012 24/26.02.2004 63/29.04.2004 61/25.09.2008 233/13.09.2017	Consiliul Local Sector 4		219427	31602	219427
49	1.6.2	Centrul de Îngrijire și Asistență nr 1	Cădire S+P+1etaj	alee	Aleea Reșița D nr 9	09	4	Școala gimnazială Ionel Teodorescu blocuri - case tip locuință	2003	4 236 241.00		HCL		Consiliul Local Sector 4		211040	461044	211040




50	1.6.2	Anexă Servicii Comunitare Harap Alb	clădire parter	stradă	Șos. Șoldanului 80	80A	4	Centrul de zi pentru recuperare copii cu dizabilități Harap Alb	2008	2 005 330.90		HCL	87/13.11.2008	Consiliul Local Sector 4		210933CB	A1.8	210933CB
51	1.6.2	Serviciul Prevenire marginalizare socială IMGB	Clădire S+P+1etaj	bulevard	Bdul Metalurgiei nr 89	89	4	Colegiul tehnic Miron Niculescu case tip locuință	2013	2 026 952.99		HCL	37/18.02.2013 234/13.09.2017	Consiliul Local Sector 4		74149	291745	10839
52	1.6.2	Adăpost de noapte pentru persoane adulte	Clădire P+3etaje+mansardă	stradă	Str Târziu Frumos nr 24	24	4	Complex blocuri tipografie parc	2014	3 430 846.29		HCL	26/27.02.2016 63/30.04.2014	Consiliul Local Sector 4		222299	48158	222299
53	1.6.2	Teren comuna Bercenti	teren	șosea drum	Com.Bercenti Sola 15 parcela 648, T18	49	IF	Case și terenuri	2010	2 533.00	Fundația Resso	Contract de donație	18/02/2010	19904 / notar public		15	19904	95/1
54	1.6.2	Centrul de zi pentru dezvoltarea deprinderilor de viață independentă pentru persoane cu dizabilități	parter de bloc	șosea	Șos Otteniței nr 188	188	4	benzinaria OMV complex de blocuri intersecția Sudului	2013	352 800.00		HCL	28/27.02.2014 13/31.01.2013	Consiliul Local Sector 4	nr.cadastral provizoriu	216968	-	216968
55			teren S = 11051 mp	Șos.	Vitan Bărești	20	4	N: IE 220293 E: șos. Vitan Bărești S: IE 212722 V: IE 219054	2002		HCGMB HCGMB HCGMB	Hotărâre Hotărâre Hotărâre	244/31.10.2002 2/18.01.2017 45/28.02.2011	Consiliul General al Municipiului București Consiliul General al Municipiului București Consiliul General al Municipiului București	din suprafața totală de 12673 mp s-a scăzut suprafața de 1622 mp reprezentând suma suprafețelor construite la sol ale celor două construcții realizate (C1=547 mp; C2=1075 mp)	218567		218567
56		Direcția Generală de Impozite și Taxe Locale Sector 4	construcție S=411,32 mp terasă S=81,50 mp curte S=168,00 mp	str.	Nițu Vasile	50-54	4	N: Complex Comercial E: alee S: alee V: aleea Mirea Mioara Lulza	1999		HCGMB	Hotărâre	221/16.09.1999	Consiliul General al Municipiului București		213712		213712
57		Casa de Căsătorii Sector 4	imobil compus din teren S = 750 mp și construcție	str.	Gramont	26	4	N: str. Gramont E: imobil str. Gramont nr. 28 S: imobil str. Episcop Chesariie nr.13 V: str. Episcop Chesariie	1998		HCGMB	Hotărâre	255/26.11.1998	Consiliul General al Municipiului București		228047		228047
58	1.6.2	Colegiul Național "Mihai Eminescu"	Liceu	Strada	George Georgescu	2	4	N: Strada Mitropolit Antim Ivreanul V: Intrarea Eliza Moroiu S-E: Strada George Georgescu	1985	7 128 174.07	Protocol nr. 3863 /13.12.2006	Dispoziție nr. 242	05.03.2002	Municipiul Bucuresti		226328	Încheiere Nr. 77371 21.12.2016	226328
59	1.6.4	Colegiul Național "Ion Creangă"	Liceu	Strada	Cuza-Vodă	51	4	N: Strada Mihnea Vodă V: Secția 14 Poliție S: Școala Gimnazială Nr 79 E: Mânăstirea "Radu Vodă"	1972	4 226 750.47	Protocol nr. 1715 / 11.12.2006	HG 945	1990	ISMB		228960		228960
60	1.6.4	Colegiul Național "Gheorghe Șincai"	Liceu	Calea	Șerban Vodă	167	4	N: Strada Lânăriei V: Calea Șerban Vodă S: Cala Șerban Vodă E: Bulevardul Dimitrie Cantemir	1928		Protocol nr. 1758 /11.12.2006	PV NR. 41005	10.10.1946	Municipiul Bucuresti	Împrejmuit cu gard beton.	226228	Încheiere Nr. 77376 21.12.2016	226228-C1
61		Colegiul Național "Gheorghe Șincai" - Sală Sport	Sală Sport	Calea	Șerban Vodă	167	4	N: Strada Lânăriei V: Calea Șerban Vodă S: Cala Șerban Vodă E: Bulevardul Dimitrie Cantemir	1928						Împrejmuit cu gard beton.	226228		226228-C2
62	1.6.2	Colegiul Național De Arte "Dinu Lipatti"	Liceu	Strada	Principatele Unite	63	4	N: Strada Principatele Unite V: Strada 11 Iunie S: Strada Ipotești E: Strada Titus	1950	609 424.62	Protocol 3235 din 11.12.1996	Decizia 813	02.10.1996	ISMB		IE 229044		IE 229044




63		Colegiul Național De Arte "Dinu Lipatti" - Cămin	Cămin	Strada	Principatele Unite	63	4	N: Strada Principatele Unite V: Strada 11.Iunie S: Strada Ipotești E: Strada Titus	1978						IE 229044	IE 229044		
64	1.6.4	Liceul Tehnologic "Mircea Vulcănescu"	Liceu	Strada	Izvorul Crișului	4	4	N: Grădinița Nr 225 V: Școala Gimnazială Nr 129 (cu grădiniță) S: Strada Izvorul Crișului E: Strada Izvorul Mureșului	1979	6 982 317.67	Protocol 390 din 11.12.2006	Declație nr. 570	25.03.1990	ISMB	Teren împrejmuit cu gard de metal cu fundație de beton.	228666	Încheiere Nr. 94601 15.10.2017	228666
65	1.6.4	Liceul Tehnologic De Metrologie "Traian Vuia" Corput 1	Liceu	Șoseaua	Vitan Bărești	11	4	N: Intrarea Vulturului V: Șoseaua Vitan-Bărești S: Altea Metrologiei E: Liceul Tehnologic Adventist "Ștefan Demetrescu"	1962	18 920 604.00	Protocol 406 din 12.12.2006	Declație nr. 2334	27.08.1962	Comitetul Executiv al Sfatului Popular al Capitalei		209715	Încheiere Nr. 60303 15.10.2017	209715-C1
66		Colegiul Tehnic "Miron Nicolescu"	Liceu	Bulevardul	Metalurgiei	89	4	N: Strada Măceșului V: Drumul Creșterilor S: Bulevardul Metalurgiei E: Șoseaua Bercei	1971		Protocol 4399/11.12.2006	HCG NR. 151	20.07.2001	PMB		228660	228660	
67	1.6.4	Colegiul Tehnic "Miron Nicolescu" - Atelier	Atelier	Bulevardul	Metalurgiei	89	4	N: Strada Măceșului V: Drumul Creșterilor S: Bulevardul Metalurgiei E: Șoseaua Bercei	1971	15 250 361.00						228660	228660	
68		Colegiul Tehnic "Miron Nicolescu" - Sală Sport	Sală Sport	Bulevardul	Metalurgiei	89	4	N: Strada Măceșului V: Drumul Creșterilor S: Bulevardul Metalurgiei E: Șoseaua Bercei	1971							228660	228660	
69		Liceul Tehnologic "Dacia"	Liceu	Strada	Căpt. Grigore Marin	42-44	4	N: Șoseaua Olteniței V: Strada Caporal Marin Grigore S: Strada Orgu Tănase E: Strada Teascului	1971		Protocol nr. 2531/11.12.2006					213442	213442-C1	
	1.6.4	Liceul Tehnologic "Dacia" - Cantină	Cantină	Strada	Căpt. Grigore Marin	42-44	4	N: Șoseaua Olteniței V: Strada Caporal Marin Grigore S: Strada Orgu Tănase E: Strada Teascului	1971	10 179 562.99						213442	Încheiere Nr. 72155 08.10.2018	213442-C2
71		Liceul Tehnologic "Dacia" - Ateliere	Atelier	Strada	Căpt. Grigore Marin	42-44	4	N: Șoseaua Olteniței V: Strada Caporal Marin Grigore S: Strada Orgu Tănase E: Strada Teascului	1971							213442	213442-C3	
72		Liceul Tehnologic "Dacia" - Sală Sport	Sală Sport	Strada	Căpt. Grigore Marin	42-44	4	N: Șoseaua Olteniței V: Strada Caporal Marin Grigore S: Strada Orgu Tănase E: Strada Teascului	2010	4 050 298.36	Protocol	2876	23.04.2009	Compania Națională de Investiții		213442	213442	
73	1.6.2	Seminarul "Teologic Ortodox"	Liceu	Strada	Radu Vodă	24A	4	N: Mănăstirea Radu Vodă V: Școala Gimnazială Nr 79 S: Bulevardul Mărășești E: Strada Radu Vodă	2004	4 912 701.42	Protocol 439 / 11.10.2002	OM nr. 4049	26.06.2001	ISMB		IE 211977	IE 211977	
74	1.6.4	Colegiul Romano Catolic "Sfântul Iosif"	Liceu	Șosea	Olteniței	3-7	4	N-V-E: Cimitirul Bellu Catolic S: Șoseaua Olteniței	2004	11 169.07	Protocol 537/06.11.2002	Aviz nr. 180	31.07.1991	PMB		214095	Încheiere Nr. 23198	214095




75	1.6.4	Liceul Teologic Penticostal "Emanuel"	Liceu	Strada	Cuza Vodă	116	4	N: Strada Alexandru Bălășanu V: Strada Drumea Rădulescu S: Strada Lăndriei E: Strada Cuza Vodă		Protocol 256/17.09.2002	Declarație spatiu pt. liceu	06.10.2004	Misiunea Centrul Creștin Emanuel	221679	Încheiere Nr. 72163 08.10.2018	221679		
76	1.6.4	Școala Gimnazială "Ionel Teodoreanu" (Fosta Șc. 36)	Școală	Strada	Coștila	2	4	N: Strada Grădiștea V: Aleea Reșița D S: Strada Coștila E: Strada Uloara	1978	3 418 698.86	Protocol 1086/11.12.2006	Decizie nr. 3 2001	ISMB	221853	Încheiere Nr. 36786 25.05.2018	221853-C1		
77		Școala Gimnazială "Ionel Teodoreanu" (Fosta Șc. 36) - After School	After School	Strada	Coștila	2	4	N: Strada Grădiștea V: Aleea Reșița D S: Strada Coștila E: Strada Uloara	2011	603 794.59	PV din 2011			221853		221853-C4		
78	1.6.4	Școala Gimnazială "Ienăchișă Văcărescu" (Fosta Șc.74)	Școală	Calea	Șerban Vodă	62-64	4	N: Strada Piața Concordiei V: Strada Concordiei S: Strada Ioan Buda-Deleanu E: Calea Șerban Vodă	1940	2 499 490.21	Protocol 1151/12.12.2006	PV nr. 39189	28.11.1942	Ministerul Culturii Naționale	221771	Încheiere Nr. 24132 09.06.2015	221771	
80	1.6.2	Școala Gimnazială Nr. 79	Școală	Strada	Cuza-Vodă	51	4	N: Colegiul Național "Ion Creangă" V: Secția 14 Poliție S: Strada Cuza Vodă E: Seminarul Teologic	1986	1 341 717.29	Protocol 680/13.12.2006	Expropriere prin decizia nr. 1464	29.05.1962	Comitetul Executiv al Sfatului Popular al Capitalei RPR	Teren împrejmuit cu gard de beton între punctele 2-11, 13-21, 22-23, gard de plasă între punctele 11-13 și linia convențională între punctele 1-2.	228960	Încheiere Nr. 21080 22.03.2018	228960
		Școala Gimnazială Nr.79 - Sală Sport	Sală Sport	Strada	Cuza-Vodă	51	4	N: Colegiul Național "Ion Creangă" V: Secția 14 Poliție S: Strada Cuza Vodă E: Seminarul Teologic	2004	2 431 004.25				228960		228960-C1		
81	1.6.4	Școala Gimnazială "Emil Racoviță" (Fosta Șc. 93)	Școală	Aleea	Emil Racoviță	1	4	N: Grădinița "Strop de Rouă" V-S: Aleea Emil Racoviță E: Strada Moldovița	1975	2 823 316.55	Protocol 954/11.12.2006	Aviz nr. 50	28.04.1971	Consiliul Popular al Mun. București	Teren împrejmuit cu gard metalic cu fundație de beton pe toate laturile.	228957	Încheiere Nr. 20810 22.03.2018	228957-C1
82		Școala Gimnazială "Emil Racoviță" (Fosta Șc. 93) - After School	After School	Aleea	Emil Racoviță	1	4	N: Grădinița "Strop de Rouă" V-S: Aleea Emil Racoviță E: Strada Moldovița	2018		Acum se construiește - autorizatie oct. 2018				228957	228957		
84	1.6.4	Școala Gimnazială Nr. 97	Școală	Strada	Vioarele	7	4	N: Strada Vioarele V-S: Strada Albinelor E: Intrarea Văcărești	1962	1 263 991.14	Protocol 503/11.12.2006	Autorizație nr. 22V	22.09.1989	Consiliul Popular al Mun. București	IE 221814	IE 221814		
84		Școala Gimnazială Nr. 97 - After School	After School	Strada	Vioarele	7	4	N: Strada Vioarele V-S: Strada Albinelor E: Intrarea Văcărești	2018		Acum se construiește - autorizatie oct. 2018			IE 221814	IE 221814			
85	1.6.2	Școala Gimnazială "Avram Iancu" (Fosta Șc. 98) Corp A	Școală	Strada	Stupilor	1	4	N: Grădinița Nr. 175 V: Aleea Dorohoi S: Strada Dorohoi E: Strada Stupilor	1970	4 355 902.03	Protocol 218/16.09.2002	Decizie nr. 506	18.07.1969	Cons. Popular al Munc. București	IE 230392	IE 230392		
86		Școala Gimnazială "Avram Iancu" - Sală Sport	Sală Sport	Strada	Stupilor	1	4	N: Grădinița Nr. 175 V: Aleea Dorohoi S: Strada Dorohoi E: Strada Stupilor	2004	2 581 196.85		Autorizație nr. 99	10.03.2003	Compania Națională de Investiții	IE 230392	IE 230392		
87	1.6.2	Școala Gimnazială Nr. 99	Școală	Strada	Huedin	13	4	N: Strada Huedin V: Strada Cetatea Veche S: Grădinița "Floare Albastră" E: Aleea Huedin	1976	3 875 210.12	Protocol 3966/13.12.2006	Dispoziție nr. 242	08.03.2002	ISMB	221243	Încheiere Nr. 40572 24.11.2014	221243	
88		Școala Gimnazială Nr.99 - Sală Sport	Sală Sport	Strada	Cetate Veche	13	4	N: Strada Lamotești S-V: Strada Cetatea Veche E: Strada Izvorul Cîtlului	2004	2 320 232.25				IE 221243	IE 221243			



89	1.6.2	Școala Nr. 100 (Arondată Colegiu "Petru Rareș")	Școală	Calea Văcărești	296	4	N-E: Bulevardul Tineretului V: Parcul Lumea Copiilor S: Strada Pridvorului	1940	2 942 838.94	Protocol 233/16.09.2002	Autorizație de funcționare nr. 324	anul 1940	ISM8		229051	Încheiere Nr. 20807 22.03.2018	229051-C1
90	1.6.2	Școala Gimnazială "G-Ral Eremla Gișgoreșcu" (Fosta Șc.102)	Școală	Strada Cpt. Eremia Popescu	27	4	N-E: Strada Ciocănești V: Strada Sergent Ion Iricănu S: Strada Soldat Ion Enache	1953	11 003 003.75	Protocol 1362/11.12.2006	Autorizație de funcționare nr. 1889	18.03.1982	Ministerul Muncii și Ministerul Sănătății	Teren împrejmuit cu dale de beton între punctele 1-7 și gard de metal cu fundație de beton între punctele 7-25-1	228664	Încheiere Nr. 94596 15.12.2017	228664
91		Școala Gimnazială Nr. 108	Școală	Strada Vatra Dornei	8	4	N-V: Strada Târnavă Mică S: Aleea Covasna E: Strada Vastra Dornei			Protocol nr. 238/12.12.2006	Autorizație nr. 130B	27.06.1967	Sfatul Popular al Mun. București		218565		218565-C1
92	1.6.4	Școala Gimnazială Nr.108 - Sală Sport	Sală Sport	Strada Vatra Dornei	8	4	N-V: Strada Târnavă Mică S: Aleea Covasna E: Strada Vastra Dornei	1967	5 984 666.68						218565	Încheiere Nr. 2313 02.02.2012	218565-C2
93	1.6.4	Școala Gimnazială "Șerban-Vodă" (Fosta Șc.109)	Școală	Strada Petre Tuțea	3	4	N: Biserica Șerban Vodă V: Strada Petre Tuțea S: Strada Luminoasă E: Strada Timuș Nicolae	1974	2 109 940.62	Protocol 649/11.12.2006					221249	Încheiere Nr. 40567 24.11.2014	221249
94		Școala Gimnazială "George Topârceanu" (Fosta Șc. 110)	Școală	Strada Argeșelu	6	4	N: Drumul Gâzarului V: Aleea Dolina S-E: Strada Argeșului	1979	3 343 346.43	Protocol 78/13.12.2006	Autorizație nr. 6M	04.05.1977	Consiliul Popular al Mun. București		221780		221780-C1
95	1.6.4	After School-Nr.110 "George Topârceanu"	After School	Strada Argeșelu	6	4	N: Drumul Gâzarului V: Aleea Dolina S-E: Strada Argeșului	2011	604 885.00	PV 2011					221780	Încheiere Nr. 36775 29.05.2018	221780-C3
96		Școala Nr.110 "George Topârceanu" - Sală Sport	Sală Sport	Strada Argeșelu	6	4	N: Drumul Gâzarului V: Aleea Dolina S-E: Strada Argeșului	2014							221780		221780-C4
97	1.6.4	Școala Gimnazială "George Bacovia" (Fosta Șc.111) Corp A	Școală	Strada Stoian Militaru	72	4	N-E: Strada Făgetului V: Strada Nucetului S: Strada Stoian Militaru	1950	2 677 446.22	Protocol 2154/11.12.2006	Autorizație nr. 10M	anul 1959	Sfatul popular al Capitalei		75971		10995
98	1.6.4	Școala Gimnazială Nr. 119	Școală	Strada Almașul Mic	4	4	N: Grădinița Nr 62 V: Strada Almașu Mic S: Grădinița "Înșir'țe Mărgărite" E: Strada Almașu Mare	1980	3 207 652.22	Protocol 2194/11.12.2006	Decizie nr. 387	26.03.1979	Consiliul Popular al Mun. București	Teren nelmprejmuit. Teren cu limita materializată prin gard de metal cu fundație de beton între punctele 1-34, 35-39, 40-45-1, calcan clădire 34-35 și limită convențională între 39-40.	228665	Încheiere Nr. 94571 15.12.2017	228665-C1
99		Școala Gimnazială Nr.119 - After School	After School	Strada Almașul Mic	4	4	N: Grădinița Nr 62 V: Strada Almașu Mic S: Grădinița "Înșir'țe Mărgărite" E: Strada Almașu Mare	2011	605 862.40	PV 2011					228665		228665
100	1.6.4	Școala Gimnazială "Mărășor" (Fosta Șc. 120)	Școală	Strada Mărășor	39	4	N: Strada Mărășor V: Strada Dracului S-E: Intrarea Secarel	1964	3 094 018.08	Protocol 1339/11.12.2006					IE 215965		IE 215965




101		Școala Gimnazială Nr. 133 (Cu Grădiniță)	Școală	Strada	Stânjenelor	3	4	N: Strada Anton Bacalbașa V: Strada Stânjenelor S: Strada Frumușani E: Strada Gârniței	1985	3 113 611.62	Protocol 3993/11.12.2006	Autorizație nr. 12	31.12.1981	Consiliul Popular al Mun. București	IE 230397	IE 230397	
102	1.6.2	Școala Nr. 133 - Sală Sport	Sală Sport	Strada	Stânjenelor	3	4	N: Strada Anton Bacalbașa V: Strada Stânjenelor S: Strada Frumușani E: Strada Gârniței							IE 230397	IE 230397	
103	1.6.2	Grădinița Nr.133	Grădiniță	Strada	Stânjenelor	3	4	N: Strada Anton Bacalbașa V: Strada Stânjenelor S: Strada Frumușani E: Strada Gârniței	2004	12 422 108.57					IE 230397	IE 230397	
104	1.6.2	Școala Gimnazială Nr. 165	Școală	Aleea	Silătoara	8	4	N: Strada Silătoara V-S: Strada Călinești E: Strada Reșița	1965	5 432 950.07	Protocol 115/11.12.2006	Decizie nr. 2105	02.09.1966	Sfatul Popular al orașului București	221319	Încheiere Nr. 43252 11.12.2014	221319-C1
105		Școala Gimnazială Nr. 165 - Sală Sport	Sală Sport	Aleea	Silătoara	8	4	N: Strada Silătoara V-S: Strada Călinești E: Strada Reșița							221319		221319-C2
106	1.6.2	Școala Gimnazială Nr. 189	Școală	Aleea	Ciceu	12	4	N: Poliția Locală Sector 4 V: Aleea Ciceu S: Strada Alorului E: Aleea Niculiței	1965	4 705 920.43	Protocol 884/11.12.2006	PV nr. 7881	16.12.1966	ICM 4	IE 213615	IE 213615	
107	1.6.2	Școala Gimnazială Nr. 189 - Sală Sport	Sală Sport	Aleea	Ciceu	12	4	N: Poliția Locală Sector 4 V: Aleea Ciceu S: Strada Alorului E: Aleea Niculiței	2004	2 577 858.46					IE 213615	IE 213615	
108	1.6.2	Școala Gimnazială Nr. 190	Școală	Strada	Nițu Vasile	16	4	N: Intrarea Scorușului V: Strada Negurenii S: Strada Securilor E: Strada Nițu Vasile	1962	4 460 888.09	Protocol 5766/11.12.2006	PV nr. 114/446 remis cu 10365	12.06.1965	Comitetul Executiv SPC	11246	Încheiere Nr. 30286 03.05.2017	11246-C1
109		Școala Gimnazială Nr. 190 - After School	After School	Strada	Nițu Vasile	16	4	N: Intrarea Scorușului V: Strada Negurenii S: Strada Securilor E: Strada Nițu Vasile	2011	603 448.60	PV 2011			11246	11246-C2		
		Școala Gimnazială Nr. 194	Școală	Strada	Alexandru Obregia	3A	4	N: Grădinița Nr 29 V-S: Aleea Terasei E: Aleea Terasei 2	1963	2 433 247.40	Protocol 3775/11.12.2006				IE 229150	IE 229150	
111		Școala Gimnazială Nr. 194 - Sală Sport	Sală Sport	Strada	Alexandru Obregia	3A	4	N: Grădinița Nr 29 V-S: Aleea Terasei E: Aleea Terasei 2	2004	2 545 235.63					IE 229150	IE 229150	
112		Școala Gimnazială Nr. 194 - After School	After School	Strada	Alexandru Obregia	3A	4	N: Grădinița Nr 29 V-S: Aleea Terasei E: Aleea Terasei 2	2011						IE 229150	IE 229150	
113		Școala Gimnazială Nr. 308 Corp A	Școală	Strada	Răul Șolmului	8	4	N-E: Strada Călugărul Marin V-S: Strada Răul Șolmului	1978	2 894 868.78	Protocol 637/11.12.2006	Decizia nr. 225	09.02.1982	Consiliul Popular al Mun. București	230434	Încheiere Nr. 71761 05.10.2018	230434 (C1, C2, C3, C4)
114		Școala Gimnazială Specială Nr. 3 Corp B	Școală	Strada	Toporași (Sector 5)	10	5	N-V: Strada Batmir S: Toporași E: Strada Sergent Tablan Dumitru							IE 219263/55	IE 219263/55	
115	1.5.1	Școala Gimnazială Specială Nr. 4	Școală	Strada	Căpt. Grigore Marin	42-44	4	N-V: Strada Caporal Marin Grigore S: Strada Orgu Tănase E: Strada Teascului	2009		Protocol	HG nr. 690	1997	ISMB	213442	Încheiere Nr. 77864 19.10.2017	213442-C4






116	1.6.2	Grădinița Nr. 4	Grădiniță	Strada	Cetatea Veche	1	4	N: Strada Huedin V: Strada Cetatea Veche S: Școala Gimnazială Nr 99 E: Aleea Huedin	1981	2 380 809.84	Protocol nr. 319/11.12.2006	HG nr. 940	10.08.1990	ISMB	Teren împrejmuit cu gard de metal cu fundație de beton între punctele 12-13, 14-15, gard de plasă între punctele 1-12, 15-1 și poartă de metal între punctele 13-14. Imobilul aparține domeniului public al Municipiului București, în administrarea Consiliului Local al Sectorului 4 prin Direcția de Tineret și Sport.	228198	Încheiere Nr. 77864 19.10.2017	228198
117	1.6.2	Grădinița Nr. 28 (Școala Nr. 308)	Grădiniță	Șosea	Glugului	247	4	N: Strada Soldat Lica Gheorghe V: Strada Împărat Traian S: Strada Soldat Minca Dumitru E: Bulevardul Constantin Brâncoveanu	1974	302 922.19	Protocol nr. 201/11.12.2006	PV din 14.12.1949	14.12.1949	Comitetul Provizoriu al Capitalei	Teren intravilan împrejmuit cu gard de beton între punctele 1-4, 12-14, 18-20, 21-23, 24-1, cu gard de plasă între punctele 4-5, 8-9, 16-18, 20-21, cu poartă de metal între punctele 23-24 și calcan construcții 5 8, 9-12, 14-16. Acest imobil se află în domeniul public al Municipiului București și în administrarea Consiliului Local al Sectorului 4.	228187	Încheiere Nr. 21041 22.03.2018	228187
118	1.6.2	Grădinița Nr. 29 (Școala Nr. 194)	Grădiniță	Bulevardul	Alexandru Obregia	7	4	N-V: Bulevardul Alexandru Obregia S: Școala Gimnazială Nr 194 E: Strada Emil Racoviță	1974	1 078 838.66	Protocol nr. 264/11.12.2006	Proprietate publica cf. deciziei nr. 460/12.07.1993	12.07.1993	ISMB	Teren împrejmuit.	230390		230390
119	1.6.3	Grădinița Nr. 30 Corp A	Grădiniță	Bulevardul	D. Cantemir	16A	4	N: Bulevardul Mărășești V: Calea Șerban Vodă S: Strada Poterași E: Bulevardul Dimitrie Cantemir	1973	1 562 935.90	Protocol nr. 395/11.12.2006	Autorizație nr. 20-N	30.11.1973	Consiliul Pop al Mun Buc	Teren împrejmuit cu gard metalic cu fundație de beton. Spațiul de învecinătate aparține domeniului public al Municipiului București, în administrarea Consiliului Local Sector 4 prin Direcția de Tineret și Sport.	228191	Încheiere Nr. 77895 19.10.2017	228191
120	1.6.3	Grădinița Nr. 30 Corp B	Grădiniță	Strada	Frigului	9	4	N: Bulevardul Mărășești V: Strada General Candiano Popescu S: Strada Frigului E: Calea Șerban Vodă			Protocol nr. 191/16.02.2002	Contract Inchiriere 2743 preluat prin HCL MB nr. 38/01.06.1995 Decret 92/1950(proprietate ICRAI)	29.01.1980	PMB/DPJ		IE 211238		IE 211238
121	1.6.R	Grădinița "Scuțița Roșie" Corp A (Fostă 60)	Grădiniță	Strada	Maria Tănase	87	4	N-E: Aleea Borcea V: Strada Maria Tănase S: Strada Viorele	1941	52 982.88	Protocol nr. 205/11.12.2006	Proprietate în baza PV	05.08.1968	ISMB		IE 228293		IE 228293
122	1.6.2	Grădinița Nr. 62	Grădiniță	Strada	Almașu Mic	2	4	N-V: Strada Almașu Mic S: Școala Gimnazială Nr 119 E: Strada Almașu Mare	1979	2 695 437.41	Protocol 97/11.12.2006	Decizia 384	25.03.1979	Consiliul Popular al Municipiului Buc		IE 221785		IE 221785
123	1.6.2	Grădinița Nr. 149	Grădiniță	Aleea	Stupilor	5	4	N: Strada Someșul Mare V: Strada Stupilor S: Aleea Stupilor E: Aleea Someșul Mare	1974	3 425 033.17	Protocol nr. 784/11.12.2006	HG nr. 940	10.08.1990	Ministerul Învățământului și Științei		221244	Încheiere Nr. 40566 24.11.2014	221244



124	1.6.1	Grădinița Nr. 167 (Arond. Șc. Nr. 308)	Grădiniță	Strada	Izvorul Oitului	3	4	N: Summer Park V: Aleea Gornești S: Aleea Izvorul Oitului E: Strada Izvorul Oitului	1978	3 526 985.94							Teren împrejmuit.	230389	230389	
125	1.6.2	Grădinița Nr. 175 (Școala Nr. 98 "Avram Iancu")	Grădiniță	Strada	Ștupilor	1	4	N: Piața Covasna V: Aleea Dorohol S: Strada Dorohol E: Strada Ștupilor	1981	1 910 016.85	Protocol 201/16.09.2002	HG nr. 940	10.07.1990	ISMB				IE 230392	IE 230392	
126	1.6.2	Grădinița "Pisicile Aristocrate" (Fostă 192)	Grădiniță	Bulevardul	Regina Maria	28-30	4	N-V: Strada George Georgescu S: Bulevardul Regina Maria E: Strada Silvestri Constantin	2008	8 781 231.28	Protocol 179/11.12.2006	In conf. cu Leg. Invatamantului nr. 84/1996	1996	Minister				IE 228190	IE 228190	
127	1.6.2	Grădinița "Pisicile Aristocrate" (Fostă 192) - Corp Vechi	Grădiniță	Bulevardul	Regina Maria	28-30	4	N-V: Strada George Georgescu S: Bulevardul Regina Maria E: Strada Silvestri Constantin	1901	2 604 271.24		In conf. cu Leg. Invatamantului nr. 84/1996	1996	Minister				IE 228190	IE 228190	
128	1.6.2	Grădinița "Dumbrava Mlănuțată" (Fostă 193)	Grădiniță	Aleea	Terasei	8	4	N-E: Aleea Terasei V: Aleea Oroș Mladinoviți S: Strada Străduiței	196	5 530 758.43	Protocol nr. 380/11.12.2006	HG nr. 940	25.08.1982	Consiliul Popular al Mun. București				221291	Încheiere Nr. 40568 24.11.2014	221291
129	1.6.2	Grădinița "Ștrop De Rouă" (Fostă 199)	Grădiniță	Strada	Emil Racoviță	23 BIS	4	N: Strada Moldovița V: Strada Emil Racoviță S: Aleea Emil Racoviță E: Strada Moldovița	1978	2 181 735.40	Protocol nr. 581/11.12.2006	Prop. Publica cf. Deciziei nr. 3/2001	2001	ISMB			Teren împrejmuit cu gard metalic cu fundație de beton. Spațiul de învățământ aparține domeniului public al Municipiului București, în administrarea consiliului Local Sector 4 prin Direcția de Tineret și Sport.	228193	Încheiere Nr. 78199 19.10.2017	228193
130	1.6.2	Grădinița "Floare Albastră" (Fostă 207)	Grădiniță	Strada	Lamotești	10	4	N: Școala Gimnazială Nr. 99 V: Strada Cetatea Veche S: Strada Lamotești E: Aleea Huebin	1973	3 467 361.60	Protocol nr. 192/16.09.2002	Dispoziție nr. 555	29.09.1975	ISMB			Teren împrejmuit cu gard metalic cu fundație de beton. Spațiul de învățământ aparține domeniului public al Municipiului București, în administrarea consiliului Local Sector 4 prin Direcția de Tineret și Sport.	228201	Încheiere Nr. 78096 19.10.2017	228201
131	1.6.2	Grădinița Nr. 224 Corp A	Grădiniță	Strada	Gramont	25	4	N: Strada Căpitan Mircea Vasilescu V: Strada Episcop Chesarie S: Strada Gramont E: Strada Justiției	1905	900 541.20	Protocol nr. 374/11.12.2007	Dispoziție 294	21.06.1975	Consiliul Culturii și Ed. Socialiste			Teren intravilan împrejmuit cu gard de beton între punctele 1-2-3, 12-13-14, 16-17-18-19-20, calcan 20-21-22, 14-15-16, 11-12, 3-4, gard metalic între 5-6.	228858	Încheiere Nr. 13502 22.02.2018	228858
132	1.6.2	Grădinița Nr. 224 Corp B	Grădiniță	Aleea	Tohani	3	4	N-V-S-E: Aleea Tohani			Protocol nr. 279/11.12.2006	Dispoziție 969	20.12.1975	ISMB				216619-C1-U49	Încheiere Nr. 76959 27.10.2017	216619-C1-U49
133	1.6.2	Grădinița Nr. 225	Grădiniță	Strada	Izvorul Mureșului	6	4	N-V-E: Strada Izvorul Mureșului S: Strada Izvorul Crișului	1975	2 791 973.17	Protocol 198/16.09.2002	PV 490	23.10.1975	ISMB			Teren împrejmuit cu gard metalic cu fundație de beton. Spațiul de învățământ aparține domeniului public al Municipiului București, în administrarea Consiliului Local Sector 4 prin Direcția de Tineret și Sport.	228192	Încheiere Nr. 77930 19.10.2017	228192



134	1.6.2	Grădinița Nr. 227 (Școala Nr.96)	Grădiniță	Strada	Rezonanței	3	4	N: Aleea Cricovul Dulce V: Aleea Adrian Urcu S: Strada Rezonanței E: Aleea Cricovul Sărat	1975	1 629 847.44	Protocol 206/16.09.2002	Dispozitia 497	05.09.1975	ISMB	Teren împrejmuit.	230391		230391
135	1.6.2	Grădinița "Piticol" (Fostă 228)	Grădiniță	Strada	Spinii	1	4	N: Drumul Găzarului V: Strada Tătulești S: E: Strada Spinii	1975	3 087 155.47	Protocol 181/11.12.2006				Teren împrejmuit cu gard metalic cu fundație de beton între punctele 1-9 și cu gard de plasă între punctele 9-16-1. Spațiul de învățământ aparține domeniului public al Municipiului București, în administrarea Consiliului Local Sector 4 prin Direcția de Tineret și Sport.	228188	Încheiere Nr. 77800 19.10.2017	228188
		Grădinița "Mărțișor" (Fostă 238) - Corp A	Grădiniță	Strada	Daracului	11	4	N-V: Strada Dracului S: Șoseaua Ottenței E: Strada Mărțișor	1973	2 356 755.90	Protocol 244/11.12.2006	Nu are acte			Teren împrejmuit cu gard de metal cu fundație de beton între punctele 1-2, 3-4, 30-31, 32-40-1ș gard de metal 4 7, 8-13, 14-23ș calcan clădire 7-8, 13-14, 23-30 și porți de metal între 2-3 și 31-32.	228189	Încheiere Nr. 77810 19.10.2017	228189-C1
137		Grădinița "Mărțișor" (Fostă 238) - Corp B	Grădiniță	Strada	Daracului	11	4	N-V: Strada Dracului S: Șoseaua Ottenței E: Strada Mărțișor							Teren împrejmuit cu gard de metal cu fundație de beton între punctele 1-2, 3-4, 30-31, 32-40-1ș gard de metal 4 7, 8-13, 14-23ș calcan clădire 7-8, 13-14, 23-30 și porți de metal între 2-3 și 31-32.	228189	Încheiere Nr. 77810 19.10.2017	228189-C2
138		Grădinița "Înșir" Te Mărgărite" (Fostă 243)	Grădiniță	Strada	Almașul Mare	1	4	N: Școala Gimnazială Nr 219 V: Strada Almașul Mic S: E: Strada Almașul Mare	1974	3 557 591.89	Protocol 189/16.09.2002	Dispozitie nr. 486	30.08.1975	ISMB	Teren împrejmuit cu gard metalic cu soclu de beton. Spațiul de învățământ aparține domeniului public al Municipiului București, în administrarea Consiliului Local Sector 4.	228255	Încheiere Nr. 80993 19.10.2017	228255
139		Grădinița "Albă Ca Zăpada și Piticii" (Fostă 262)	Grădiniță	Intrarea	Crișul Alb	30	4	N-V: Strada Crișul Alb S: Strada Preda Buzescu E: Intrarea Ispravei	1945	1 352 688.16	Protocol 442/11.12.2006	Fara act proprietate - functioneaza cf. HG 940	1990	PMB	Teren împrejmuit cu gard de beton între punctele 1-17, gard metalic între punctele 17-1. Teren care aparține domeniului public al Municipiului București, în administrarea Consiliului Local Sector 4 prin Direcția de Învățământ și Tineret Sector 4.	228202	Încheiere Nr. 77858 19.10.2017	228202
140		Grădinița "Clupercuța" (Fostă 263)	Grădiniță	Strada	Stoian Militaru	86-90	4	N: Strada Luminiișului V: Strada Bănișor S: E: Strada Stoian Militaru	1912	3 266 978.45	Protocol 354/11.12.2006	Autorizatie nr. 51	11.08.1954	Sfatul Popular al Capitalei	Teren împrejmuit cu gard metalic cu fundație de beton. Spațiul de învățământ aparține domeniului public al Municipiului București, în administrarea Consiliului Local Sector 4 prin Direcția de Tineret și Sport.	228194	Încheiere Nr. 77866 19.10.2017	228194



141	1.6.2	Grădinița "Panseluța" (Fostă 166) Corp B	Grădiniță	Strada	Panselelor	38-40	4	N: Strada Constantin Vasilescu V: Strada Ionescu S: Strada Cap. Constantin Vasilescu E: Strada Panselelor	1926	1 126 270.70	Protocol nr. 220/11.12.2006	HG nr. 249	09.04.1996	Guvernul Romaniei	IE 228195	IE 228195
142	1.6.2	Grădinița "Panseluța" (Fostă 166) Corp A	Grădiniță	Strada	Panselelor	38-40	4	N: Strada Constantin Vasilescu V: Strada Ionescu S: Strada Cap. Constantin Vasilescu E: Strada Panselelor	1930		Protocol nr. 220/11.12.2006	HG nr. 249	09.04.1996	Guvernul Romaniei	IE 228195	IE 228195
143		Grădinița "Panseluța" (Fostă 265)	Grădiniță	Drumul	Crețeștilor	29-31	4	N: Strada Stoian V: Drumul Jilavei S: Strada Măceșului E: Drumul Crețeștilor	1974	1 000 674.58	Protocol nr. 151/11.12.2006	Decizia nr. 542	16.09.1986	Consiliul Popular al S4	IE 228645	IE 228645

NOTĂ: Situația a fost întocmită în baza evidențelor Serviciului Cadastru și Fond Funciar și a următoarelor adrese:

- adresa nr.8650/14.11.2018 emisă de Direcția de Administrare a Unităților de Învățământ Sector 4;
- adresa nr.P.7/1308/29.10.2018 emisă de Serviciul Tehnic Consiliul Local;
- adresa nr.P.16.2/104/13.11.2018 emisă de Direcția Autorizări - Biroul Patrimoniu;
- adresa nr.IIA 186210/31.10.2018 emisă de Direcția Generală de Impozite și Taxe Locale Sector 4;
- adresa nr.408536/05.11.2018 emisă de Direcția Generală de Asistență Socială și Protecția Copilului Sector 4;
- adresele nr.5373/24.10.2018 și nr.5552/05.11.2018 emise de Direcția Piețe și Gestionare Activități Comerciale Sector 4.

p. ARHITECT-ŞEF,  
Yenda Ioana DANIEL

ŞEF-SERVICIU  
Mihaela BANU

Întocmit: Cristian RĂMUREANU  
Andreea DUMITRACHE  
Iuliana NAE  
2 exemplare, 15.11.2018

PREȘEDINTE DE JENINȚĂ,  
COSMIN-CONSTANTIN BĂRBĂLAU

