



CONFORM CU ORIGINALUL

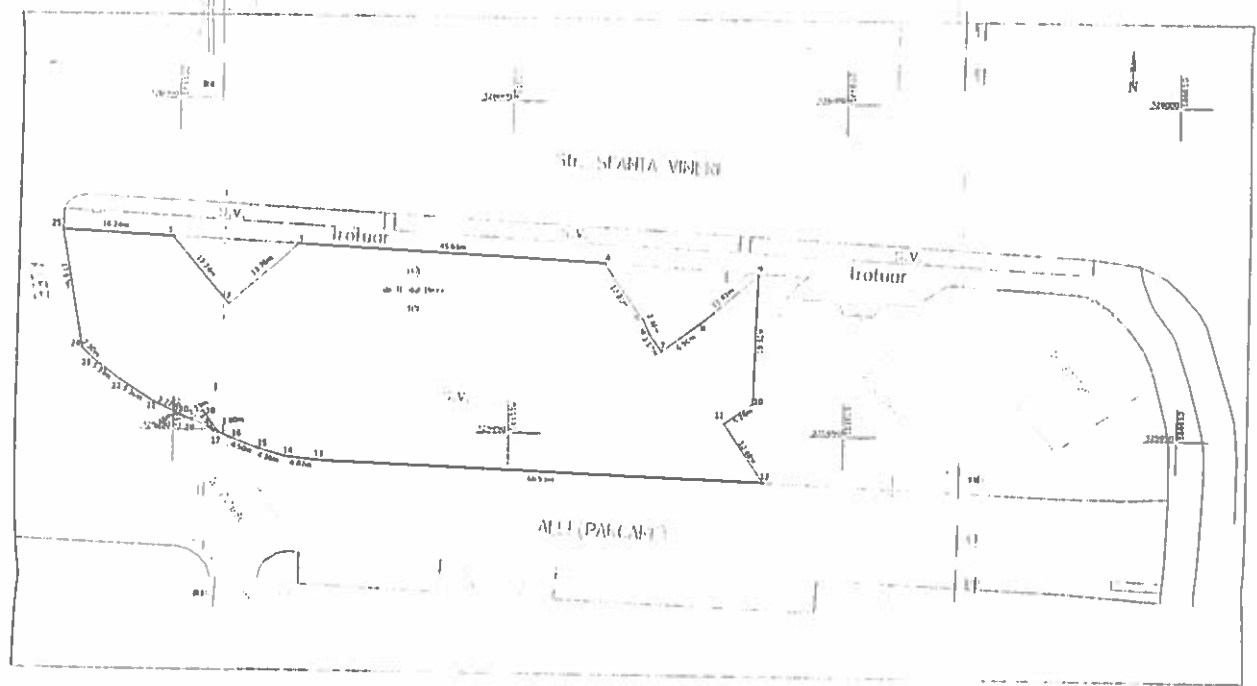
Plan de amplasament și delimitare a imobilului

Scara 1:500


Nr. cadastral	Suprafata măsurată a imobilului 2789 mp	Adresa imobilului B-dul Unirii nr.37
Cartea Funciara nr.	Unitatea Administrativ Teritoriala (UAT) Sector 3, Bucuresti	



[Handwritten signature]



A. Date referitoare la teren			
Nr. Parcelă	Categorie de folosință	Suprafața (mp)	Mențiuni
1	CC	2789	Teren intravilan neimprejmuit.
Total		2789	
B. Date referitoare la construcții			
Cod Constr.	Destinația	Suprafața construită la sol (mp)	Mențiuni
-	-	-	-
Total		-	-
Suprafața totală măsurată a imobilului = 2789 mp			
Suprafața din act = 3022 mp			
Executant: SC THEOTOP SRL Ing. Cojocan Georgiana-Ionela Confirm executarea măsurătorilor la teren, corectitudinea întocmirii documentației cadastrale și corespondența acesteia cu realitatea din teren.		Inspector Confirm introducerea imobilului în baza de date integrată și atribuirea numărului cadastral. Semnătura și pămfa Data:	
Semnătura și Ștampila Data: iulie 2018 		Ștampila BCPI 	



ANEXA


H.C.G.M.B. nr. 771/2018

ANEXA NR. 1.35 la regulament

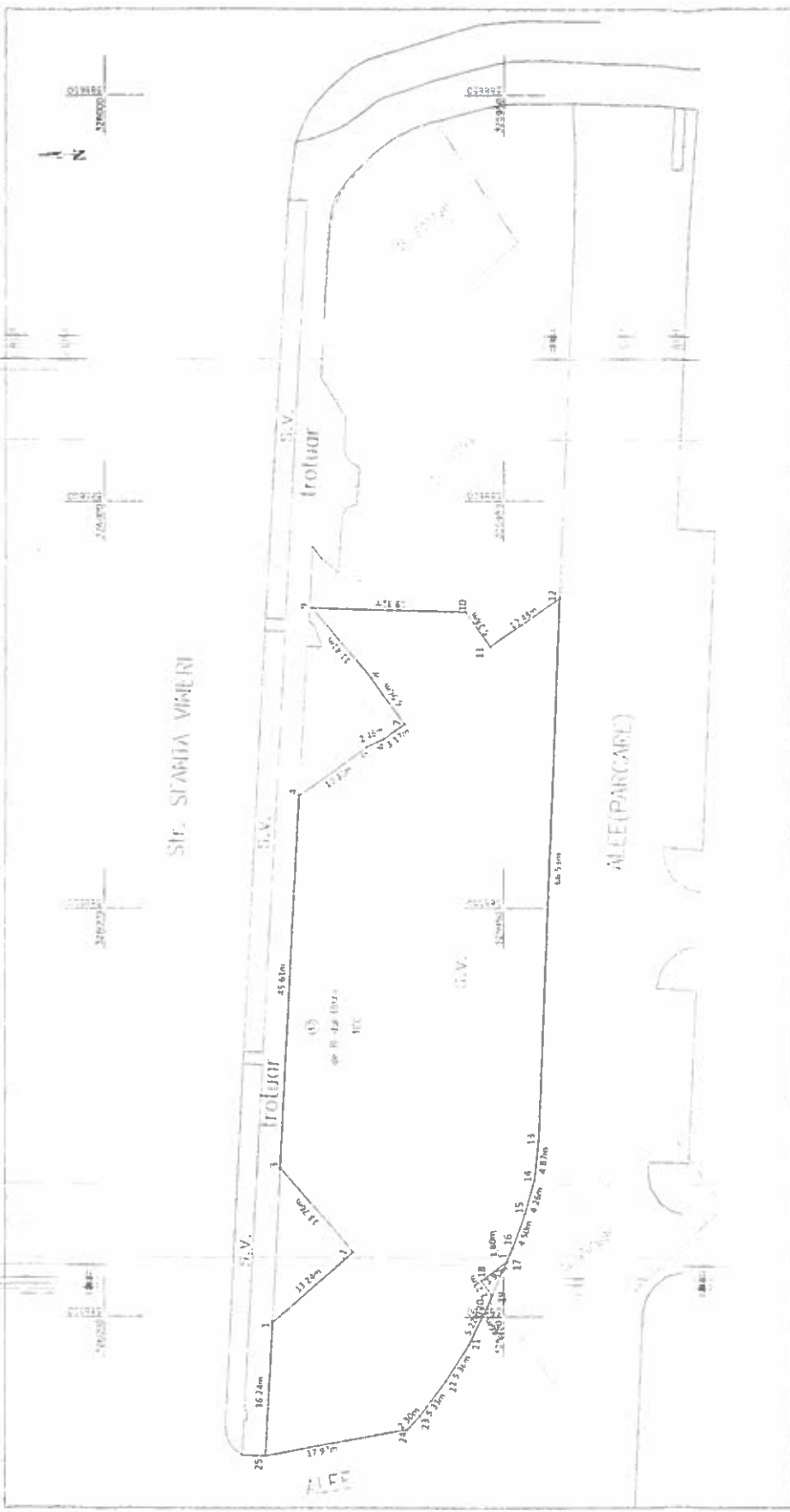
Plan de amplasament și delimitare a imobilului

Scara 1:500

Nr. cadastral	Suprafața măsurată a imobilului 2789 mp	Adresa imobilului B-dul Unirii nr.37
Cartea Funciara nr.	Unitatea Administrativ Teritoriala (UAT) Sector 3, București	




CONFORM CU ORIGINALUL



A. Date referitoare la teren		Mențiuni
Nr. Parcelă	Categorie de folosință	Teren intravilan neimprejmuit.
1	CC	
Total		2789
B. Date referitoare la construcții		Mențiuni
Cod Constr.	Destinația	-
-	Suprafața construită la sol (mp)	
Total		-
Suprafața totală măsurată a imobilului = 2789 mp		
Suprafața din act = 3022 mp		

Executant:
SC THEOTOP SRL
Ing. Cojocă Georgiana-Ionela

Confirm executarea măsurătorilor la teren, corectitudinea întocmirii documentației cadastrale și corespondența acesteia cu realitatea din teren.

Semnătura și ștampila
Data: iulie 2018

Ștampila de autorizare
Seria RC-1/1 nr. 0016
Georgiana-Ionela Cojocă
CATEGORIA D

Inspector
Confirm introducerea imobilului în baza de date integrată și atribuirea numărului cadastral.
Semnătura și parafa
Data.....

Ștampila BCPI

