



# Primăria Municipiului București

## Secretar General

B-dul Regina Elisabeta 47, sector 5, București, România  
Tel.: 306 55 80; tel.centrală: 305 55 00, int. 1255; fax:  
<http://www.bucuresti.primaria.ro>



### Direcția Asistență Tehnică și Juridică a CGMB Serviciul Transparență Decizional

#### ANUNȚ

În conformitate cu prevederile Legii nr. 52/2003 se aduce la cunoștință publică următoarele proiecte de acte normative:

- Proiect de hotărâre privind aprobarea Planului Urbanistic Zonal – Str. Rocadoi nr. 3, sector 1
- Proiect de hotărâre privind aprobarea Planului Urbanistic Zonal – Șos. Giurgiului nr. 164F, sector 4
- Proiect de hotărâre privind aprobarea Planului Urbanistic Zonal – Str. Sabinelor nr. 98 - 100, sector 5
- Proiect de hotărâre privind aprobarea Planului Urbanistic Zonal – Calea Șerban Vodă nr. 213 - 217, sector 4
- Proiect de hotărâre privind aprobarea Planului Urbanistic Zonal – Șos. București - Ploiești nr. 1, sector 1
- Proiect de hotărâre privind aprobarea Planului Urbanistic Zonal – Șos. Olteniței nr. 87, sector 4 ( Modificare PUZ – Calea Văcărești – Șos. Olteniței ( Piața Sudului)), sector 4
- Proiect de hotărâre privind aprobarea Planului Urbanistic Zonal – Str. Aurel Vlaicu nr. 120 - 122, sector 2

Proiectele de acte normative, mai sus amintite, cu documentația de bază pot fi consultate:

- pe site-ul P.M.B. – [www.pmb.ro](http://www.pmb.ro)
- la sediul PMB, B-dul Regina Elisabeta nr. 47, sector 5 (panou afișaj)
- la Centrul de Informare, B-dul Regina Elisabeta nr. 16, sector 5 (panou afișaj)

Proiectele de acte normative se pot obține, în copie, pe bază de cerere depusă la Centrul de Informare.

În conformitate cu prevederile art. 6, alin. 4 din Legea 52/2003 până la data de **22.11.2007** se pot trimite în scris, propuneri, sugestii, opinii cu valoare de recomandare privind proiectele de acte normative supuse dezbaterii publice

Propunerile, sugestiile, opiniile privind proiectele de acte normative se vor transmite:

- prin site-ul [www.pmb.ro](http://www.pmb.ro);
- prin poștă pe adresa P.M.B. – B-dul Regina Elisabeta nr. 47, sector 5 – Direcția Asistență Tehnică și Juridică a C.G.M.B.;
- depuse la Centrul de Informare – P.M.B.;
- B-dul Regina Elisabeta nr. 16, sector 5.

Materialele transmise vor purta mențiunea:

**„Recomandare la proiect de act normativ”**

P.M.B.  
București  
astăzi 09.11.2007

**PRIMAR GENERAL**

Etaj: 1, cam. 101

tel: 305 55 89; 305 55 90; 305 55 00 int. 1101

fax: 312 00 30

e-mail: primar@bucuresti-primaria.ro



## Primăria Municipiului București

### **EXPUNERE DE MOTIVE privind aprobarea Planului Urbanistic Zonal**

**str. Rocadei nr. 3, sector 1**

Legea nr. 50/1991, cu modificarile si completarile ulterioare, privind autorizarea executării lucrărilor de construcții și unele măsuri pentru realizarea locuințelor, stipulează obligația administrației publice locale de a elibera certificate de urbanism și autorizații de construire pe baza documentațiilor de urbanism și amenajarea teritoriului, aprobate după cum urmează :

- pentru terenuri amplasate în localități, pe baza planurilor urbanistice (PUZ, PUD) aprobate și a regulamentelor aferente acestora .

- Conform PUG București aprobat prin HCGMB nr. 269/2000, amplasamentul se încadrează în Zona LTd – locuințe individuale caracterizate de următorii indicatori urbanistici:  
POTmax=20%; CUTmax=0,7; Rmah=P+2.

Funcțiunea avizată – locuire.

**Indicatori urbanistici avizați:** POTmax=50% ; CUTmax=2,7; Rmaxh=S+P+4E.

Planul Urbanistic Zonal, având avizul Comisiei Tehnice de Urbanism ( CTUAT-PMB ) și alte avize solicitate conform prevederilor legale în vigoare, conform prevederilor art. 45 alin. 2, lit. e, art. 36 alin. 2 lit. c și art. 36 alin. 5 lit. c din Legea administrației publice locale nr. 215/2001, republicată, se supune dezbaterii și aprobării Consiliului General al Municipiului .

**În scopul de mai sus, prezentăm spre dezbateri și aprobare alăturatul proiect de hotărâre .**

**PRIMAR GENERAL,**

**ADRIEAN MIHĂILESCU**



DIRECȚIA URBANISM ȘI AMENAJAREA  
TERITORIULUI  
etaj: 2, cam. 203  
tel.: 305 55 68; 305 55 00 int. 1203  
fax: 305 55 68  
e-mail: urbanism@bucuresti-primaria.ro



## Primăria Municipiului București

Direcția Generală de Dezvoltare, Investiții și Planificare Urbană

Avizat,  
Viceprimar General  
Grigore Ioan Popa

### RAPORT privind aprobarea Planului Urbanistic Zonal str. Rocadei nr. 3, sector 1



Legea nr. 50/1991, cu modificările și completările ulterioare, privind autorizarea executării lucrurilor de construcții și unele măsuri pentru realizarea locuințelor, stipulează obligația administrației publice locale de a elibera certificate de urbanism și autorizații de construire pe baza documentațiilor de urbanism și amenajarea teritoriului, aprobate după cum urmează :

- pentru terenuri amplasate în localități, pe baza planurilor urbanistice (PUZ, PUD) aprobate și a regulamentelor aferente acestora ,

- Conform PUG București aprobat prin HCGMB nr. 269/2000, amplasamentul se încadrează în Zona I.1d – locuințe individuale caracterizate de următorii indicatori urbanistici:  
POT<sub>max</sub>=20%; CUT<sub>max</sub>=0,7; R<sub>max</sub>=P+2.

Funcțiunea avizată - locuire.

**Indicatori urbanistici avizați:** POT<sub>max</sub>=50% ; CUT<sub>max</sub>=2,7; R<sub>max</sub>=S+P+4E.

Planul Urbanistic Zonal, având avizul Comisiei Tehnice de Urbanism ( CTUAT-PMB ) și alte avize solicitate conform prevederilor legale în vigoare, conform prevederilor art. 45 alin. 2, lit. e, art. 36 alin. 2 lit. c și art. 36 alin. 5 lit. c din Legea administrației publice locale nr. 215/2001, republicată, se supune dezbaterii și aprobării Consiliului General al Municipiului .

Certificăm faptul că documentația prezentată spre aprobare C.G.M.B. conține toate avizele solicitate prin Avizul de urbanism nr. 22/1/66/30.05.2007.

Arhitect șef al Municipiului București,





## Consiliul General al Municipiului București

---

### HOTĂRÂRE

Nr.: \_\_\_ din \_\_\_

privind aprobarea Planului Urbanistic Zonal

str. Rocadei nr. 3, sector 1

Având în vedere Expunerea de motive a Primarului General și Raportul de specialitate al Direcției de Urbanism și Amenajarea Teritoriului;

Luând în considerare Raportul Comisiei de Urbanism și Amenajarea Teritoriului și Avizul Comisiei Juridice și de Disciplină din cadrul Consiliului General al Municipiului București;

**Văzând avizele obținute de la :**

- Comisia Tehnică de Urbanism și Amenajarea Teritoriului CTUAT - DUAT a PMB :  
Aviz de urbanism nr. 22/1/66/30.05.2007;
- Ministerul Dezvoltării, Lucrarilor Publice și Locuinței : Aviz nr. 158/2007;
- Agenția pentru protecția mediului București: Aviz nr. 3307/235/2007;
- Comisia de coordonare rețele a PMB: Aviz nr. 635850/2007;
- Comisia de circulație : Aviz nr. 9682/2007;

**Ținând seama de prevederile :**

- Legii nr. 50/1991 privind autorizarea executării lucrărilor de construcții, cu modificările și completările ulterioare;
- Legii nr. 350 /2001 privind amenajarea teritoriului și urbanismul, cu modificările și completările ulterioare ;
- Ordinului MTCT nr. 22/2007 privind stabilirea unor competențe pentru avizarea și aprobarea documentațiilor de urbanism în municipiul București ;
- Hotărârii Guvernului nr. 525/1996 pentru aprobarea Regulamentului General de Urbanism, modificată și completată ;  
PUG – Municipiul București aprobat prin HCGMB nr. 269/21.12.2000.
- În temeiul prevederilor art. 45 alin. 2 lit. e, art. 36 alin. 2 lit. e și art. 36 alin. 5 lit. e din Legea administrației publice locale nr. 215/2001, republicată, se supune aprobării Consiliului General al Municipiului ;

**CONSILIUL GENERAL AL MUNICIPIULUI BUCUREȘTI**  
**HOTĂRĂȘTE:**

**Art. 1:** Se aprobă Planul Urbanistic Zonal "str. Rocadei nr. 3, sector 1"- pentru o suprafață de teren S=470,00 mp proprietate persoane fizice.

- Conform PUG București aprobat prin HCGMB nr. 269/2000, amplasamentul se încadrează în Zona L1d – locuințe individuale caracterizate de următorii indicatori urbanistici:  
POTmax=20%; CUTmax=0,7; Rmah=P+2.

**Conditii de construire aprobate :**

Functiuni – locuire.

Indicatori urbanistici : POTmax=50% ; CUTmax=2,7; Rmaxh=S+P+4E.

**Art. 2:** Prezenta documentatie reprezinta regulament de urbanism si nu da dreptul la construire.

**Art. 3 :**Se abroga toate prevederile contrare cuprinse în proiectele urbanistice anterior aprobate.

**Art. 4 :**Periouda de valabilitate a prezentei documentatii de urbanism este de 5(cinci) ani .

Aceasta hotarare a fost aprobata în Sedința ..... a Consiliului General al Municipiului Bucuresti din data de .....

*PREȘEDINTE DE ȘEDINȚĂ*  
*București, .....2007*

*Contrasemnează,*

**SECRETAR GENERAL AL MUNICIPIULUI BUCUREȘTI**  
**TUDOR TOMA**

**DIRECTIA URBANISM SI AMENAJAREA  
TERITORIULUI**

etaj: 2, cam. 203

tel.: 305 55 68; 305 55 00 int. 1203

fax: 305 55 68

e-mail: urbanism@bucuresti-primaria.ro



## Primăria Municipiului București

Nr. 633654/31.05.2007

### **AVIZ DE URBANISM nr. 22/1/66/30.05.2007 PUZ – STR. ROCADEI NR. 3, SECTOR 1**

**BENEFICIAR:** D-NUL BURLOI CRISTINEL SI D-NUL BURLOI DAVID

**ELABORATOR:** SC VELPLAN DESIGN SRL

**SUPRAFAȚA STUDIATĂ** prin PUZ: S – 470,00 mp teren ce a generat PUZ - proprietate persoane fizice.

**AMPLASARE, DELIMITARE STUDIU:** Amplasamentul ce face obiectul documentației de urbanism se află situat în partea de Nord a Municipiului București, Sectorul 1.

**PREVEDERI PUG/PUZ APROBATE ANTERIOR:** PUG-MB-Zona L1d – locuințe individuale mici cu parcele cu POT mai mic de 20% situate în zona culoarelor plantate propuse pentru ameliorarea climatului Capitalei.

**Indicatori urbanistici reglementați:** POT<sub>max</sub> = 20%, CUT<sub>max</sub> = 0,7, R<sub>max</sub> = P + 2E.

### **SE AVIZEAZĂ PLANUL URBANISTIC ZONAL CONFIGURATIA EDIFICABILULUI SI INDICATORII URBANISTICI CONFORM PLANULUI DE REGLEMENTARI VIZAT SPRE NESCHIMBARE**

**FUNȚIUNE AVIZATĂ:** Locuire.

**INDICATORI URBANISTICI AVIZAȚI:** POT<sub>max</sub> = 50%, CUT<sub>max</sub> = 2,7; R<sub>max</sub>H = S + P + 4E.

**CIRCULAȚII, ACCESE:** parcare și gararea autovehiculelor și profilul transversal al circulațiilor propuse vor respecta Normele privind asigurarea numărului minim de locuri de parcare pentru noile construcții și amenajări autorizate pe teritoriul Municipiului București și a prospectelor necesare unei corecte funcționări a arterelor de circulație aprobate prin HCGMB nr. 66/2006.

**ACORDURI, AVIZE NECESARE PENTRU APROBARE:** aviz Comisia de coordonare rețele – PMB, aviz de mediu, aviz M.D.L.P.L., aviz Comisia Tehnică de Circulație – PMB, alte avize conform legislației în vigoare.

\* Elaboratorul și beneficiarul documentației de urbanism răspund pentru exactitatea datelor și veridicitatea înscrisurilor cuprinse în documentația de urbanism ce a stat la baza emiterii avizului.


\* La nivel de A.C. se vor respecta prevederile O.M.T.C.T. nr. 1730/21.09.2006.

Prezentul aviz modifică și completează prevederile documentațiilor de urbanism avizate anterior, este valabil 5 (cinci) ani și poate fi folosit numai după aprobarea documentației de urbanism.

Certificatul de urbanism se va elibera respectând datele tehnice solicitate prin acest aviz.

Șef serviciu,  
ing. Ioana Balaurea

**ARHITECT ȘEF AL MUNICIPIULUI BUCUREȘTI  
ARH. ADRIAN BOLD**



Referent  
ing. Victor Mănea

FPS-21-01/6

**AVIZ CONSULTATIV al ORDIN MTCT nr. 22/2007 - COMISIA TEHNICĂ DE URBANISM SI AMENAJAREA TERITORIULUI**

arh. Doina Cristea, arh. Alexandru Beldiman, arh. Dan Mădăraș, arh. Constantin Enache,

arh. Șerban Sturdza, arh. Dorin Ștefan, arh. Vlad Stănescu



România

**MINISTERUL DEZVOLTĂRII,  
LUCRĂRILOR PUBLICE ȘI  
LOCUIŢELOR**  
Direcția Generală Dezvoltare  
Teritorială

Nr. 1240/DGDT/09.07.2007

București, bd. Dinicu Golescu nr. 38, sector 1  
Telefon/fax : 021. 319.61.02

Către,

**S.C. VELPLAN DESIGN S.R.L.**  
Str. Arhireul Calist nr. 17, et. 1, ap. 2, sector 2, București

**AVIZ nr. 158 / 2007**

Denumire: „P.U.Z. – Locuințe – Str. ROCADEI nr. 3” - sector 1, București

Proiectant: S.C. VELPLAN DESIGN S.R.L.

Beneficiar: BURLOI CRISTINEL și BURLOI DAVID

Constatând că documentația a fost elaborată în conformitate cu prevederile Legii 350/2001 privind amenajarea teritoriului și urbanismul, modificată și completată cu Legea nr. 289/2006.

Hotărârii Guvernului nr. 525/1996 privind aprobarea Regulamentului general de urbanism,

Ordinului Ministerului Lucrărilor Publice și Amenajării Teritoriului nr. 91/1991 privind procedura de autorizare și conținutul documentațiilor prevăzute de Legea 50/1991 cu modificările ulterioare și normele metodologice de aplicare nr. 1430/2005,

Ordinului comun M.L.P.T.L. nr. 6/2003 și MAP nr. 139/2003

**Ministerul Dezvoltării, Lucrărilor Publice și Locuințelor**

emite următorul

**AVIZ**

„P.U.Z. – Locuințe – Str. ROCADEI nr. 3” - sector 1, București  
cu condițiile pe verso

**DIRECTOR GENERAL**

**Gheorghe PĂTRAȘCU**



## **CONDIȚII :**

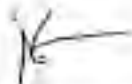
1. Indicatori urbanistici:

POT max. = 50 %, CŪTmax. = 2,7 mp. ADC/mp teren,

$R_{max.h} = S + P + 4E$

2. Circulațiile, accesele și parcările vor respecta prevederile H.C.G.M.B. nr. 66/2006, iar gararea/parcarea se vor asigura exclusiv în incinta proprietății.

### **DIRECȚIA GENERALĂ DEZVOLTARE TERITORIALĂ**



**DIRECTOR GENERAL ADJUNCT**

**Anca Ileana GINAVAR**

**CONSILIER SUPERIOR D.G.D.T.**

**Casandra ROȘU**







AGENȚIA REGIONALĂ PENTRU PROTECȚIA MEDIULUI  
BUCUREȘTI



Albia Lacu Morii nr. 1, sectorul 6, cod 060541 București

**Nr. 3307/235/06.08.2007**

Calre,

**BURLOI CRISTINEL**

**București, sect. 1, str. Sîncăi, nr. 32**

Referitor: Solicitare aviz de mediu pentru P.U.Z. - Imobil locuinta - Str. Rocatei,  
nr. 3, sect. 1, București.

Ca urmare a notificării adresate de **BURLOI CRISTINEL** cu domiciliul în  
București, sect. 1, str. Sîncăi nr. 32, înregistrată cu nr. 3307/235/22.06.2007 și a  
completărilor ulterioare înregistrate cu nr. 4017/27.07.2007

în urma analizării documentelor transmise și a verificării,

în urma parcurgerii etapei de încadrare,

în baza HG nr. 368/2007 privind organizarea și funcționarea Ministerului  
Mediului și Dezvoltării Durabile și a Odonanței de Urgență nr. 195/2005 privind protecția  
mediului aprobată și modificată prin Legea nr. 265/2006, în conformitate cu HGR nr.  
1076/2004 (art. 13), urmează ca **Planul Urbanistic Zonal - Imobil locuinta - Str.  
Rocatei, nr. 3, sect. 1, București** să fie supus procedurii de adoptare fără aviz de mediu.

Planul Urbanistic Zonal prevede soluționarea și reglementarea din punct de vedere  
urbanistic a arealului în suprafața totală de 470 mp (conform Avizului de Urbanism nr.  
22/1/66/30.05.2007 emis de Primăria Municipiului București - Direcția Urbanism și  
Amenajarea Teritoriului).

Obiectivul lucrării îl constituie realizarea unor imobile de locuințe cu regimul de  
înălțime S-P-4E.

Obiectivul propus de prezentul P.U.Z. se va realiza cu respectarea tuturor condițiilor  
impuse prin avizele tehnice de specialitate emise de instituțiile competente, conform legii.


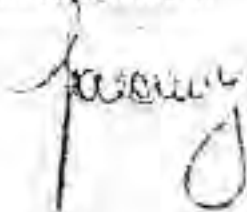
Suprafața de spații verzi, în procent de 30 % din suprafața terenului generator, va fi  
amenajată și întreținută, iar parcajele se vor amenaja conform PUG.

Se vor respecta prevederile P.U.C., referitoare la utilizări interzise.

Avand in vedere opiniile exprimate de membrii Comisiei Special Constituite in cadrul sedintei din data de 12.07.2007 si in absenta comentariilor din partea publicului ca urmare a celor 3 anunturi publice publicate de titular in data de 22.06.2007, 25.06.2007 si respectiv in data de 27.07.2007, **Planul Urbanistic Zonal - Imobil locuinta - Str. Rocadei, nr. 3, sect. 1, Bucuresti** va fi supus procedurii de adoptare fara aviz de mediu


Elaboratorul si beneficiarul documentatiei de urbanism raspund pentru exactitatea si veridicitatea datelor si inscrisurilor cuprinse in documentatia de urbanism ce a stat la baza emiterii deciziei etapei de incadrare.

DIRECTOR EXECUTIV,  
Chim, Simona Mihaela Saccanu



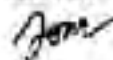
SEF SERVICIU AUTORIZARE SI  
CONTROLUL CONFORMARII.

Ang. Roxana Costache



INTOCMIT.

Geog. Gabriela Ionescu



**DIRECȚIA URBANISM ȘI AMENAJAREA  
TERITORIULUI**

etaj: 2, cam. 203

tel.: 305 55 68; 305 55 00 int. 1203

fax: 305 55 68

e-mail: urbanism@bucuresti-primaria.ro



SMC certifica ISO 9001:2004 SMC certifica ISO 14001:2004

**Primăria Municipiului București**

Direcția Generală de Dezvoltare, Investiții și Planificare Urbană

Nr. 635850/ 19.06.2007

**AVIZ DE PRECOORDONARE REȚELE**

SC VELPLAN DESIGN SRL cu domiciliul în București, str. Arhiepiscopul Calist nr. 17, prezintă pre avizare documentația de precoordonare a P.U.Z. - ului - "STR. ROCADEI NR. 3 SECTOR 1";

În conformitate cu Dispoziția Primarului General nr. 433/1996, ținând cont ca amplasamentul propus se află în zonă bine structurată,

- se avizează favorabil din punct de vedere al rețelelor edilitare documentația de urbanism menționată mai sus;

- se vor respecta memoriul și planul de reglementări din documentație.

Se anexează planul de reglementări.

ARHITECT ȘEF ADJUNCT AL  
MUNICIPIULUI BUCUREȘTI

Arh. Liviu Dobre

COORDONATOR COMPARTIMENT,  
COMPARTIMENTUL ECHIPARE  
TEHNICO EDILITARA

Ing. Andrei Scharescu

Întocmit:

Ing. Camelia Popa

FPS-21-02/6



# Primăria Municipiului București

## Direcția Generală Infrastructură și Servicii Publice

B-dul Regina Elisabeta 47, sector 5, București, România  
Tel/fax: 305 55 35; tel.centrală: 305 55 00; int. 1252  
<http://www.bucuresti-primaria.ro>



SRG certifikat ISO 9001 : 2000



SRG certifikat ISO 14001 : 2004

Iunie07104

9682 / 12.06.2007

S.C. VELPLAN DESIGN S.R.L.

În ședința Comisiei Tehnice de Circulație din data de 07.06.2007 s-a dat acordul de principiu, din punct de vedere tehnic al circulației rutiere, pentru documentația, "P.U.Z. - privind realizarea unui imobil, S+P+2E, cu destinația de locuințe pe terenul situat în str. Rocatei nr. 3", conform certificatului de urbanism și planurilor anexate, cu asigurarea unui număr de locuri de parcare în incintă, în conformitate cu H.C.G.M.B. nr.66/2006.

Pentru avizul comisiei veți reveni la următoarea fază de proiectare, faza P.A.C.



# PLAN URBANISTIC ZONAL

## LOCUINTA S+P+4 STR. ROCADEI NR. 3 BUCUREȘTI, SECTOR 1







REGLEMENTARI URBANISTICE SC. 1/500

### LEGENDA





#### LIMITELE STUDIULUI

-  LIMITA DE STUDIU A PUZ
-  LIMITA TERENULUI REGLEMENTAT DE PUZ
-  LIMITA DE PROPRIETATE

#### REGLEMENTARI URBANISTICE PROPUSE

-  ALINIERE PROPUSA
-  SUPRAFATA EDIFICABILA IMOBIL S+P+4
-  SUPRAFATA EDIFICABILA DE PRINCIPIU
-  ACCES AUTO
-  ACCES AUTO DE PRINCIPIU
-  TROTUAR PROPUS CONFORM PROFIL 1-1



#### FUNCTIUNI EXISTENTE

-  TEREN / CONSTRUCTII CU FUNCTIUNI INDUSTRIALE DE MICI DIMENSIUNI
-  LOCUINTE INDIVIDUALE
-  ANEXE GOSPODARESTI
-  PARCELE
-  VITA DE VIE

#### SPATII PLANTATE

-  ARBORI FOIOSI DE ALINIAMENT
-  ARBORI FOIOSI PLANTATI PE PARCELA

#### TIPURI DE CIRCULATII

-  CIRCULATII CAROSABILE
-  CIRCULATII PIETONALE - TROTUARE

S teren	= 470.oomp
A constr.	= 226.oomp
A deef.	= 1202.oomp
PDT	= 50 %
CUT	= 2.7
RMH	= S+P+4
Suprafata care va trece in domeniu public = 35.3 mp	

Bilant territorial pentru terenul ce a generat documentatia

	MP	%
SPATII VERZI	144.0	30
SPATII CONSTRUITE	226.0	50
CIRCULATII	100.0	20
TOTAL	470.0	100

		Proiect: PLAN URBANISTIC ZONAL LOCUINTA S+P+4 STR. ROCADEI NR. 3 BUCUREȘTI, SECTOR 1.	Specialitate: URBANISM
Beneficiar: BURLUI CRISTINEL SI BURLUI DAVID			
Sediu proiect: str. Rahova BOAJGAR		Faza: R. U. Z.	Proiect nr. 280007
Intitulat / destinat: str. Liviu VELUDA str. Maria GHERABE			
Verificat: arb. Florin MACHEDON		Titlu / partea: REGLEMENTARI URBANISTICE	Sca. 1/500
2021 URBANISM PLANUL 11 ESTE UN DOCUMENT DE CONSULTAȚIE ȘI NU ÎNTRĂZĂREȘTE ÎN FIECARE CAZ. ACCIUNEA SAU NEACȚIUNEA SAU. Pentru detalii informații vă rugăm să vă adresați la proiectant sau la autoritatea de autorizare.		Planșă nr. 2.	

