




Primăria Municipiului București

Secretar General

B-dul Regina Elisabeta 47, sector 5, București, România
Tel.: 305 55 80; tel.centrală: 305 55 00, int. 1255; fax:
<http://www.bucuresti-primaria.ro>



Direcția Asistență Tehnică și Juridică a CGMB

Serviciul Transparență Decizională

ANUNȚ

În conformitate cu prevederile Legii nr. 52/2003 se aduc la cunoștință publică următoarele proiecte de acte normative:

- Proiect de hotărâre privind aprobarea Planului Urbanistic Zonal – Str. Soldat Gh. Buciumat – Str. Siriului, sector 1
- Proiect de hotărâre privind aprobarea Planului Urbanistic Zonal – Str. Missail George nr. 122-124, sector 1
- Proiect de hotărâre privind aprobarea Planului Urbanistic Zonal – Str. Splaiul Unirii nr. 454-454A-458, sector 4
- Proiect de hotărâre privind aprobarea Planului Urbanistic Zonal – Str. Gara Dealul Spirii – Str. Ioan Urdăreanu – Calea 13 Septembrie, sector 5
- Proiect de hotărâre privind aprobarea Planului Urbanistic Zonal – Str. Toporași nr. 2-6, sector 5
- Proiect de hotărâre privind aprobarea Planului Urbanistic Zonal – Str. Sfânta Maria nr. 96, sector 1

Proiectele de acte normative, mai sus amintit, cu documentația de bază pot fi consultate:

- pe site-ul P.M.B. – www.pmb.ro
- la sediul PMB, B-dul Regina Elisabeta nr. 47, sector 5 (panou afișaj)
- la Centrul de Informare, B-dul Regina Elisabeta nr. 16, sector 5 (panou afișaj)

Proiectele de acte normative se pot obține, în copie, pe bază de cerere depusă la Centrul de Informare.

În conformitate cu prevederile art. 6, alin. 4 din Legea 52/2003 până la data de **15.02.2008** se pot trimite în scris, propuneri, sugestii, opinii cu valoare de recomandare privind proiectele de acte normative supuse dezbaterii publice

Propunerile, sugestiile, opiniile privind proiectele de acte normative se vor transmite:

- prin site-ul www.pmb.ro;
- prin poștă pe adresa P.M.B. – B-dul Regina Elisabeta nr. 47, sector 5 – Direcția Asistență Tehnică și Juridică a C.G.M.B.;
- depuse la Centrul de Informare – P.M.B.;
- B-dul Regina Elisabeta nr. 16, sector 5.

Materialele transmise vor purta mențiunea:

„Recomandare la proiect de act normativ”

P.M.B.
București
astăzi 04.02.2008



Consiliul General al Municipiului București

HOTĂRÂRE

Nr. ___ din ___

privind aprobarea Planului Urbanistic Zonal-

PUZ – Str. Soldat GH. BUCIUMAT – Str. SIRIULUI , sector 1

Avand în vedere Expunerea de motive a Primarului General și Raportul Direcției de Urbanism și Amenajarea Teritoriului ;

Luand în considerare raportul Comisiei de Urbanism și Amenajarea Teritoriului și avizul Comisiei Juridice și de Disciplina din cadrul Consiliului General al municipiului București ;

- Vazand avizele emise de :
- Comisia Tehnică de Urbanism și Amenajarea Teritoriului CTUAT - DUAT a PMB – aviz de urbanism nr.17/1/15/03.05.2007
- Ministerul Transporturilor, Construcțiilor și Turismului – aviz nr.240/2007
- Agenția Regională pentru Protecția Mediului București–aviz nr.4994/399/01.11.2007
- Comisia de coordonare lucrări edilitare a PMB- aviz nr.658117/39/28.09.2007
- Comisia de Tehnică de Circulație – aviz nr.8377/24.05.2007

Ținând seama de prevederile :

- Legii nr. 50/1991 privind autorizarea executării lucrărilor de construcții, cu modificările și completările ulterioare;
 - Legii nr. 350 /2001 privind amenajarea teritoriului și urbanismul , cu modificările și completările ulterioare ;
 - Hotărârile Guvernului nr. 525/1996 pentru aprobarea Regulamentului General de Urbanism, modificată și completată ;
- PUG – Municipiul București aprobat prin HCGMB nr. 269/21.12.2000.
- În temeiul prevederilor art. 36 alin.2 lit.c, art.36 alin.5 lit.c și art.45 alin.2 lit.e ,din Legea administrației publice locale nr. 215/2001 republicată .

CONSILIUL GENERAL AL MUNICIPIULUI BUCUREȘTI

HOTĂRĂȘTE :

Art. 1: Se aprobă Planul Urbanistic Zonal – Str. Soldat GH. BUCIUMAT – Str. SIRIULUI , sector 1 pentru o suprafața studiata de S= cca. 5 ha din care suprafața terenului care a generat documentația S= 4063,56 mp- proprietate persoana fizica .
Încadrare in PUG– subzona L1a – locuinte individuale și colective mici ;
Rmaxh= P+2E ; POTmax=45% , CUTmax=1,3.

Condiții de construire aprobate : locuinte , alte funcțiuni conform regulamentului PUG pentru subzona L3a .

Subzona T1 – POTmax=51%;CUTmax=3,1;Rmaxh=S+P+4-5E ; Hmax=19m

Subzona T2 - POTmax=57%;CUTmax=3,2;Rmaxh=S+P+4-5E ; Hmax=19m

Subzona T3 - POTmax=49%;CUTmax=2,7;Rmaxh=S+P+4-5E ; Hmax=19m

Art. 2: Prezenta documentație reprezintă regulament de urbanism si nu da dreptul la construire.

Art. 3 :Se abroga toate prevederile contrare cuprinse in proiectele urbanistice anterior aprobate.

Art. 4 :Perioada de valabilitate a prezentei documentații de urbanism este de 5(cinci) ani .

Aceasta hotărâre a fost aprobata în ședințaa
Consiliului General al Municipiului București din data de

PRESEDINTE DE SEDINTA

București ,2007

*SECRETAR GENERAL
AL MUNICIPIULUI BUCUREȘTI*

TUDOR TOMA

DIRECȚIA URBANISM ȘI AMENAJAREA
TERITORIULUI
etaj: 2, cam. 203
tel.: 305 55 68; 305 55 00 int. 1203
fax: 305 55 68
e-mail: urbanism@bucuresti-primaria.ro



Primăria Municipiului București

Direcția Generală de Dezvoltare, Investiții și Planificare Urbană

VICEPRIMAR GENERAL
GRIGORE IOAN POPA

RAPORT

privind aprobarea Planului Urbanistic Zonal

PUZ – Str. Sold. GH. BUCIUMAT – Str. SIRIULUI , sector 1

Legea nr. 50/1991 republicata ,cu modificările si completările ulterioare , privind autorizarea executării lucrărilor de construcții si unele masuri pentru realizarea locuințelor , stipulează obligația administrației publice locale de a elibera certificate de urbanism si autorizații de construire pe baza documentațiilor de urbanism si amenajarea teritoriului, aprobate după cum urmează :

-pentru terenuri amplasate in localitati, pe baza planurilor urbanistice (PUZ, PUD) aprobate si a regulamentelor aferente acestora

La inițiativa unui investitor privat , pentru un teren in suprafața de $S= 4063,56$ mp - proprietate persoana fizica , s-a elaborat prezenta documentație de urbanism in vederea construirii de locuințe . Elaborarea PUZ a fost necesara pentru a fi posibila modificarea indicatorilor aprobați in PUG

Încadrare in PUG– subzona L1a – locuinte individuale și colective mici ;

$R_{maxh}= P+2E$; $POT_{max}=45\%$, $CUT_{max}=1,3$.

Condiții de construire avizate : locuinte , alte funcțiuni conform regulamentului PUG pentru subzona L3a .

Subzona T1 – $POT_{max}=51\%$; $CUT_{max}=3,1$; $R_{maxh}=S+P+4-5E$; $H_{max}=19m$

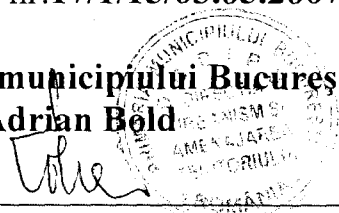
Subzona T2 - $POT_{max}=57\%$; $CUT_{max}=3,2$; $R_{maxh}=S+P+4-5E$; $H_{max}=19m$

Subzona T3 - $POT_{max}=49\%$; $CUT_{max}=2,7$; $R_{maxh}=S+P+4-5E$; $H_{max}=19m$

Planul Urbanistic Zonal având avizul Comisiei Tehnice de Urbanism si Amenajarea Teritoriului (CTUAT)- DUAT,conform prevederilor art. 45 alin. (2) , lit.e) si art.36 alin.(2) lit. c) si art. 36 alin. (5) lit.c) din Legea administrației publice locale nr. 215/2001, republicata, se supune dezbaterii și aprobării Consiliului General al municipiului București .

Certificăm faptul că documentația prezentată spre aprobare C.G.M.B conține toate avizele solicitate prin avizul de urbanism nr.17/1/15/03.05.2007

Arhitect sef al municipiului București,
Arh. Adrian Bold



PRIMAR GENERAL

Etaj: 1, cam. 101

tel.: 305 55 89; 305 55 90; 305 55 00 int. 1101

fax: 312 00 30

e-mail: primar@bucuresti-primaria.ro



SMC certifica ISO 9001 : 2000



SMM certifica ISO 14001 : 2004

Primăria Municipiului București

EXPUNERE DE MOTIVE

privind aprobarea Planului Urbanistic Zonal

PUZ – Str. Sold. GH. BUCIUMAT – Str. SIRIULUI , sector 1

Legea nr. 50/1991 republicata ,cu modificările si completările ulterioare , privind autorizarea executării lucrărilor de construcții si unele masuri pentru realizarea locuințelor , stipulează obligația administrației publice locale de a elibera certificate de urbanism si autorizații de construire pe baza documentațiilor de urbanism si amenajarea teritoriului, aprobate după cum urmează :

-pentru terenuri amplasate in localitati, pe baza planurilor urbanistice (PUZ, PUD) aprobate si a regulamentelor aferente acestora

La inițiativa unui investitor privat , pentru un teren in suprafața de S= 4063,56 mp - proprietate persoana fizica , s-a elaborat prezenta documentație de urbanism in vederea construirii de locuințe . Elaborarea PUZ a fost necesara pentru a fi posibila modificarea indicatorilor aprobați in PUG

Încadrare in PUG– subzona L1a – locuinte individuale și colective mici ;

Rmaxh= P+2E ; POTmax=45% , CUTmax=1,3.

Condiții de construire avizate : locuinte , alte funcțiuni conform regulamentului PUG pentru subzona L3a .

Subzona T1 – POTmax=51%;CUTmax=3,1;Rmaxh=S+P+4-5E ; Hmax=19m

Subzona T2 - POTmax=57%;CUTmax=3,2;Rmaxh=S+P+4-5E ; Hmax=19m

Subzona T3 - POTmax=49%;CUTmax=2,7;Rmaxh=S+P+4-5E ; Hmax=19m

Planul Urbanistic Zonal având avizul Comisiei Tehnice de Urbanism si Amenajarea Teritoriului (CTUAT)- DUAT,conform prevederilor art. 45 alin. (2) , lit.e) si art.36 alin.(2) lit. c) si art. 36 alin. (5) lit.c) din Legea administrației publice locale nr. 215/2001, republicata, se supune dezbaterii și aprobării Consiliului General al municipiului București .

PRIMAR GENERAL,

ADRIEAN VIDEANU

**DIRECTIA URBANISM SI AMENAJAREA
TERITORIULUI**

etaj: 2, cam. 203

tel.: 305 55 68; 305 55 00 int. 1203

fax: 305 55 68

e-mail: urbanism@bucuresti-primaria.ro



SMC certifiacat ISO 9001 : 2000



SMN certifiacat ISO 14001 : 2004

Primăria Municipiului București

Nr.611502/07.03.2007

AVIZ DE URBANISM nr. 17/1/15/03.05.2007 PUZ – Str. Soldat GH. BUCIUMAT- Str. SIRIULUI , sector 1

Beneficiar – d-na.V.DUMITRESCU; dl.GH.IOANIN ; dl. A.CIOROBEA

Proiectant – SC URBANEFECT SRL

Suprafata studiata prin PUZ – S= 5 ha din care suprafata terenului care a generat documentatia S = 4063,56mp – proprietate persoane fizice .

Amplasare, delimitare studiu :

Terenul studiat se afla in nordul municipiului, in zona delimitata la nord de str. Sold.Gh. Buciumat, la sud de str. Av. A.Serbanescu , la est de str. Serg.Boghiu C-tin . Conform regulamentului PUG – MB amplasamentul se afla in subzona L1a – locuinte individuale si colective max.P+2E , POTmax=45% , CUTmax=1,3.

Se avizeaza: Planul Urbanistic Zonal ,configuratia edificabilului si regulamentul aferent, conform plan de reglementari vizat spre neschimbare :

Funcțiuni avizate : locuinte,alte funcțiuni conform regulamentului subzonei L3a.

Indicatori urbanistici avizati : subzona T1-POTmax=51% , CUTmax=3,1,Rmaxh=S+P+4.5E, Hmax=19 m ; subzona T2 – POTmax=57% , CUTmax=3,2 , Rmaxh=S+P+4.5^E , Hmax=19m
subzona T3 – POTmax=49% , CUTmax=2,7 , Rmaxh=S+P+4.5^E , Hmax=19 m.

Circulatii, accese: parcare , gararea , tramele stradale propuse vor respecta normele privind asigurarea numarului minim de locuri de parcare pentru noile constructii si amenajari autorizate pe teritoriul Municipiului Bucuresti si a prospectelor necesare unei corecte functionari a arterelor de circulatie , aprobate, aprobate cu HCGMB nr. 66/6.04.2006. Terenul liber va fi amenajat ca spatiu verde .

Acorduri, avize necesare pentru aprobare:

- aviz de precoordonare retele, avizul Comisiei Tehnice de Circulatie,aviz de mediu , aviz MDLPL .

Prezentul aviz modifica si completeaza prevederile documentatiilor de urbanism avizate anterior.Prezentul aviz este valabil 5 (cinci) ani si poate fi folosit numai dupa aprobarea documentatiei de urbanism. Certificatul de urbanism se va elibera respectand datele tehnice solicitate prin acest aviz.La nivel de Autorizatie de construire se vor respecta prevederile OMTCT 1730/2006. Elaboratorul si beneficiarul documentatiei de urbanism raspund pentru exactitatea si veridicitatea datelor si inscrisurilor cuprinse in documentatia de urbanism , ce au stat la baza emiterii prezentului aviz .

Sef serviciu
Ing .Ioana Balaurea

ARHITECT SEF AL MUNICIPIULUI BUCURESTI
Arh . ADRIAN BOLD

FPS-21-01/6

AVIZ CONSULTATIV – Ordin MTCT nr. 22/2007 -Comisia Tehnica de Urbanism si Amenajarea Teritoriului: arh.Doina Cristea, arh. Alexandru Beldiman, arh. Dan Marin, arh. Constantin, arh. Dorin Stefan, arh. Viorel Hurduc

**DIRECTIA TRANSPORTURI, DRUMURI
SISTEMATIZAREA CIRCULATIEI**

etaj: 2, cam. 252

tel.: 305 55 35; 305 55 00 int. 1252

fax: 305 55 35

e-mail: transporturi@bucuresti-primaria.ro



SVC certifica: ISC 9001 : 2000



SMM certifica: ISC14001 : 2004

Primăria Municipiului București

628 386

Mai 1749

8374/24.05.2007

Catre


S.C. URBANEFECT TRAFIC S.R.L.

In sedinta Comisiei Tehnice de Circulatie din data de 17.05.2007 s-a dat acordul de principiu, din punct de vedere tehnic al circulatiei rutiere, pentru documentatia, " P.U.Z. – imobile de locuinte, S+P+4E+5E retras – str. Soldat Gheorghe Buciumat – str. Siriului", conform planului anexat, cu asigurarea unui numar de locuri de parcare in incinta, in conformitate cu H.C.G.M.B. 66/2006 .

Pentru avizul comisiei veti reveni dupa obtinerea certificatului de urbanism, la urmatoarea faza de proiectare, faza P.A.C.

DIRECTOR EXECUTIV

Gheorghe LEURISTE






Primăria Municipiului București

Directia Generală de Dezvoltare, Investiții și Planificare Urbană

B-dul Regina Elisabeta 47, sector 5, București, România
Tel. 305 55 20; tel. centrală: 305 55 00 int. 1125; fax: 305 55 10
<http://www.bucuresti-primaria.ro>



Directia Urbanism și Amenajarea Teritoriului

COMISIA DE COORDONARE

Nr. 658117/28.09.2007

AVIZUL COMISIEI DE COORDONARE

Din P.V. nr. 39 / 28.09.2007 al sesiunii

Comisiei de Coordonare a P.M.B.

Nr. 25: D-NUL IOANIN GHEORGHE cu sediul/domiciliul în București, b-dul Decebal nr. 13, prezintă spre avizare documentația de precoordonare a P.U.Z-ului: „STR. SIRIULUI-STR. SLD. GHE. BUCIUMAT, SECTOR 1”, împreună cu avizele scrise ale întreprinderilor edilitare. În conformitate cu Dispoziția Primarului General nr. 433/1996, se avizează favorabil din punct de vedere al rețelelor edilitare planul de precoordonare menționat mai sus cu condițiile:

- se va obtine avizul CTUAT –PMB, fara de care prezentul aviz isi pierde valabilitatea
- rețeaua termica aflata pe amplasamentu studiat se va putea devia numai in baza unui proiect avizat de RADET
- se vor respecta condițiile impuse prin avizele anexa la documentație;
- se va respecta planul de precoordonare anexat avizului.

PREȘEDINTE – COMISIE

ALEXANDRU DUMITRU RADU

SECRETAR – COMISIE,

ing. ec. DRUMENI CONSTANTIN

ARHITECT ȘEF ADJUNCT AL
MUNICIPIULUI BUCUREȘTI

arh. LIVIU DOBRE

REPREZENTANT

DUAT-COMISIE,

ing. ANDREI ZAHARESCU

FPS-21-03



România

**MINISTERUL DEZVOLTĂRII,
LUCRĂRILOR PUBLICE ȘI
LOCUIŢELOR**
**Direcția Generală Dezvoltare
Teritorială**

Nr.44.554/DGDT/26.06.2007

București, bd. Dinicu Golescu nr. 38, sector 1
Telefon/fax : 0372.114.521

Către,

IOANIN GHEORGHE

B-dul Decebal nr. 18, bl. S15, sc. C, et. 6, ap. 58, sector 3, București

AVIZ nr. 240 / 2007

Denumire: „**P.U.Z. – locuințe și funcțiuni complementare – Str. soldat GH.
BUCIUMAT - Str. SIRIULUI**” sector 1, București

Proiectant: S.C. URBANEFECT S.R.L.

Beneficiar: V. DUMITRESCU, GH. IOANIN, A. CIOROBEA

Constatând că documentația a fost elaborată în conformitate cu prevederile Legii 350/2001 privind amenajarea teritoriului și urbanismul, modificată și completată cu Legea nr. 289/2006.

Hotărârii Guvernului nr. 525/1996 privind aprobarea Regulamentului general de urbanism,

Ordinului Ministerului Lucrărilor Publice și Amenajării Teritoriului nr. 91/1991 privind procedura de autorizare și conținutul documentațiilor prevăzute de Legea 50/1991 cu modificările ulterioare și normele metodologice de aplicare nr.1430/2005, Ordinului comun M.L.P.T.L. nr. 6/ 2003 și MAP nr.139/2003

Ministerul Dezvoltării, Lucrărilor Publice și Locuințelor

emite următorul

AVIZ

„**P.U.Z. – locuințe și funcțiuni complementare – Str. soldat GH. BUCIUMAT -
Str. SIRIULUI**” sector 1, București - cu condițiile pe verso

DIRECTOR GENERAL

Gheorghe PĂTRAȘCU

Înainte de aprobarea documentației de către Consiliul local, acesta are obligația de a verifica modul în care au fost preluate în documentație condițiile impuse prin avize.



**AGENȚIA REGIONALĂ PENTRU PROTECȚIA MEDIULUI
BUCUREȘTI**

Aleea Lacul Morii, nr. 1, sectorul 6, cod 060841 București



Nr. 4994/399/01.11.2007

Catre,

IOANIN GHEORGHE

București, sect. 1, b-dul Decebal, nr. 13

**Referitor: Solicitare aviz de mediu pentru P.U.Z. - Locuinte - str. Soldat Gh. Buciumat
- str. Siriului, sect. 1, București.**

Ca urmare a notificării adresate de **IOANIN GHEORGHE** cu domiciliul în București, sect. 1, b-dul Decebal, nr. 13, înregistrată la A.R.P.M. București cu nr. 4994/399/19.09.2007 și a completărilor ulterioare înregistrate cu nr. 5564/17.10.2007 în urma analizării documentelor transmise și a verificării, în urma parcurgerii etapei de încadrare, în baza HGR nr. 368/2007 privind organizarea și funcționarea Ministerului Mediului și Dezvoltării Durabile și a OUG nr. 195/2005 privind protecția mediului aprobată și modificată prin Legea nr. 265/2006, modificată și completată prin OUG nr. 114/2007 în conformitate cu HGR nr. 1076/2004 (art. 13), urmează ca **Planul Urbanistic Zonal - Locuinte - str. Soldat Gh. Buciumat - str. Siriului, sect. 1, București** să fie supus procedurii de adoptare fără aviz de mediu.

Planul Urbanistic Zonal prevede soluționarea și reglementarea din punct de vedere urbanistic a arealului în suprafața totală de 4631,56 mp (conform Contracte Vanzare - Cumparare nr. 9972 din 12.05.1995 și nr. 485 din 19.04.2007 respectiv Proces verbal de punere în posesie nr. 4 din 23.04.2007).

Obiectivul lucrării îl constituie realizarea unor imobile de locuinte cu regimul de înălțime S+P+4+5E retras.

Obiectivul propus de prezentul PUZ se va realiza cu respectarea tuturor condițiilor impuse prin avizele tehnice de specialitate emise de instituțiile competente, conform legii.

Suprafața de spații verzi în procent de minim 30 % din suprafața totală a terenului generator va fi amenajată și întreținută, iar parcajele se vor amenaja conform PUG.


Printed on recycled paper - Imprimat pe hârtie reciclată

Se vor respecta prevederile P.U.G. referitoare la utilizari interzise.

Avand in vedere opiniile exprimate de membrii Comisiei Special Constituite in cadrul sedintei din data de 11.10.2007 si in absenta comentariilor din partea publicului ca urmare a celor 3 anunturi publicate de titular in mass - media, Planul Urbanistic Zonal - Locuinte - str. Soldat Gh. Bucumat - str. Siriului, sect. 1, Bucuresti va fi supus procedurii de adoptare fara aviz de mediu.

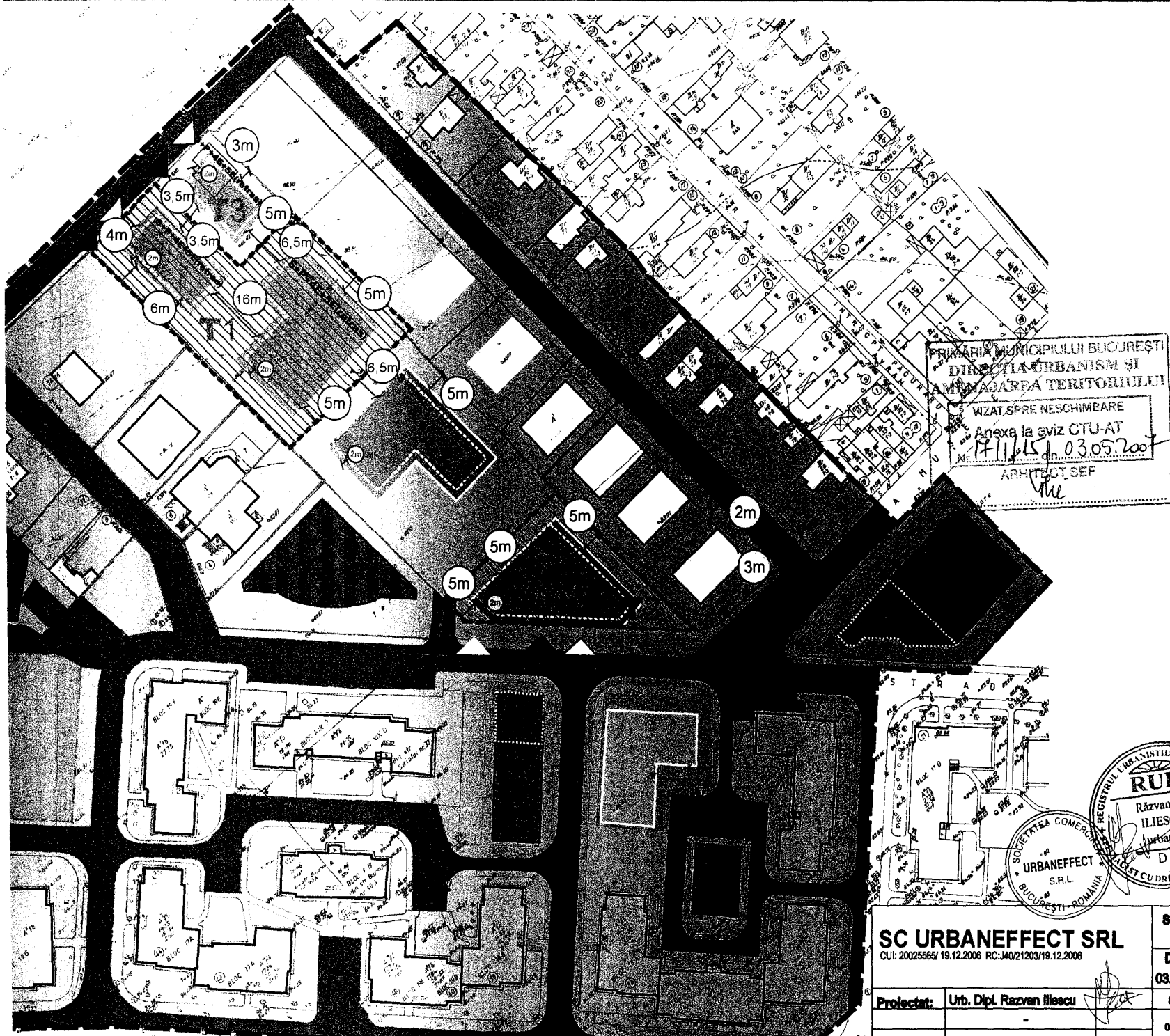
Elaboratorul si beneficiarul documentatiei de urbanism raspund pentru exactitatea si veridicitatea datelor si inscrisurilor cuprinse in documentatia de urbanism ce a stat la baza emiterii deciziei etapei de incadrare.

DIRECTOR EXECUTIV,
Chim. Simona Mihaela Saceanu



SEF SERVICIU AUTORIZARE SI
CONTROLUL CONFORMARII,
Ing. Roxana Costache

INTOCMIT,
Ing. Laurentiu Constantinescu



LEGENDA


- Limite**
- limita zonei ce a generat studiul
- limita de proprietate
- Circulații**
- Circulații carosabile/ pietonale
- Zonificare funcționala**
- Locuinte colective
- Spații verzi aferente locuirii colective
- Locuinte individuale pe parcela
- Curtii construite
- Zona cu destinație specială
- Zona de interes municipal
- Servicii/productie
- Servitute
- Edificabile propuse**
- limita P-P+
- limita etaj 5 retras
- Reglementari**
- retrageri (m)
- aliniere construcții

PRIMĂRIA MUNICIPIULUI BUCUREȘTI
 DIRECȚIA URBANISM ȘI
 AMPLASAREA TERITORIULUI
 VIZAT, SPRE NESCHIMBARE
 Anexa la șviz CTU-AT
 14.11.15 nr. 03.05.2007
 ARHITECT ȘEF
 M

T1 S teren=2780,56mp
 POT max=51%
 CUT max= 3.1
 Rh max= S+P+4E+5E(retras)
 19.0m

T2 S teren=1283mp
 POT max=57%
 CUT max= 3.2
 Rh max= S+P+4E+5E(retras)
 19.0m

T3 S teren=640mp
 POT max=49%
 CUT max= 2.7
 Rh max= S+P+4E+5E(retras)
 19.0m



SC URBANEFFECT SRL CUI: 20025565/19.12.2006 RC: J40/21203/19.12.2006	Scara: -	Beneficiar: IOANIN GHEORGHE, ADRIAN CIOROBEA, VIRGINICA DUMITRESCU	Pr. nr.:
	Data: 03.2007	STR. SOLDAT BUCIUMAT GH. - SIRIULUI	Faza: P.U.Z.
	Proiectat: Urb. Dipl. Razvan Ilescu	S. pl. 0,12mp	PLAN DE REGULAMENT



SC I
 CUI: 2002E
 Project