



Primăria Municipiului București

Secretar General

B-dul Regina Elisabeta 47, sector 5, București, România
Tel.: 305 55 80; tel.centrală: 305 55 00, int. 1255; fax:
<http://www.bucuresti-primaria.ro>



SMC certificat ISO 9001 : 2000



SMM certificat ISO14001 : 2004

Direcția Asistență Tehnică și Juridică a CGMB

Serviciul Transparență Decizională

ANUNȚ

În conformitate cu prevederile Legii nr. 52/2003 se aduc la cunoștință publică - Proiect de hotărâre privind aprobarea Planului Urbanistic Zonal – Str. Hatmanul Arbore nr. 15 – 17, sector 1

- Proiect de hotărâre privind aprobarea Planului Urbanistic Zonal – Str. Soldatului nr. 3E, sector 4

- Proiect de hotărâre privind aprobarea Planului Urbanistic Zonal – Bd. Expoziției nr. 1, sector 1

- Proiect de hotărâre privind aprobarea Planului Urbanistic Zonal – Str. Feleacu nr. 14, sector 1

- Proiect de hotărâre privind aprobarea Planului Urbanistic Zonal – Str. Mărăști nr. 59, sector 1

- Proiect de hotărâre privind aprobarea Planului Urbanistic Zonal – Str. Aurel Perșu nr. 145 – 151, sector 4

- Proiect de hotărâre privind aprobarea Planului Urbanistic Zonal – Șos. Panduri – Str. Prof. Dr. Bagdasar, sector 5

- Proiect de hotărâre privind aprobarea Planului Urbanistic Zonal - Str. Cornățel nr. 2, sector 1

- Proiect de hotărâre privind aprobarea Planului Urbanistic Zonal – Str. Traian Vasile nr. 67, sector 1

- Proiect de hotărâre privind aprobarea Planului Urbanistic Zonal – Str. Thomas Masaryk nr. 25, sector 2

- Proiect de hotărâre privind aprobarea Planului Urbanistic Zonal – Str. Economu Cezărescu nr. 8, sector 6

- Proiect de hotărâre privind aprobarea Planului Urbanistic Zonal – Str. Grădinarilor nr. 48A, sector 3

- Proiect de hotărâre privind aprobarea Planului Urbanistic Zonal – Bd. Laminorului nr. 130B, sector 1

Proiectele de acte normative, mai sus amintit, cu documentația de bază pot fi consultate:

- pe site-ul P.M.B. – www.pmb.ro
- la sediul PMB, B-dul Regina Elisabeta nr. 47, sector 5 (panou afișaj)
- la Centrul de Informare, B-dul Regina Elisabeta nr. 16, sector 5 (panou afișaj)



Primăria Municipiului București

Secretar General

B-dul Regina Elisabeta 47, sector 5, București, România
Tel.: 305 55 80; tel.centrală: 305 55 00, int. 1255; fax:
<http://www.bucuresti-primaria.ro>



SMC certifiat ISO 9001 : 2000



SMM certifiat ISO14001 : 2004

Proiectele de acte normative se pot obține, în copie, pe bază de cerere depusă la Centrul de Informare.

În conformitate cu prevederile art. 6, alin. 4 din Legea 52/2003 până la data de **18.03.2008** se pot trimite în scris, propuneri, sugestii, opinii cu valoare de recomandare privind proiectele de acte normative supuse dezbaterii publice

Propunerile, sugestiile, opiniile privind proiectele de acte normative se vor transmite:

- prin site-ul www.pmb.ro;
- prin poștă pe adresa P.M.B. – B-dul Regina Elisabeta nr. 47, sector 5 – Directia Asistență Tehnică și Juridică a C.G.M.B;
- depuse la Centrul de Informare – P.M.B.;
- B-dul Regina Elisabeta nr. 16, sector 5.

Materialele transmise vor purta mențiunea:

„Recomandare la proiect de act normativ”

P.M.B.
București
astăzi 05.03.2008

DIRECȚIA URBANISM ȘI AMENAJAREA
TERITORIULUI
etaj: 2, cam. 203
tel.: 305 55 68; 305 55 00 int. 1203
fax: 305 55 68
e-mail: urbanism@bucuresti-primaria.ro




Primăria Municipiului București

Direcția Generală de Dezvoltare, Investiții și Planificare Urbană

Avizat,
Viceprimar General
Grigore Ioan Popa

RAPORT privind aprobarea Planului Urbanistic Zonal SOS. PANDURI – STR. PROF. DR. BAGDASAR, SECTOR 5



Legea nr. 453/2001, pentru modificarea și completarea Legii nr. 50/1991 privind autorizarea executării lucrărilor de construcții și unele măsuri pentru realizarea locuințelor stipulează obligația administrației publice locale de a elibera certificate de urbanism și autorizații de construire pe baza documentațiilor de urbanism și amenajarea teritoriului, aprobate după cum urmează :

- pentru terenuri amplasate în localități, pe baza planurilor urbanistice (PUZ, PUD) aprobate și a regulamentelor aferente acestora .

- Conform PUG București aprobat prin HCGMB nr. 269/2000, amplasamentul se încadrează **Zona CB2** - servicii publice dispersate în zone protejate.
Indicatori urbanistici: POTmax=30%; CUTmax=2.

Indicatori urbanistici avizați CTUAT-PMB:

POTmax=30%; CUTmax=2; Rmaxh=P+4E; P+4E – 2E retrase.

Funcțiunea avizată CTUAT-PMB – activități de învățământ.

Planul Urbanistic Zonal, având avizul Comisiei Tehnice de Urbanism (CTUAT-PMB) și alte avize solicitate conform prevederilor legale în vigoare, conform prevederilor art. 45 alin. 2, lit. e, art. 36 alin. 2 lit. c și art. 36 alin. 5 lit. c din Legea administrației publice locale nr. 215/2001, republicată, se supune dezbaterii și aprobării Consiliului General al Municipiului .

Certificăm faptul că documentația prezentată spre aprobare C.G.M.B. conține toate avizele solicitate prin Avizul de urbanism nr. 1/2/14/09.01.2007.

Arhitect șef al municipiului București,
Arh. Adrian Bold



PRIMAR GENERAL

Etaj: 1, cam. 101

tel.: 305 55 89; 305 55 90; 305 55 00 int. 1101

fax: 312 00 30

e-mail: primar@bucuresti-primaria.ro



SMC certificat ISO 9001 : 2000

SMM certificat ISO14001 : 2004

Primăria Municipiului București

EXPUNERE DE MOTIVE privind aprobarea Planului Urbanistic Zonal SOS. PANDURI – STR. PROF. DR. BAGDASAR, SECTOR 5

Legea nr. 453/2001, pentru modificarea si completarea Legii nr. 50/1991 privind autorizarea executarii lucrarilor de constructii si unele masuri pentru realizarea locuintelor stipuleaza obligatia administratiei publice locale de a elibera certificate de urbanism si autorizatii de construire pe baza documentatiilor de urbanism si amenajarea teritoriului, aprobate dupa cum urmeaza :

- pentru terenuri amplasate in localitati, pe baza planurilor urbanistice (PUZ, PUD) aprobate si a regulamentelor aferente acestora .

- Conform PUG București aprobat prin HCGMB nr. 269/2000, amplasamentul se încadrează **Zona CB2** - servicii publice dispersate in zone protejate.
Indicatori urbanistici: POTmax=30%; CUTmax=2.

Indicatori urbanistici avizati CTUAT-PMB:

POTmax=30%; CUTmax=2; Rmaxh=P+4E; P+4E – 2E retrase.


Funcțiunea avizata CTUAT-PMB – activitati de invatamant.

Planul Urbanistic Zonal, avand avizul Comisiei Tehnice de Urbanism (CTUAT - PMB) si alte avize solicitate conform prevederilor legale in vigoare, conform prevederilor art. 45 alin. 2, lit. e, art. 36 alin. 2 lit. c si art. 36 alin. 5 lit. c din Legea administratiei publice locale nr. 215/2001, republicata, se supune dezbaterii si aprobarii Consiliului General al Municipiului .

In scopul de mai sus, prezentam spre dezbateri si aprobare alaturatul proiect de hotarare .

PRIMAR GENERAL,

ADRIEAN VIDEANU





Consiliul General al Municipiului București

HOTĂRÂRE

Nr.: ___ din ___

privind aprobarea Planului Urbanistic Zonal

SOS. PANDURI – STR. PROF. DR. BAGDASAR, SECTOR 5

Având în vedere Expunerea de motive a Primarului General și Raportul de specialitate al Direcției de Urbanism și Amenajarea Teritoriului:

Luând în considerare Raportul Comisiei de Urbanism și Amenajarea Teritoriului și Avizul Comisiei Juridice și de Disciplina din cadrul Consiliului General al Municipiului București:

Văzând avizele obținute de la :

- Comisia Tehnică de Urbanism și Amenajarea Teritoriului CTUAT - DUAT a PMB : Aviz de urbanism nr. 1/2/14/09.01.2007;
- Ministerul Dezvoltării, Lucrărilor Publice și Locuinței : Aviz nr. 145/2007;
- Agenția Regională pentru Protecția Mediului București: Aviz nr. 3158/226/2007;
- M.C.C. – Direcția pentru Cultura, Culte și Patrimoniu Cultural National a Municipiului București : Aviz nr. 1574/ZP/08.07.2007;
- Comisia de coordonare rețele a PMB: Aviz nr. 615322/2007;
- Comisia Tehnică de Circulație : Aviz nr. 607322/4754/2007;

Ținând seama de prevederile :

- Legii nr. 50/1991 privind autorizarea executării lucrărilor de construcții, cu modificările și completările ulterioare;
- Legii nr. 350 /2001 privind amenajarea teritoriului și urbanismul, cu modificările și completările ulterioare ;
- Hotărârii Guvernului nr. 525/1996 pentru aprobarea Regulamentului General de Urbanism, modificată și completată ;
PUG – Municipiul București aprobat prin HCGMB nr. 269/21.12.2000.
- În temeiul prevederilor art. 45 alin. 2 lit. e, art. 36 alin. 2 lit. c și art. 36 alin. 5 lit. c din Legea administrației publice locale nr. 215/2001, republicată, se supune aprobării Consiliului General al Municipiului :

CONSILIUL GENERAL AL MUNICIPIULUI BUCUREȘTI
HOTĂRĂȘTE:

Art. 1: Se aprobă Planul Urbanistic Zonal ‘‘ SOS. PANDURI – STR. PROF. DR. BAGDASAR, SECTOR 5’’- pentru o suprafață de teren studiată S=54144,00 mp teren proprietate privată a statului.

- Conform PUG București aprobat prin HCGMB nr. 269/2000, amplasamentul se încadrează **Zona CB2** - servicii publice dispersate în zona protejată.

Indicatori urbanistici: POT_{max}=30%; CUT_{max}=2.

Condiții de construire aprobate :

Indicatori urbanistici :

POT_{max}=30%; CUT_{max}=2; R_{maxh}=P+4E; P+4E – 2Eretrase.

Funcțiune – activități de învățământ.

Art. 2: Prezenta documentație reprezintă regulamentul de urbanism și nu da dreptul la construire.

Art. 3 : Se abrogă toate prevederile contrare cuprinse în proiectele urbanistice anterior aprobate.

Art. 4 : Perioada de valabilitate a prezentei documentații de urbanism este de 5(cinci) ani .

Această hotărâre a fost aprobată în Sedința a Consiliului General al Municipiului București din data de

PREȘEDINTE DE ȘEDINȚĂ
București ,2008

Contrasemnează,

SECRETAR GENERAL AL MUNICIPIULUI BUCUREȘTI
TUDOR TOMA

**DIRECTIA URBANISM SI AMENAJAREA
TERITORIULUI**

etaj: 2, cam. 203

tel.: 305 55 68; 305 55 00 int. 1203

fax: 305 55 68

e-mail: urbanism@bucuresti-primaria.ro



SMC certificat ISO 9001 : 2000



SMM certificat ISO14001 : 2004

Primăria Municipiului București

Nr. 583675/10.01.2007

AVIZ DE URBANISM nr. 1/2/14/09.01.2007 PUZ – SOS. PANDURI-STR. PROF. DR. BAGDASAR, SECTOR 5

Beneficiar – INSTITUTUL PEDAGOGIC

Proiectant – URBIS 90

Suprafata studiata prin PUZ – 54 144,00 mp – teren proprietate privata a statului.

Amplasare, delimitare studiu:

Conform Planului Urbanistic General al municipiului Bucuresti, aprobat prin H.C.G.M.B. nr. 269/21.12.2000, terenul se incadreaza in Zona CB2 – zona serviciilor publice dispersate in zone protejate.

Indicatori urbanistici: POTmax=30%; CUTmax=2.

Se avizeaza: Planul Urbanistic Zonal, configuratia edificabilului si regulamentul aferent, conform plan de reglementari vizat spre neschimbare. Functiunea avizata – activitati de invatamant.

Indicatori urbanistici avizati: POTmax=30 % ; CUTmax=2; Rmaxh=P+4^E; P+4E-2Eretrase.

Circulatii, accese: parcare autoturismelor si circulatiile nou propuse vor respecta prevederile HCGMB nr. 66/2006 privind normele de asigurare a numarului minim de locuri de parcare pt. noile constructii si amenajari autorizate pe teritoriul municipiului Bucuresti si a prospectelor necesare unei corecte functionari a arterelor de circulatie.

Acorduri, avize necesare pentru aprobare:

- aviz MCC, aviz de mediu, aviz M.T.C.T., aviz de precoordonare retele, avizul Comisiei Tehnice de Circulatie, alte avize conform legislatiei in vigoare.

Prezentul aviz modifica si completeaza prevederile documentatiilor de urbanism avizate anterior, este valabil 5 (cinci) ani si poate fi folosit numai dupa aprobarea documentatiei de urbanism.

Certificatul de urbanism se va elibera respectand datele tehnice solicitate prin acest aviz.

Sef serviciu,
Ing. IOANA BALAUREA

Referent,
ing. VICTOR MANEA

ARHITECT SEF AL MUNICIPIULUI BUCURESTI
Arh. ADRIAN BOLD



FPS-21-01/6

Comisia Tehnica de Urbanism si Amenajarea Teritoriului: arh. Doina Cristea, arh. Alexandru Beldiman, arh. Dan Marin, arh. Constantin Enache, arh. Serban Sturdza, arh. Dorin Stefan, arh. Viorel Hurduc



România

**MINISTERUL DEZVOLTĂRII,
LUCRĂRILOR PUBLICE ȘI
LOCUIŢELOR
Direcția Generală Dezvoltare
Teritorială**

Nr. 1079/26.06.2007

București, bd. Dinicu Golescu nr. 38, sector 1
Telefon/fax : 021. 319.61.02

Către,

S.C. ATELIERUL DE URBANISM URBIS '90 S.R.L.
Str. Academiei 18 - 20, sector 1, București

AVIZ nr. 145 / 2007

Denumire: „P.U.Z. – Clădire Rectorat și construcții anexă – Șos. PANDURI – str. Prof.
Dr. D. BAGDASAR” sector 5, București

Proiectant: S.C. ATELIERUL DE URBANISM URBIS '90 S.R.L.

Beneficiar: UNIVERSITATEA BUCUREȘTI - INSTITUTUL PEDAGOGIC

Constatând că documentația a fost elaborată în conformitate cu prevederile Legii
350/2001 privind amenajarea teritoriului și urbanismul, modificată și completată cu Legea
nr. 289/2006.

Hotărârii Guvernului nr. 525/1996 privind aprobarea Regulamentului general de
urbanism,

Ordinului Ministerului Lucrărilor Publice și Amenajării Teritoriului nr. 91/1991 privind
procedura de autorizare și conținutul documentațiilor prevăzute de Legea 50/ 1991 cu
modificările ulterioare și normele metodologice de aplicare nr.1430/2005,

Ordinului comun M.L.P.T.L. nr. 6/ 2003 și MAP nr.139/2003

Ministerul Dezvoltării, Lucrărilor Publice și Locuințelor

emite următorul

AVIZ

„P.U.Z. – Clădire Rectorat și construcții anexă – Șos. PANDURI – str. Prof.
Dr. D. BAGDASAR” sector 5, București - cu condițiile pe verso

DIRECTOR GENERAL

Gheorghe PATRAȘCU



Înainte de aprobarea documentației de către Consiliul local, acesta are obligația de a
prelua în documentație condițiile impuse prin avize.

CONDIȚII :

1. Indicatori urbanistici:

POT max. = 30 %, CUTmax.= 2 mp. ADC/mp teren,

Rmax.h = P + 4E ; Rmax.h = P + 4E – 2Eretrase.

2. Se va obține avizul Ministerului Culturii și Cultelor – Direcția pentru Cultură, Culte și Patrimoniu Național a Municipiului București.

3. Circulațiile, accesese și parcările vor respecta prevederile H.C.G.M.B. nr. 66/2006, iar gararea/parcarea se vor asigura exclusiv în incinta proprietății.

**DIRECȚIA GENERALĂ
DEZVOLTARE TERITORIALĂ**



DIRECTOR GENERAL ADJUNCT

Anca Ileana GINAVAR

CONSILIER SUPERIOR D.G.D.T.

Casandra ROȘU

AGENȚIA REGIONALĂ PENTRU PROTECȚIA MEDIULUI
BUCUREȘTI



Aleea Lacul Morii, nr. 1 sectorul 6, cod 060841 București

Nr. 3158 / 226 / 10.11.2007

CATRE:

UNIVERSITATEA DIN BUCUREȘTI

București, sector 5, bd. Mihail Kogalniceanu nr. 36-46

REFERITOR: Solicitare aviz de mediu pentru **PUZ – Activitati de invatamant**,
sos. Panduri - str. Prof. Dr. Bagdasar, sector 5, București

Ca urmare a notificarii adresate de **UNIVERSITATEA DIN BUCUREȘTI**
cu sediul in București, sector 5, bd. Mihail Kogalniceanu nr. 36-46, inregistrata la
A.R.P.M. București cu nr. 3158/226/15.06.2007, a completarii ulterioare
inregistrate cu nr. 6049/08.11.2007

in urma analizei documentelor transmise si a verificarii,

in urma parcurgerii etapei de incadrare,

in baza H.G.R. nr. 368/2007 privind organizarea si functionarea Ministerului
Mediului si Dezvoltarii Durabile si a O.U.G. nr. 195/2005 privind protectia mediului
aprobata si modificata prin Legea nr. 265/2006, modificata si completata prin
O.U.G. nr. 114/2007, in conformitate cu HG nr. 1076/2004 (art. 13), urmeaza ca
Planul Urbanistic Zonal – Activitati de invatamant, sos. Panduri - str. Prof. Dr.
Bagdasar, sector 5, București sa fie supus procedurii de adoptare fara aviz de mediu.

Planul Urbanistic Zonal prevede solutionarea si reglementarea din punct de
vedere urbanistic a arealului in suprafata totala de **54.144 mp** – teren proprietate
privata a statului (conform Avizului de Urbanism nr. 1/2/14/09.01.2007 emis de
Primaria Municipiului București - Directia Urbanism si Amenajarea Teritoriului).

Obiectivul lucrarii il constituie realizarea unui imobil reprezentand sediul
Rectoratului si a serviciilor anexe, avand regimul de inaltime P+4E; P+4E-2E
retrase.

Obiectivul propus de prezentul PUZ se va realiza cu respectarea tuturor
conditiilor impuse prin avizele tehnice de specialitate emise de institutiile
competente, conform legii.

Suprafata de spatii verzi va fi amenajata conform O.U.G. nr. 114/2007 care
modifica si completeaza O.U.G. nr. 195/2005 privind protectia mediului aprobata si
modificata prin Legea nr. 265/2006.


Pentru realizarea obiectivului PUZ nu vor fi defrisati arborii existenti pe amplasament.

Se vor respecta prevederile P.U.G. referitoare la utilizari interzise.

Avand in vedere opiniile exprimate de membrii Comitetului Special Constituit in cadrul sedintei din data de 26.07.2007 si in absenta comentariilor din partea publicului ca urmare a celor 3 anunturi publice date de titular in datele de 15.06.2007, 18.06.2007 si respectiv 29.11.2007, **Planul Urbanistic Zonal – Activitati de invatamant**, sos. Panduri - str. Prof. Dr. Bagdasar, sector 5, Bucuresti urmeaza a fi supus procedurii de adoptare fara aviz de mediu.

Elaboratorul si beneficiarul documentatiei de urbanism raspund pentru exactitatea si veridicitatea datelor si inscrisurilor cuprinse in documentatia de urbanism ce a stat la baza emiterii deciziei etapei de incadrare conf. H.G. nr. 1076/2004.

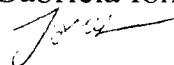
DIRECTOR EXECUTIV,
Chim. Simona Mihaela Saceanu



SEF SERVICIU AUTORIZARE SI
CONTROLUL CONFORMARII,
/Ing. Roxana Costache



INTOCMIT,
Geogr. Gabriela Ionescu





**DIRECȚIA PENTRU CULTURĂ, CULTE ȘI PATRIMONIU
CULTURAL NAȚIONAL A MUNICIPIULUI BUCUREȘTI**

Str. Sfântul Ștefan, nr. 3, sector 2 – tel 323.26.11

Nr. 780 SMI/ 8.07.2007

Catre, **Universitatea Bucuresti**

Spre stiinta, Primaria Municipiului Bucuresti,
Directia Monumentelor Istorice, Ministerul Culturii si Cultelor

AVIZ NR. 1574 /ZP/ 8.07.2007

Amplasare cladiri

Bucuresti, Soseaua Panduri, nr. 90, sector 5

Amplasamentul: Soseaua Panduri, nr. 90
Localitatea: Bucuresti, sector 5
Proiect: Amplasre cladiri
Faza: P.U.Z.
Proiectant: arh. C.N. ENACHE
Beneficiar: **Universitatea Bucuresti**

Documentatia contine piese scrise: cerere de inaintare, memoriu de urbanism, certificat de urbanism, aviz de urbanism, piese desenate – plan cadastral: 1/500, 1/2000, proiect faza P.U.Z.

Documentatia propune amplasarea unui ansamblu de cladiri avand functiunea de invatamant si spatii anexe in limita parametrilor urbanistici POT = 30% si CUT = 2.

In urma analizarii documentatiei in sedinta C.R.M.I. din data de 7.07.2007 se acorda:

AVIZ FAVORABIL

Pentru documentatia prezentata

Prezentul aviz este valabil cu 1 planșa anexa vizata spre neschimbare

Precizam ca amplasamentul noilor cladiri se afla in zona de protectie a monumentului istoric – Ansamblului fostului Azil „Elena Doamna” in scris in lista anexă la Ordinul 2314/2004 al Ministrului Culturii și Cultelor privind aprobarea Listei Monumentelor Istorice publicată în Monitorul Oficial al României nr. 646 bis din 16 iulie 2004.

Director


Stefan DAMIAN

Consilier


Arh. Sergiu LUCHIAN


**DIRECTIA URBANISM SI AMENAJAREA
TERITORIULUI**

etaj: 2, cam. 203

tel.: 305 55 68; 305 55 00 int. 1203

fax: 305 55 68

e-mail: urbanism@bucuresti-primaria.ro



Primăria Municipiului București

COMISIA DE COORDONARE

Nr. 615322/23.03.2007

AVIZUL COMISIEI DE COORDONARE

SECRETARIA DE URBANISM

Din P.V. nr. 12 / 23.03.2007 al sedinței

Comisiei de Coordonare a P.M.B.

Nr. 23: ATELIERUL DE URBANISM URBIS'90 cu sediul în București, str. Academiei nr. 18 - 20 prezintă spre avizare documentația de preordonare a P.U.Z -ului: "SOS. PANDURI – STR. PROF. DR. BAGDASAR - SECTOR 5", împreună cu avizele scrise ale întreprinderilor edilitare. În conformitate cu Dispoziția Primarului General nr. 433/1996, se avizează favorabil din punct de vedere al rețelelor edilitare planul de preordonare menționat mai sus cu condițiile:

- în vederea aprobării PUZ-ului, se va obține avizul CTUAT – PMB;
- se vor respecta condițiile impuse prin avizele anexa la documentație;
- se va respecta planul de preordonare anexat avizului.

PREȘEDINTE – COMISIE,

ALEXANDRU DUMITRU RADU

SECRETAR – COMISIE,

ing. ec. DRUMEN CONSTANTIN

**ARHITECT ȘEF ADJUNCT AL
MUNICIPIULUI BUCUREȘTI**

arh. LIVIU DOBRE

REPREZENTANT

DUAT-COMISIE,

ing. ANDREI ZAHARESCU

FPS-21-03/6

**DIRECTIA TRANSPORTURI, DRUMURI
SISTEMATIZAREA CIRCULATIEI**

etaj: 2, cam. 252

tel.: 305 55 35; 305 55 00 int. 1252

fax: 305 55 35

e-mail: transporturi@bucuresti-primaria.ro



SMC certificat ISO 9001 : 2000



SMM certificat ISO 14001 : 2004

Primăria Municipiului București

4754/SSOARU/09 03 2007

607322

Mar0158

Catre


ATELIERUL DE URBANISM "URBIS' 90"


In sedinta Comisiei Tehnice de Circulatie din data de 01.03.2007 s-a dat acordul de principiu, din punct de vedere tehnic al circulatiei rutiere, pentru documentatia, "P.U.Z. - privind desfiintarea a doua corpuri (cenuaia tehnica si tipografie) si edificarea unor spatii cu functiuni de invatamant si cazare - Sos. Panduri, str. Prof. Dr. Bagdasar", conform certificatului de urbanism si planurilor anexate, cu asigurarea parcarii in incinta, in conformitate cu H.C.G.M.B. nr. 66/2006.



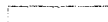







Pentru avizul comisiei veti reveni la urmatoarea faza de proiectare, faza P.A.C.

DIRECTOR EXECUTIV

Gheorghe GDRISTE





-  LIMITA P.U.Z.
-  CIRCULATII CAROSABILE PRINCIPALE
-  CIRCULATII CAROSABILE DE INCINTA
-  CIRCULATII PIETONALE
-  ACCESE CAROSABILE PROPUSE
-  ACCESE PIETONALE PROPUSE
-  LOCUINTE
-  PRODUCTIE, DEPOZITARE
-  INVATAMANT
-  FUNCTIUNI MIXTE- SERVICII- BIROURI - edificabile propuse prin P.U.Z. - Nod Intermodal Razoare
-  INVATAMANT- CERCETARE- EDIFICABILE PROPUSE PRIN DOCUMENTATII ANTERIOARI
-  SPATII PLANTATE propuse spre amenajare
-  INVATAMANT- CERCETARE- EDIFICABILE PROPUSE
-  ALINIAREA PRINCIPALA A CONSTRUCTIILOR
-  RETRAGERI OBLIGATORII
-  PARCAJ PROPUSE



Bilant teritorial

S parcela = 54144 mp
 Sc prop. = 1220mp
 Sd prop ~ 7500 mp

CB2- subzona serviciilor publice dispersate in zone protejate

POT existent = 26%
 CUT existent = 1,2
 POT max. propus = 30%
 CUT max. propus = 2

ATELIERUL DE URBANISM URBIS '90 R.C./ 8501/1991	TITLUL PROIECTULUI: PLAN URBANISTIC ZONAL - SOS. PANDURI- STR. PROF. DR. BAGDARSECT.5, BUCURESTI	PROIEC' NR. 469/2006
Director / Prof. Dr. Arh. Alexandru SANDU <i>Alexandru Sandu</i>	TITLUL PLANSEI REGLEMENTARI	SCARA 1/1000
Intocmit Conf. Dr. Arh. Constantin ENACHE <i>Constantin Enache</i>	DATA: 02. 2006	PLANSA NR. 5.0.
Desenat Lect. arh. Angelica STAN <i>Angelica Stan</i>		

