



Primăria Municipiului București

Secretar General

B-dul Regina Elisabeta 47, sector 5, București, România
Tel.: 305 55 80; tel.centrală: 305 55 00, int. 1255; fax:
<http://www.bucuresti-primaria.ro>



SMC certificat ISO 9001 : 2000



SMM certificat ISO14001 : 2004

Direcția Asistență Tehnică și Juridică a CGMB

Serviciul Transparență Decizională

ANUNȚ

În conformitate cu prevederile Legii nr. 52/2003 se aduc la cunoștință publică - Proiect de hotărâre privind aprobarea Planului Urbanistic Zonal – Str. Hatmanul Arbore nr. 15 – 17, sector 1

- Proiect de hotărâre privind aprobarea Planului Urbanistic Zonal – Str. Soldatului nr. 3E, sector 4

- Proiect de hotărâre privind aprobarea Planului Urbanistic Zonal – Bd. Expoziției nr. 1, sector 1

- Proiect de hotărâre privind aprobarea Planului Urbanistic Zonal – Str. Feleacu nr. 14, sector 1

- Proiect de hotărâre privind aprobarea Planului Urbanistic Zonal – Str. Mărăști nr. 59, sector 1

- Proiect de hotărâre privind aprobarea Planului Urbanistic Zonal – Str. Aurel Perșu nr. 145 – 151, sector 4

- Proiect de hotărâre privind aprobarea Planului Urbanistic Zonal – Șos. Panduri – Str. Prof. Dr. Bagdasar, sector 5

- Proiect de hotărâre privind aprobarea Planului Urbanistic Zonal - Str. Cornățel nr. 2, sector 1

- Proiect de hotărâre privind aprobarea Planului Urbanistic Zonal – Str. Traian Vasile nr. 67, sector 1

- Proiect de hotărâre privind aprobarea Planului Urbanistic Zonal – Str. Thomas Masaryk nr. 25, sector 2

- Proiect de hotărâre privind aprobarea Planului Urbanistic Zonal – Str. Economu Cezărescu nr. 8, sector 6

- Proiect de hotărâre privind aprobarea Planului Urbanistic Zonal – Str. Grădinarilor nr. 48A, sector 3

- Proiect de hotărâre privind aprobarea Planului Urbanistic Zonal – Bd. Laminorului nr. 130B, sector 1

Proiectele de acte normative, mai sus amintit, cu documentația de bază pot fi consultate:

- pe site-ul P.M.B. – www.pmb.ro
- la sediul PMB, B-dul Regina Elisabeta nr. 47, sector 5 (panou afișaj)
- la Centrul de Informare, B-dul Regina Elisabeta nr. 16, sector 5 (panou afișaj)



Primăria Municipiului București

Secretar General

B-dul Regina Elisabeta 47, sector 5, București, România
Tel.: 305 55 80; tel.centrală: 305 55 00, int. 1255; fax:
<http://www.bucuresti-primaria.ro>



SMC certificat ISO 9001 : 2000



SMM certificat ISO14001 : 2004

Proiectele de acte normative se pot obține, în copie, pe bază de cerere depusă la Centrul de Informare.

În conformitate cu prevederile art. 6, alin. 4 din Legea 52/2003 până la data de **18.03.2008** se pot trimite în scris, propuneri, sugestii, opinii cu valoare de recomandare privind proiectele de acte normative supuse dezbaterii publice

Propunerile, sugestiile, opiniile privind proiectele de acte normative se vor transmite:

- prin site-ul www.pmb.ro;
- prin poștă pe adresa P.M.B. – B-dul Regina Elisabeta nr. 47, sector 5 – Directia Asistență Tehnică și Juridică a C.G.M.B;
- depuse la Centrul de Informare – P.M.B.;
- B-dul Regina Elisabeta nr. 16, sector 5.

Materialele transmise vor purta mențiunea:

„Recomandare la proiect de act normativ”

P.M.B.
București
astăzi 05.03.2008

DIRECȚIA URBANISM ȘI AMENAJAREA
TERITORIULUI

etaj: 2, cam. 203

tel.: 305 55 68; 305 55 00 int. 1203

fax: 305 55 68

e-mail: urbanism@bucuresti-primaria.ro



SMC certificat ISO 9001 : 2000




SMM certificat ISO 14001 : 2004

Primăria Municipiului București

Direcția Generală de Dezvoltare, Investiții și Planificare Urbană

Avizat,
Viceprimar General
Grigore Ioan Popa



RAPORT privind aprobarea Planului Urbanistic Zonal STR. ECONOMU CEZARESCU NR. 8, SECTOR 6

Legea nr. 453/2001, pentru modificarea și completarea Legii nr. 50/1991 privind autorizarea executării lucrărilor de construcții și unele măsuri pentru realizarea locuințelor stipulează obligația administrației publice locale de a elibera certificate de urbanism și autorizații de construire pe baza documentațiilor de urbanism și amenajarea teritoriului, aprobate după cum urmează :

- pentru terenuri amplasate în localități, pe baza planurilor urbanistice (PUZ, PUD) aprobate și a regulamentelor aferente acestora .

- Conform PUG București aprobat prin HCGMB nr. 269/2000, amplasamentul se încadrează în Zona L1a – zonă destinată locuințelor individuale.

Indicatori urbanistici : POT_{max} =45%; CUT_{max} =1,3; R_{maxh}-P+2E.

INDICATORI URBANISTICI AVIZAȚI CTUAT-PMB: POT_{max} =70%, CUT_{max} =4,2.
R_{maxH} =S+P+4E-5E,6E-retras .

FUNCȚIUNI AVIZATE CTUAT-PMB : birouri și hotel .

Planul Urbanistic Zonal, având avizul Comisiei Tehnice de Urbanism (CTUAT-PMB) și alte avize solicitate conform prevederilor legale în vigoare, conform prevederilor art. 45 alin. 2, lit. e, art. 36 alin. 2 lit. c și art. 36 alin. 5 lit. c din Legea administrației publice locale nr. 215/2001, republicată, se supune dezbaterii și aprobării Consiliului General al Municipiului .

Certificăm faptul că documentația prezentată spre aprobare C.G.M.B. conține toate avizele solicitate prin Avizul de urbanism nr. 42/1/25/10.10.2007.

Arhitect șef al municipiului București,
Arh. Adrian Bold




PRIMAR GENERAL

Etaj: 1, cam. 101

tel.: 305 55 89; 305 55 90; 305 55 00 int. 1101

fax: 312 00 30

e-mail: primar@bucuresti-primaria.ro



Primăria Municipiului București

EXPUNERE DE MOTIVE privind aprobarea Planului Urbanistic Zonal STR. ECONOMU CEZARESCU NR. 8, SECTOR 6

Legea nr. 453/2001, pentru modificarea si completarea Legii nr. 50/1991 privind autorizarea executarii lucrarilor de constructii si unele masuri pentru realizarea locuintelor stipuleaza obligatia administratiei publice locale de a elibera certificate de urbanism si autorizatii de construire pe baza documentatiilor de urbanism si amenajarea teritoriului, aprobate dupa cum urmeaza :

- pentru terenuri amplasate in localitati, pe baza planurilor urbanistice (PUZ, PUD) aprobate si a regulamentelor aferente acestora .

- Conform PUG București aprobat prin HCGMB nr. 269/2000, amplasamentul se încadrează in Zona L1a – zonă destinată locuințelor individuale.

Indicatori urbanistici : POTmax =45%; CUTmax =1,3; Rmaxh-P+2E.

INDICATORI URBANISTICI AVIZAȚI CTUAT-PMB: POTmax =70%, CUTmax =4,2.
RmaxH =S+P+4E-5E,6Eretras .


FUNȚIUNI AVIZATE CTUAT-PMB : birouri si hotel .

Planul Urbanistic Zonal, avand avizul Comisiei Tehnice de Urbanism (CTUAT-PMB) si alte avize solicitate conform prevederilor legale in vigoare, conform prevederilor art. 45 alin. 2, lit. e, art. 36 alin. 2 lit. c si art. 36 alin. 5 lit. c din Legea administratiei publice locale nr. 215/2001, republicata, se supune dezbaterii si aprobarii Consiliului General al Municipiului .

In scopul de mai sus, prezentam spre dezbateri si aprobare alaturatul proiect de hotarare .

PRIMAR GENERAL,

ADRIANA VIDEANU





Consiliul General al Municipiului București

HOTĂRÂRE

Nr.: ____ din ____

privind aprobarea Planului Urbanistic Zonal

STR. ECONOMU CEZARESCU NR. 8, SECTOR 6

Având în vedere Expunerea de motive a Primarului General și Raportul de specialitate al Direcției de Urbanism și Amenajarea Teritoriului:

Luând în considerare Raportul Comisiei de Urbanism și Amenajarea Teritoriului și Avizul Comisiei Juridice și de Disciplină din cadrul Consiliului General al Municipiului București:

Văzând avizele obținute de la :

- Comisia Tehnică de Urbanism și Amenajarea Teritoriului CTUAT - DUAT a PMB : Aviz de urbanism nr. 42/1/25/10.10.2007;
- Ministerul Dezvoltării, Lucrărilor Publice și Locuinței : Aviz nr. 3/2008;
- Agenția Regională pentru Protecția Mediului București: Aviz nr. 6811/574/2008;
- Comisia de preordonare rețele a PMB: Aviz nr. 681113/2007;
- Comisia Tehnică de Circulație : Aviz nr. 16862/2007;

Ținând seama de prevederile :

- Legii nr. 50/1991 privind autorizarea executării lucrărilor de construcții, cu modificările și completările ulterioare;
- Legii nr. 350 /2001 privind amenajarea teritoriului și urbanismul, cu modificările și completările ulterioare ;
- Hotărârii Guvernului nr. 525/1996 pentru aprobarea Regulamentului General de Urbanism, modificată și completată ;
PUG – Municipiul București aprobat prin HCGMB nr. 269/21.12.2000.
- În temeiul prevederilor art. 45 alin. 2 lit. e, art. 36 alin. 2 lit. c și art. 36 alin. 5 lit. c din Legea administrației publice locale nr. 215/2001, republicată, se supune aprobării Consiliului General al Municipiului :

CONSILIUL GENERAL AL MUNICIPIULUI BUCUREȘTI

HOTĂRĂȘTE:

Art. 1: Se aprobă Planul Urbanistic Zonal ‘‘ STR. ECONOMU CEZARESCU NR. 8, SECTOR 6’’- pentru o suprafață de teren $S=780,00$ mp teren proprietate persoana juridica.

- Conform PUG București aprobat prin HCGMB nr. 269/2000, amplasamentul se încadrează în Zona L1a – zonă destinată locuințelor individuale.

Indicatori urbanistici : $POT_{max}=45\%$; $CUT_{max}=1,3$; $R_{maxh}=P+2E$.

Conditii de construire aprobate :

INDICATORI URBANISTICI : $POT_{max}=70\%$, $CUT_{max}=4,2$; $R_{maxh}=S+P+4E-5E,6E_{retras}$.

FUNȚIUNI : birouri si hotel .

Art. 2: Prezenta documentatie reprezinta regulament de urbanism si nu da dreptul la construire.

Art. 3 : Se abroga toate prevederile contrare cuprinse in proiectele urbanistice anterior aprobate.

Art. 4 : Perioada de valabilitate a prezentei documentatii de urbanism este de 5(cinci) ani .

Aceasta hotarare a fost aprobata in Sedinta a Consiliului General al Municipiului Bucuresti din data de

PREȘEDINTE DE ȘEDINȚĂ
București ,2008

Contrasemnează,

SECRETAR GENERAL AL MUNICIPIULUI BUCUREȘTI
TUDOR TOMA



Primăria Municipiului București

Direcția Generală de Dezvoltare, Investiții și Planificare Urbană

B-dul Regina Elisabeta 47, sector 5, București, România
Tel.: 305 55 20; tel. centrală: 305 55 00 int. 1125; fax: 305 55 10
<http://www.bucuresti-primaria.ro>



SMC certificat ISO 9001 : 2000



SMM certificat ISO14001 : 2004

Direcția Urbanism și Amenajarea Teritoriului

Nr. 668340/11.10.2007

AVIZ DE URBANISM nr. 42/18.10.2007 PUZ – STR. ECONOMU CEZĂRESCU NR. 8, SECTOR 6

BENEFICIAR: SC CERNA TURISM SRL

ELABORATOR: SC VELPLAN DESIGN SRL

SUPRAFAȚA STUDIATĂ prin PUZ: S – 780,00 mp - proprietate persoană juridică.

AMPLASARE, DELIMITARE STUDIU: terenul este situat într-o zonă rezidențială din Vestul Municipiului București, delimitat de următoarele repere urbane – intersecție str. Economu Cezărescu cu str. Borneanu Alexandru, sector 6.

PREVEDERI PUG/PUZ APROBATE ANTERIOR: PUZ Coordonator Sector 6 aprobat prin H.C.G.M.B. nr. 213/2005 – Zona L1a – locuințe individuale și colective mici cu maxim P+2 niveluri.

Indicatori urbanistici reglementați: POT max =45%;CUT max =1,3.

SE AVIZEAZĂ PLANUL URBANISTIC ZONAL, CONFIGURAȚIA EDIFICABILULUI ȘI INDICATORII URBANISTICI CONFORM PLANULUI DE REGLEMENTĂRI VIZAT SPRE NESCHIMBARE

FUNȚIUNI AVIZATE: birouri și hotel .

INDICATORI URBANISTICI AVIZAȚI: POTmax =70%; CUTmax =4,2; RmaxH =S+P+4E-5E,6E retras.

CIRCULAȚII, ACCESE: parcare și gararea autovehiculelor și profilul transversal al circulațiilor propuse vor respecta Normele privind asigurarea numărului minim de locuri de parcare pentru noile construcții și amenajări autorizate pe teritoriul Municipiului București și a prospectelor necesare unei corecte funcționări a arterelor de circulație aprobate prin HCGMB nr. 66/2006.

ACORDURI, AVIZE NECESARE PENTRU APROBARE: aviz Comisia de coordonare rețele -PMB, aviz de mediu, aviz M.D.L.P.L., aviz Comisia Tehnică de Circulație - PMB, alte avize conform legislației în vigoare.

* Elaboratorul și beneficiarul documentației de urbanism răspund pentru exactitatea datelor și veridicitatea înscrisurilor cuprinse în documentația de urbanism ce a stat la baza emiterii avizului.

* La nivel de A.C. se vor respecta prevederile O.M.T.C.T. nr. 1730/21.09.2006.

Prezentul aviz modifică și completează prevederile documentațiilor de urbanism avizate anterior, este valabil 5 (cinci) ani și poate fi folosit numai după aprobarea documentației de urbanism.

Certificatul de urbanism se va elibera respectând datele tehnice solicitate prin acest aviz.

Șef serviciu,
ing. Ioana Balaurea

Referent,
ing. Victor Manea

ARHITECT ȘEF AL MUNICIPIULUI BUCUREȘTI
ARH. ADRIAN BOLD



FPS-21-01/6

AVIZ CONSULTATIV - COMISIA TEHNICĂ DE URBANISM ȘI AMENAJAREA TERITORIULUI:
arh. Doina Cristea, arh. Alexandru Beldiman, arh. Șerban Stăruța, arh. Constantin Enache,
arh. Dan Marin, arh. Dorin Ștefan, arh. Viorel Hurduc



**AGENȚIA REGIONALĂ PENTRU PROTECȚIA MEDIULUI
BUCUREȘTI**



Aleea Lacul Morii, nr. 1, sectorul 6, cod 060841 București

Nr. 6811 / 574 / 08.02.2008

CATRE:

S.C. CERNA TURISM S.R.L.

București, sector 1, bd. Dinicu Golescu nr. 29

REFERITOR: Solicitare aviz de mediu pentru **PUZ – Birouri și hotel**, str. Economu Cezarescu nr. 8, sector 6, București

Ca urmare a notificării adresate de **S.C. CERNA TURISM S.R.L.** cu sediul în București, sector 1, bd. Dinicu Golescu nr. 29, înregistrată la A.R.P.M. București cu nr. 6811/574/12.12.2007, a completărilor ulterioare înregistrate cu nr. 447/24.01.2008

în urma analizării documentelor transmise și a verificării,

în urma parcurgerii etapei de încadrare,

în baza H.G.R. nr. 368/2007 privind organizarea și funcționarea Ministerului Mediului și Dezvoltării Durabile și a O.U.G. nr. 195/2005 privind protecția mediului aprobată și modificată prin Legea nr. 265/2006, modificată și completată prin O.U.G. nr. 114/2007, în conformitate cu H.G. nr. 1076/2004 (art. 13), urmează ca **Planul Urbanistic Zonal – Birouri și hotel**, str. Economu Cezarescu nr. 8, sector 6, București să fie supus procedurii de adoptare fără aviz de mediu.

Planul Urbanistic Zonal prevede soluționarea și reglementarea din punct de vedere urbanistic a arealului în suprafața totală de **780 mp** - proprietate persoană juridică (conform Avizului de Urbanism nr. 42/1/25/10.10.2007 emis de Primăria Municipiului București - Direcția Urbanism și Amenajarea Teritoriului).

Obiectivul lucrării îl constituie realizarea unui imobil cu funcțiunea de birouri și hotel, având regimul de înălțime S+P+4E-5/6E retrase.

Obiectivul propus de prezentul PUZ se va realiza cu respectarea tuturor condițiilor impuse prin avizele tehnice de specialitate emise de instituțiile competente, conform legii.


Suprafața de spații verzi în procent de 30 % din suprafața totală a terenului va fi amenajată și întreținută, iar parcajele se vor amenaja conform PUG.

Se vor respecta prevederile P.U.G. referitoare la utilizări interzise.

Avand in vedere opiniile exprimate de membrii Comitetului Special Constituit in cadrul sedintei din data de 17.01.2008 si in absenta comentariilor din partea publicului ca urmare a celor 3 anunturi publice date de titular in datele de 12.12.2007, 15.12.2007 si respectiv 29.01.2008, **Planul Urbanistic Zonal – Birouri si hotel**, str. Economu Cezarescu nr. 8, sector 6, Bucuresti urmeaza a fi supus procedurii de adoptare fara aviz de mediu.

Elaboratorul si beneficiarul documentatiei de urbanism raspund pentru exactitatea si veridicitatea datelor si inscrisurilor cuprinse in documentatia de urbanism ce a stat la baza emiterii deciziei etapei de incadrare conf. H.G. nr. 1076/2004.

DIRECTOR EXECUTIV,
Chim. Simona Mihaela Saceanu



SEF SERVICIU AUTORIZARE SI
CONTROLUL CONFORMARII,
/Ing. Roxana Costache

A handwritten signature in black ink, appearing to read 'Roxana Costache'.

INTOCMIT,
Geogr. Silvia Tarbu

A handwritten signature in black ink, appearing to read 'Silvia Tarbu'.



România

**MINISTERUL DEZVOLTĂRII,
LUCRĂRILOR PUBLICE ȘI
LOCUIŢELOR**
**Direcția Generală Dezvoltare
Teritorială**

Nr.59.321/DGDT/13.01.....2008

București, bd. Dinicu Golescu nr. 38 , sector 1
Telefon/fax : 0372.114.521

Către,

S.C. VELPLAN S.R.L.

Str. Arhiepiscopul Calist nr. 17, et. 1, ap. 2, sector 2, Bucuresti

AVIZ nr. 3 / 2008

Denumire: „P.U.Z. – Birouri și hotel - Str. ECONOMU CEZĂRESCU nr. 8” sector 6,
București

Proiectant: S.C. VELPLAN S.R.L.

Beneficiar: S.C. CERNA TURISM S.R.L.

Constatând că documentația a fost elaborată în conformitate cu prevederile Legii 350/2001 privind amenajarea teritoriului și urbanismul, modificată și completată cu Legea nr. 289/2006.

Hotărârii Guvernului nr. 525/1996 privind aprobarea Regulamentului general de urbanism,

Ordinului Ministerului Lucrărilor Publice și Amenajării Teritoriului nr. 91/1991 privind procedura de autorizare și conținutul documentațiilor prevăzute de Legea 50/ 1991 cu modificările ulterioare și normele metodologice de aplicare nr.1430/2005,

Ordinului comun M.L.P.T.L. nr. 6/ 2003 și MAP nr.139/2003

Ministerul Dezvoltării, Lucrărilor Publice și Locuințelor

emite următorul

AVIZ

„P.U.Z. – Birouri și hotel - Str. ECONOMU CEZĂRESCU nr. 8” sector 6,
București - cu condițiile pe verso

DIRECTOR GENERAL

Gheorghe PĂTRĂȘCU

**DIRECTOR
GENERAL**

Înainte de aprobarea documentației de către Consiliul local acesta are obligația de a verifica modul în care au fost preluate în documentație condițiile impuse prin avize.


CONDIȚII :

1. Indicatori urbanistici:

- POT max. = 70 %, CUTmax.= 4,2 mp. ADC/mp teren,
- Rmax.h = S + P + 4E - 5E, E6 retras

2. Circulațiile, accesele și parcările vor respecta prevederile H.C.G.M.B. nr.66/2006, iar gararea/parcarea se vor asigura exclusiv în incinta proprietății, cu asigurarea numărului minim de locuri de parcare.

**DIRECȚIA GENERALĂ
DEZVOLTARE TERITORIALĂ**



DIRECTOR GENERAL ADJUNCT

Anca Ileana GINAVAR

CONSILIER SUPERIOR D.G.D.T.

Casandra ROȘU



Primăria Municipiului București

Direcția Generală de Dezvoltare, Investiții și Planificare Urbană

B-dul Regina Elisabeta 47, sector 5, București, România
Tel.: 305 55 20; tel. centrală: 305 55 00 int. 1125; fax: 305 55 10
<http://www.bucuresti-primaria.ro>



SVC certifica ISO 9001 : 2000



S/M certifica: ISO14001 : 2004

Direcția Urbanism și Amenajarea Teritoriului

Nr. 681113/03.12.2007

AVIZ DE PRECOORDONARE REȚELE

SC VELPLAN DESIGN SRL cu domiciliul/sediul în municipiul București, str. Arhiereul Calist nr. 17, prezintă spre avizare documentația de preordonare a P.U.D. - ului „STR. ECONOMU CEZARESCU NR. 8, SECTOR 6”;

În conformitate cu Dispoziția Primarului General nr. 433/1996, ținând cont ca amplasamentul propus se află în zonă bine structurată,


- se avizează favorabil din punct de vedere al rețelelor edilitare documentația de urbanism menționată mai sus,

- se vor respecta memoriul și planul de reglementări din documentație.

Se anexează planul de reglementări.

ARHITECT ȘEF ADJUNCT AL
MUNICIPIULUI BUCUREȘTI

Arh. Liviu Dobre



COORDONATOR COMPARTIMENT,
COMPARTIMENTUL ECHIPARE
TEHNICO EDILITARA

Ing. Andrei Zaharescu

Întocmit:

Ing. Camelia Popa

FPS-21-02/6



Primăria Municipiului București

Direcția Generală Infrastructură și Servicii Publice

B-dul Regina Elisabeta 47, sector 5, București, România
Tel/fax: 305 55 35; tel.centrală : 305 55 00, int. 1252
<http://www.bucuresti-primaria.ro>



SVC certificat ISO 9001 : 2000



SMM certificat ISO14001 : 2004

Direcția Transporturi, Drumuri, Sistemizarea Circulației

nov1546

16862/22 11 2007

Către


S.C. VELPLAN DESIGN S.R.L.

În ședința Comisiei Tehnice de Circulație din data de 15.11.2007 s-a dat acordul de principiu, din punct de vedere tehnic al circulației rutiere, pentru documentația, "P.U.Z. - construire locuință, hotel și restaurant, în regim de înălțime S+P+4E+5/6E retras, pe terenul proprietate particulară situat în str. Alexandru Borneanu nr. 1 (lot 2)", conform avizului de urbanism nr. 42/1/25, eliberat de D.U.A.T., cu nr. 668340, certificatului de urbanism și planurilor anexate, cu asigurarea unui număr de locuri de parcare în incintă. în conformitate cu H.C.G.M.B. nr. 66/2006 .

Pentru avizul comisiei veți reveni la următoarea fază de proiectare, faza P.A.C.

DIRECTOR GENERAL

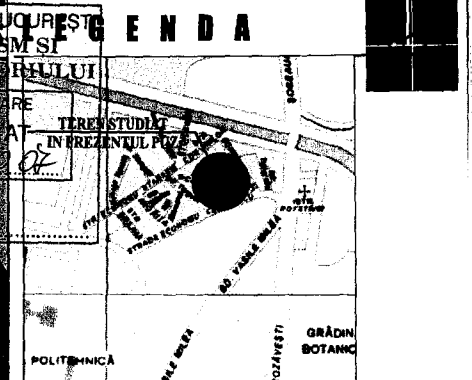

Gheorghe UDRISTE



PLAN URBANISTIC ZONAL

STR. ECONOMU CEZADESCU NR. 8, BUCURESTI, SECTOR 6

REGLEMENTARI URBANISTICE SC. 1/500



INCADRARE IN TERITORIUL SC.1:15000

- LIMITE**
- LIMITA PUD
 - LIMITA TEREN CE A GENERAT PUD
 - LIMITA PROPRIETATE
- FUNCTIUNI**
- LOCUINTE INDIVIDUALE CU LOT
 - SPATII VERZI AMENAJATE
 - ARBORI
- CIRCULATII**
- CIRCULATII CAROSABILE
 - CIRCULATII PIETONALE
- PROPUNERI REGLEMENTARI**
- L1a: LOCUINTE INDIVIDUALE SI COLECTIVE MICI REALIZATE PE BAZA UNOR LOTIZARI URBANE ANTERIOARE CU P+2 NIVELURI SITUATE IN ZONELE PROTEJATE
 - SPATII VERZI AMENAJATE
 - EDIFICABIL PROPUIS PENTRU ZONA STUDIATA
 - EDIFICABIL DE PRINCIPIU
 - ACCESSE AUTO

	Proiect: PLAN URBANISTIC ZONAL STR. ECONOMU CEZADESCU NR. 8, SECTOR 6, BUCURESTI	Specialitate URBANISM
	Titlul plansei: REGLEMENTARI URBANISTICE	Faza: P. U. Z. Proiect nr. 6.6/2007 Data: SEPTEMBRIE 2007 Planse nr. 5
Scara: 1 / 500	(Signature)	

BILANT TERITORIAL PROPUIS
 Suprafata totala teren studiat - St = 780,00mp
 din care:
 Suprafata construita la sol - SC = 641,07mp
 Suprafata construita deasurata - SCD = 3496,00mp

POTmax = 70%
 CUTmax = 3,2
 RmaxC = 3P+4E+5Gretas

BILANT TERITORIAL EXISTENT
 SUPRAFATA DE TEREN STUDIATA IN PREZENTUL P.U.Z. = 780,00mp
 TEREN PROPRIETATE PRIVATA A SC CERNA TURISM SRL

CIRCULATIILE SI EDIFICABILELE DIN AFARA TERENULUI CE A GENERAT P.U.Z.UL (CONTUR ROSU) SUNT CU CARACTER ORIENTATIV

velplan
 arhitectural design s.r.l.
 BUCURESTI
 Str. Cernăturism SRL
 Str. Cernăturism SRL
 Str. Cernăturism SRL
 Str. Cernăturism SRL

AVERTISMENT: PLANUL DE ORICE PERSOANA FIZICA SI SAU JURIDICA PENTRU PREZENTAND INBUNEA CREDINTA A DREPTULUI DE AUTOR