

PROIECT DE HOTARIRE

PRIVIND APROBAREA NORMELOR DE ORGANIZARE SI EFECTUARE A TRANSPORTULUI RUTIER PUBLIC LOCAL DE PERSOANE PRIN SERVICII REGULATE CU AUTOBUZE URBANE SI MICROBUZE PE TERITORIUL MUNICIPIULUI BUCURESTI

Art. 1 - Se aproba normele de organizare si efectuare a transportului rutier public local de persoane prin servicii regulate cu microbuze si autobuze urbane pe teritoriul municipiului Bucuresti.

Art. 2 - Operatorii de transport, detinatori de microbuze si autobuze urbane care au ca obiect de activitate potrivit legii, transport de persoane, pot efectua transportul rutier public local de persoane prin servicii regulate cu autobuze si microbuze pe teritoriul municipiului Bucuresti, numai pe baza de licentei (autorizatiei) de traseu si de executie, eliberate in conformitate cu prezentele norme.

Art. 3 - Normele si anexele de la 1 - 3, fac parte integranta din prezenta hotarare.

Art. 4 - Prevederile H.C.G.M.B. nr. 163/1998, isi inceteaza aplicabilitatea de la data aducerii la cunostinta publica a prezentei hotarari.

Art. 5 – Directiile de specialitate din cadrul Primariei Municipiului Bucuresti vor aduce la indeplinire prevederile prezentei hotarari.

PRESEDINTE DE SEDINTA,

**SECRETAR AL MUNICIPIULUI
BUCURESTI,**

Bucuresti,

Nr.

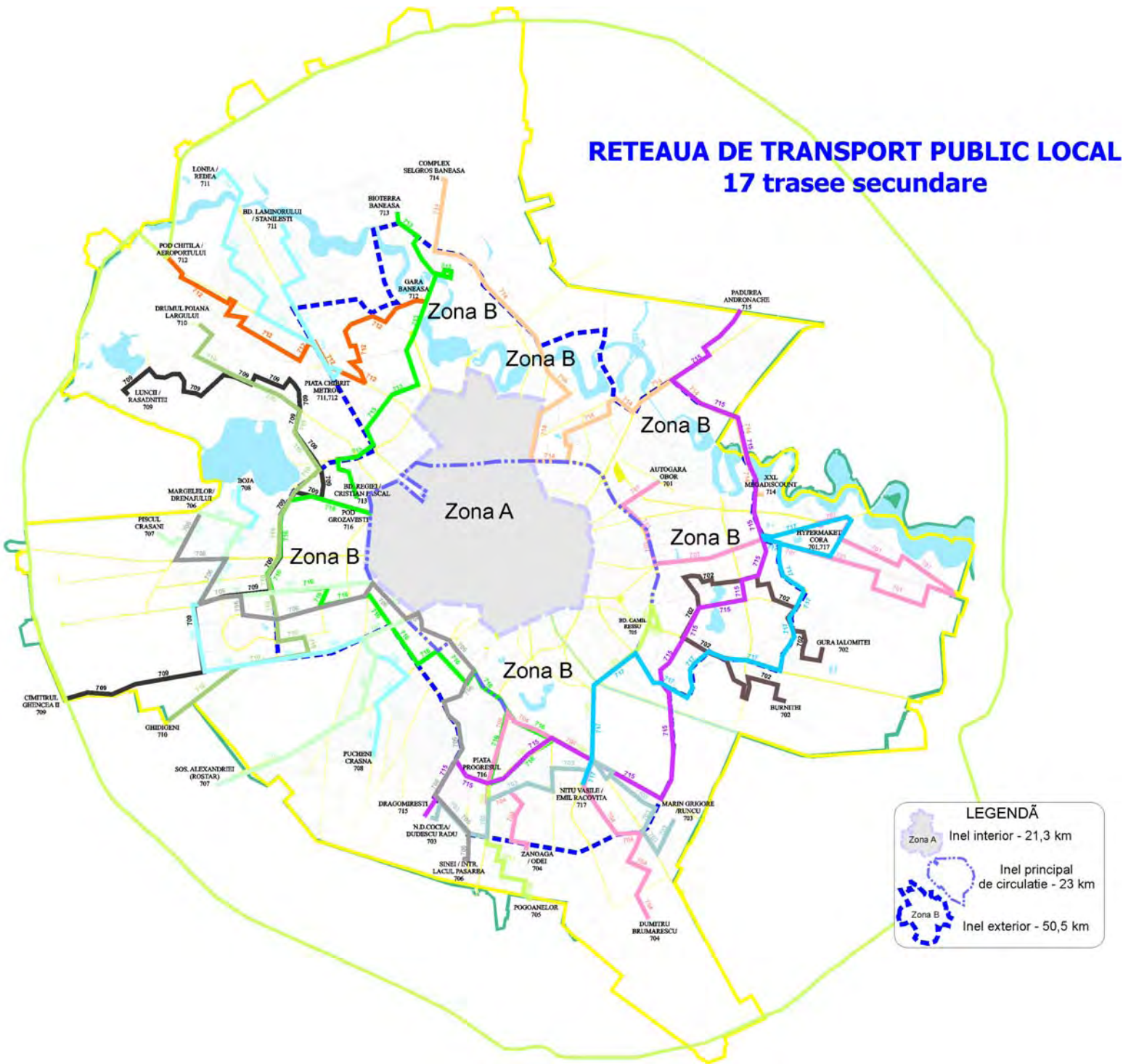
Anexa 1 – Propunere pentru Programul de transport public local – 17 trasee secundare

Anexa 2 – Reteaua de transport public local – 17 trasee secundare

NOTA :

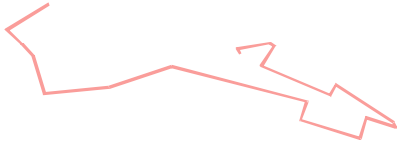
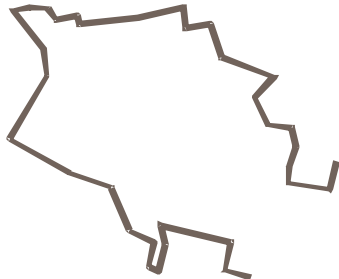


Dupa discutarea publica, cu operatorii de transport locali a propunerii Programului de transport public local se va aproba Anexa 3 – Normele de organizare si efectuare a transportului rutier public local de persoane prin servicii regulate cu autobuze urbane si microbuze pe teritoriul municipiului Bucuresti

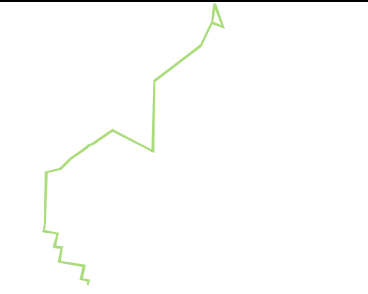
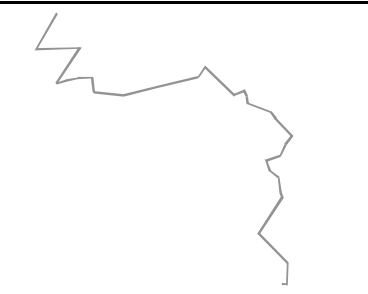
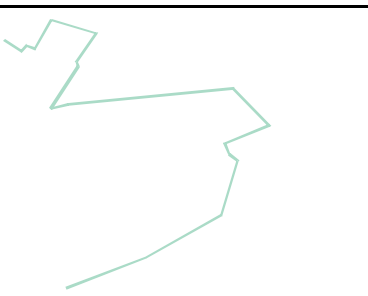
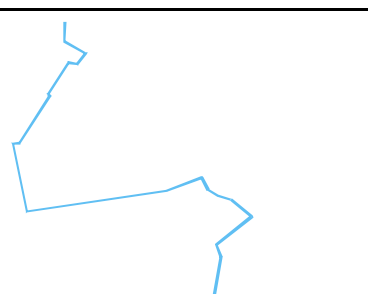
RETEAUA DE TRANSPORT PUBLIC LOCAL 17 trasee secundare



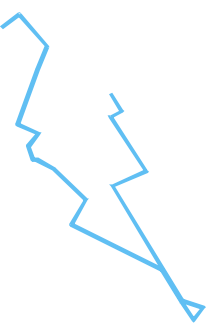



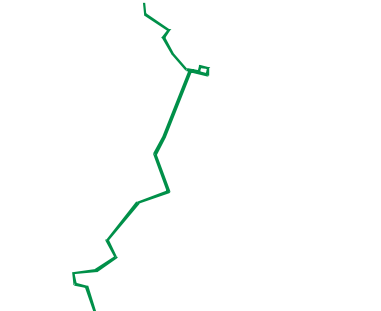
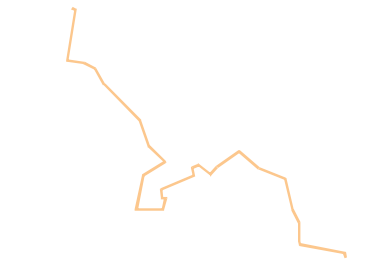
LEGENDĂ

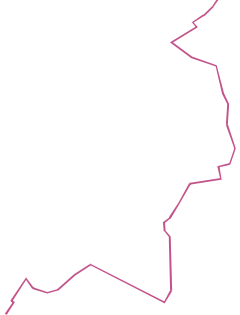


- Zona A Inel interior - 21,3 km
- Inel principal de circulație - 23 km
- Zona B Inel exterior - 50,5 km

Nr. Crt	Ind.	Traseu propus / Capete de traseu propuse	Traseu propus cu mentionarea arterelor	Lung traseu (km)	Nr. Curse/zi/ microb. * (minime)	Program de circulatie * (minim)	Durata cursa (min)	Interv. Succed (min)	Nr. necesar microb.	Nr. microb. rezerva	Nr. necesar autob urbane.	Numar total statii traseu	Numar statii comune (cu RATB)	
1	701	HYPERMARKET CORA (PARCARE) AUTOGARA OBOR	HYPERMARKET CORA (Peron...)-Dreapta Sos. Pantelimon-Dreapta Sos. Duesti-Pantelimon-Stanga Str. Rosu Nicolae-Stanga Str. Eretelui—Dreapta Sos. Garii Catelu-Dreapta Str. Industriilor-Stanga Str. Radu Tina-Dreapta Str. Valsanesti-Dreapta Str. Depozitului-Stanga Str. Industriilor-Bd. Basarabia-Dreapta Sos. Mihai Bravu-Dreapta Bd. Ferdinand-AUTOGARA OBOR	14,60	11	5.30-22.30	88	5	11	2	7	97	26	
2	702	GURA IALOMITEI - STR. BURNITEI	GURA IALOMITEI - dreapta Str. Fetesti-dreapta Str. J.Steriadi-dreapta Bd. 1 Decembrie 1918- Str. Liviu Rebreanu-Dreapta Aleea Barajul Dunarii-Dreapta Aleea Barajul Sadului-Stanga Str. Ctin Brancusi-Dreapta Str. Bucovina -Stanga Ghe. Tatarescu-Dreapta Str. Ghe. Petrascu-Stanga Sos. Campia Libertatii - Str. Liviu Rebreanu - Bd. Camil Ressu -Str.Ilioara - Str. Malva - Bd.Nicolae Grigorescu - Str.Prevederii -Str.Trapezului - STR. BURNITEI	10,70	15	5.30-22.30	64	5	8	1	5	71	11	
3	703	STR. MARIN GRIGORE / STR. RUNCU - STR. N.D. COCEA / STR. RADU DUDESCU	STR. MARIN GRIGORE / STR. RUNCU - Str. Marin Grigore-Sos. Berceni-dreapta Str. Iriceanu-Stanga Str. Runcu-Str. Anton Bacalbasa-Stanga Str. Parincea-Dreapta Sos. Berceni(Sos. Oltenitei) -Piata Sudului - Str. Nitu Vasile -Str. Secuilor- Bd. Ctin Brancoveanu- Drumul Gazarului- Sos. Giurgiuului-Str. Anghel Alexandru-Str. Zetarilor- Str.ND Cocea- STR. N.D. COCEA / STR. RADU DUDESCU	10,30	16	5.30-22.30	62	5	7	1	5	69	14	
4	704	STR. DTRU BRUMARESCU - STR. ZANOAGA / STR ODEI	STR. DUMITRU BRUMARESCU- Dreapta Bd. Metalurgiei- Sos. Berceni- Stanga Drumul Cretestilor-dreapta Str. Arcadie-Dreapta Str. Drumul Jilavei-Stanga Str. Turnu Magurele-Dreapta Str. Emil Racovita-Dreapta Str. Nitu Vasile-Piata Sudului -Sos. Oltenitei - Piata Eroii Revolutiei - Sos. Giurgiuului - Drumul Gazarului- Str. Straja - Str.Resita -Str. Luica-Str. Zanoaga - STR. ZANOAGA / STR ODEI	11,20	14	5.30-22.30	67	5	8	1	5	90	36	

Nr. Crt	Ind.	Traseu propus / Capete de traseu propuse	Traseu propus cu mentionarea arterelor	Lung traseu (km)	Nr. Curse/zi/ microb. * (minime)	Program de circulatie * (minim)	Durata cursa (min)	Interv. Succed (min)	Nr. necesar microb.	Nr. microb. rezerva	Nr. necesar autob urbane.	Numar total statii traseu	Numar statii comune (cu RATB)	
5	705	STR. POGOANELOR - BD. CAMIL RESSU	STR. POGOANELOR -Stanga Str. Drumul Bercenarului-Dreapta Str. Sacasel-Stanga Str. Actiunii-Dreapta Str. Rosiori-Stanga Str. Orastie-Dreapta Str. Tudor Gociu-Stanga Str. Odei-Dreapta Sos. Giurgiului-Dreapta Str. Ghimpati-Stanga Str. Alunisului-Sos. Oltenitei-Piata Sudului - Cal. Vacarestilor - Sos. Mihai Bravu -Str. Dristorului - BD. CAMIL RESSU	10,00	16	5.30-22.30	60	5	7	1	5	67	21	
6	706	STR. SINEI / INTR. LACUL PASAREA-STR.MARGELELOR/STR. DRENAJULUI	STR. SINEI / INTR. LACUL PASAREA -Stanga Str. Sinei-stanga Str. Zetarilor-dreapta Prel. Ferentari-stanga Calea Ferentari-dreapta Str. Veseliei-Stanga Sos. Viilor-Str.Odoarei- Piata Chirigiu -Bd.T. Vladimirescu -Cal. 13 Septembrie- Sos. Progresului-Drumul Taberei -Str. Romancierilor - Bd. Timisoara- Str. Moinesti- Bd. Iuliu Maniu- Str. Apusului- Str. Margelelor- intersectia STR.MARGELELOR/STR. DRENAJULUI	17,30	9	5.30-22.30	104	5	12	2	9	138	46	
7	707	SOS. ALEXANDRIEI (ROSTAR) - PISCU CRASANI	SOS. ALEXANDRIEI (ROSTAR) -Sos. Alexandriei -Stanga Str. Margeanului-Stanga Str. Petre Ispirescu-Dreapta Calea 13 Septembrie- Sos. Progresului -Bd. Timisoara-Str.Moinesti- Str.Dezrobirii- Bd. Uverturii-Str.Apusului -Str.Ghirlandei- Str. Margelelor- Str.Paralutelor. -Bd.Anul 1864- STR. PISCU CRASANI	15,00	11	5.30-22.30	90	5	11	2	7	100	34	
8	708	STR. PUCHENI / STR. CRASNA - BOJA	STR. PUCHENI / STR. CRASNA - Str. Pucheni - Sos. Alexandria - Cal. Rahovei - Str. Petre Ispirescu - Bd. Ghencea - Prel. Ghencea - Str. Valea Oltului - Bd. Timisoara - Str. Moinesti - Bd. Iuliu Maniu- Str. Dreptatii -Str.Orsova- STR.BOJA .	11,60	14	5.30-22.30	70	5	8	1	6	77	16	

Nr. Crt	Ind.	Traseu propus / Capete de traseu propuse	Traseu propus cu mentionarea arterelor	Lung traseu (km)	Nr. Curse/zi/ microb. * (minime)	Program de circulatie * (minim)	Durata cursa (min)	Interv. Succed (min)	Nr. necesar microb.	Nr. microb. rezerva	Nr. necesar autob urbane.	Numar total statii traseu	Numar statii comune (cu RATB)	
9	709	STR. LUNCII/ STR. RASADNITEI - CIMITIRUL GHENCEA 2	STR. LUNCII/ STR. RASADNITEI - Str. Rasadnitei - Calea Giulesti - Stanga Str. Jugastrului-Dreapta Str. Manzului-Stanga Str. Ludus-Dreapta Str. Lamaiului-Str. Butuceni-Bd. Constructorilor (Sos Ciurel - Str. G-ral Petre Popovat)- Sos. Virtutii-Pasajul Lujerului- Bd. Timisoara- Str. Romancierilor- Drumul Taberei-Str Valea Ialomitei- Str. Valea Oltului - Prel. Ghencea- CIMITIRUL GHENCEA 2	16,20	10	5.30-22.30	92	5	11	2	7	122	42	
10	710	STR. GHIDIGENI / PRELUNGIREA GHENCEA - DRUMUL POIANA LARGULUI	STR. GHIDIGENI / PRELUNGIREA GHENCEA - Prel. Ghencea - Bd. Ghencea - Str. C-tin Titel Petrescu- Bd. 1 Mai- Str. Brasov-Pasajul Lujerului - Sos. Virtutii-Sos.Ciurel- Bd.Constructorilor- Cal. Giulesti-Drumul Sabareni- Str. Chitila Triaj - Str. Fiordului -Str. Chitila Triaj - STR. CHITILA TRIAJ / INTRAREA CAMPUL CU MACI	13,20	12	5.30-22.30	79	5	10	2	6	88	32	
11	711	BD. LAMINORULUI /STR. STANILESTI /STR. REDEA / STR.LONEA	BD. LAMINORULUI/STR STANILESTI - dreapta Episcopul Vulcan-stanga Str. Brinarul- Str. Subcetate- Bd Bucurestii Noi- Cal. Grivitei - Bd. Ion Mihalache - Str. Clabucet - Cal. Grivitei - Sos. Chitilei- Str. Subcetate - Stanga Str. Munteniei- Str. Mihai Viteazul - Str. Proletarului - Str. Harghitei - Str. Sf. Gheorghe - Str. C-tin Godeanu- Bd. Bucurestii Noi - Sos. Bucuresti Targoviste- Str. Redea- STR. REDEA / STR.LONEA	12,80	13	5.30-22.30	77	5	9	2	6	85	22	

Nr. Crt	Ind.	Traseu propus / Capete de traseu propuse	Traseu propus cu mentionarea arterelor	Lung traseu (km)	Nr. Curse/zi/ microb. * (minime)	Program de circulatie * (minim)	Durata cursa (min)	Interv. Succed (min)	Nr. necesar microb.	Nr. microb. rezerva	Nr. necesar autob urbane.	Numar total statii traseu	Numar statii comune (cu RATB)	
12	712	POD CHITILA / STR AEROPORTULUI - GARA BANEASA	POD CHITILA (proponere marcaj discontinuu) - Sos. Chitilei - Str. Ciulnita - Stanga Str Radu Dumitru Durbac - Str. Matei Corvin - Str. Mezes - Sos. Chitilei - Dreapta Str. Vestei - Stanga Str. Hulubitei - Dreapta Str. Marmurei-Dreapta Str. Demnitatii-Str. Niagara-Stanga Str. Timisului-Dreapta Sos. Chitilei-Dreapta Calea Grivitei- Bd. Ion Mihalache-Str. Av. Popisteanu- Bd. Expozitiei-Str. Parcului-Str. Tipografilor- GARA BANEASA	10,40	15	5.30-22.30	62	5	7	1	5	69	8	
13	713	BD. REGIEI / STR. CRISTIAN PASCAL - BIOTERRA BANEASA	BD. REGIEI / STR. CRISTIAN PASCAL - Str. Cristian Pascal - stanga Str. George Mihai Zamfirescu-dreapta Str. Ceahlaul-Dreapta Cal. Crangasi - Podul Grant-dreapta Calea Grivitei-dreapta Str. Caraiman-dreapta Str. Alex. Constantinescu-stanga Bd. Marasti-Piata Presei Libere-Sos. Bucuresti-Ploiesti-dreapta Str. Elena Vacarescu-stanga Str. Belizarie-stanga Str. Horia Macelariu-stanga Str. Neagoe Voda-Str. Elena Vacarescu -Str. C-tin Dobrogeanu Gherea-dreapta Str. Brodina-stanga Bd. Ion Ionescu de la Brad- BIOTERRA BANEASA	9,50	17	5.30-22.30	57	5	7	1	4	63	14	
14	714	XXL MEGA DISCOUNT - COMPLEX SELGROS BANEASA	XXL MEGA DISCOUNT - Sos. Fundeni-stanga Sos. Colentina-Dreapta Str. Doamna Ghica-Stanga Bd. Lacul Tei-stanga Str. Teiul Doamnei-dreapta Bd. Ghica Tei-stanga Str. Judetului-stanga Str. Pargarilor-dreapta Str. Calistrat Grozovici-dreapta Sos. Stefan cel Mare-dreapta Str. Barbu Vacarescu-Str. Ramuri Tei- Str. Gheorghe Titeica-Bd. Barbu Vacarescu-Str.Av. Alexandru Serbanescu- Bd. Aerogarii- Sos. Bucuresti Ploiesti- COMPLEX SELGROS BANEASA	14,20	11	5.30-22.30	85	5	10	2	7	95	34	

Nr. Crt	Ind.	Traseu propus / Capete de traseu propuse	Traseu propus cu mentionarea arterelor	Lung traseu (km)	Nr. Curse/zi/ microb. * (minime)	Program de circulatie * (minim)	Durata cursa (min)	Interv. Succed (min)	Nr. necesar microb.	Nr. microb. rezerva	Nr. necesar autob urbane.	Numar total statii traseu	Numar statii comune (cu RATB)	
15	715	PADUREA ANDRONACHE - STR. DRAGOMIRESTI	PADUREA ANDRONACHE Sos. Andronache- Str. Cornisor- Sos. Colentina- Sos. Fundeni- Sos. Morarilor-dreapta Str. Lucretiu Patrascanu-dreapta Str. Ctin Brancusi-stanga Bd. Nicolae Grigorescu-dreapta Str. Liviu Rebreanu-Str. Ramicu Sarat-Piata Bobocica-Cal. Vitan- Sos. Vitan Barzesti- Sos. Oltenitei- Str. Alunis- Str. Ghimpatii-Str. Toporasi-Prel.Ferentari- Str. Zetari- STR. DRAGOMIRESTI	20,70	8	5.30-22.30	124	5	15	2	7	138	42	
16	716	POD GROZAVESTI PIATA PROGRESUL	POD GROZAVESTI -stanga/dreapta Splaiul Independentei (sens DUS/INTORS)-stanga Sos. Virtutii-dreapta Str. Lujerului-stanga Bd. Timisoara-dreapta Str. Sibiu-stanga str. Drumul Taberei-dreapta Str. Mihail Sebastian-stanga Calea Rahovei-dreapta Str. Progresului -Sos. Viilor- Sos Giurgiului- PIATA PROGRESUL cu intoarcere prin Str. Alunis-Sos.Oltenitei - Sos. Viilor	13,80	12	5.30-22.30	83	5	10	2	7	92	30	
17	717	STR. NITU VASILE / STR. EMIL RACOVITA - HYPERMARKET CORA	STR. NITU VASILE / STR. EMIL RACOVITA -Str. Nitu Vasile - Piata Sudului- Cal. Vacarestilor- Sos. Mihai Bravu - Cal. Vitan - Bd. Energiticienilor-Str. Fizicienilor- Str. Camil Ressu - Bd. Th. Pallady- Bd. 1 Decembrie 1918- Bd. Basarabia - Sos. Morarilor- Str. Vergului - HYPERMARKET CORA -cu intoarcere prin Str. Duesti Pantelimon-Stanga Sos. Pantelimon - Str. Vergului	13,60	12	5.30-22.30	82	5	10	2	6	91	22	

	225,10	215,15	16 ore	1345,00	85,00	161,00	27,00	104,00	1552,00	450,00
date medii	13,24	12,66	16 ore	79,12	5,00	9,47	1,59	6,12	91,29	26,47