



# Primăria Municipiului București

## Secretar General

B-dul Regina Elisabeta 47, sector 5, București, România  
Tel.: 305 55 80; tel.centrală: 305 55 00, int. 1255; fax:  
<http://www.bucuresti-primaria.ro>



SMC certificat ISO 9001 : 2000



SMM certificat ISO 14001 : 2004

### Direcția Asistență Tehnică și Juridică a CGMB

Serviciul Transparență Decizională

## ANUNȚ

În conformitate cu prevederile Legii nr. 52/2003 se aduce la cunoștință publică următoarelor proiecte de acte normative:

- Proiect de hotărâre privind aprobarea Planului Urbanistic Zonal – Calea Floreasca – Str. Popasului, sector 1
- Proiect de hotărâre privind aprobarea Planului Urbanistic Zonal – Calea Floreasca – nr. 32 – 36, sector 1

Proiectele de acte normative, mai sus amintite, cu documentația de bază pot fi consultate:

- pe site-ul P.M.B. – [www.pmb.ro](http://www.pmb.ro)
- la sediul PMB, B-dul Regina Elisabeta nr. 47, sector 5 (panou afișaj)
- la Centrul de Informare, B-dul Regina Elisabeta nr. 16, sector 5

Proiectele de acte normative se pot obține, în copie, pe bază de cerere depusă la Centrul de Informare.

În conformitate cu prevederile art. 6, alin. 4 din Legea 52/2003 până la data de **28.05.2008** se pot trimite în scris, propuneri, sugestii, opinii cu valoare de recomandare privind proiectele de acte normative supuse dezbaterii publice

Propunerile, sugestiile, opiniile privind proiectele de acte normative se vor transmite:

- prin site-ul [www.pmb.ro](http://www.pmb.ro);
- prin poștă pe adresa P.M.B. – B-dul Regina Elisabeta nr. 47, sector 5 – Direcția Asistență Tehnică și Juridică a C.G.M.B.;
- depuse la Centrul de Informare – P.M.B.;
- B-dul Regina Elisabeta nr. 16, sector 5.

Materialele transmise vor purta mențiunea:

**„Recomandare la proiect de act normativ”**

P.M.B.  
București  
astăzi 16.05.2008



## Consiliul General al Municipiului București

---

### HOTĂRÂRE

Nr. \_\_\_ din \_\_\_

privind aprobarea Planului Urbanistic Zonal-  
PUZ – Calea FLOREASCA – str. POPASULUI , sector 1

Având în vedere Expunerea de motive a Primarului General și Raportul Direcției de Urbanism și Amenajarea Teritoriului ;

Luând în considerare raportul Comisiei de Urbanism și Amenajarea Teritoriului și avizul Comisiei Juridice și de Disciplina din cadrul Consiliului General al municipiului București ;

- Văzând avizele emise de :
- Comisia Tehnică de Urbanism și Amenajarea Teritoriului CTUAT - DUAT a PMB – aviz de urbanism nr.17/1/101/03.05.2007
- Ministerul Transporturilor, Construcțiilor și Turismului – aviz nr.27/2008
- Agenția Regională pentru Protecția Mediului București – aviz nr.3977/317/12.02.2008
- Comisia de coordonare lucrări edilitare a PMB - aviz nr.693014/14.01.2008
- Comisia de Tehnică de Circulație – aviz nr.17789/14.12.2007

Ținând seama de prevederile :

- Legii nr. 50/1991 privind autorizarea executării lucrărilor de construcții, cu modificările și completările ulterioare;
- Legii nr. 350 /2001 privind amenajarea teritoriului și urbanismul , cu modificările și completările ulterioare ;
- Hotărârii Guvernului nr. 525/1996 pentru aprobarea Regulamentului General de Urbanism, modificată și completată ;
- PUG – Municipiul București aprobat prin HCGMB nr. 269/21.12.2000.
- În temeiul prevederilor art. 36 alin.2 lit.c, art.36 alin.5 lit.c și art.45 alin.2 lit.e ,din Legea administrației publice locale nr. 215/2001 republicată .

CONSILIUL GENERAL AL MUNICIPIULUI BUCUREȘTI

HOTĂRĂȘTE :

**Art. 1:** Se aprobă Planul Urbanistic Zonal – Calea FLOREASCA – str. POPASULUI , sector 1 , pentru o suprafața studiata de  $S=$  cca. 3000 mp din care suprafața terenului ce a generat documentația  $S=290$  mp – proprietate persoana fizica .

Încadrare în PUZ – Calea FLOREASCA nr. 70-72 aprobat cu HCGMB nr. 85/2006 – subzona L1a – locuințe individuale și colective mici -  $POT_{max}=45\%$  ,  $CUT_{max}=1,3$  ,  $R_{maxh}=P+2E$  .

Condiții de construire aprobate : pentru terenul situat pe Calea FLOREASCA nr. 31 : funcțiunea de birouri , servicii medicale .

$POT_{max}=60\%$  ,  $CUT_{max}=2,2$  ,  $R_{maxh}=S+P+6E$  ,  $H_{max}=26$  m .

**Art. 2:** Prezenta documentație reprezintă regulament de urbanism si nu da dreptul la construire.

**Art. 3 :**Se abroga toate prevederile contrare cuprinse in proiectele urbanistice anterior aprobate.

**Art. 4 :**Perioada de valabilitate a prezentei documentații de urbanism este de 5(cinci) ani

Aceasta hotărâre a fost aprobata în ședința .....a Consiliului General al Municipiului București din data de .....

*PRESEDINTE DE SEDINTA*

*București , .....2008*

*SECRETAR GENERAL  
AL MUNICIPIULUI BUCUREȘTI*

TUDOR TOMA

**PRIMAR GENERAL**

Etaj: 1, cam. 101

tel.: 305 55 89; 305 55 90; 305 55 00 int. 1101

fax: 312 00 30

e-mail: primar@bucuresti-primaria.ro



SMC certicat ISO 9001 : 2000



SMM certicat ISO 14001 : 2004

## Primăria Municipiului București

### EXPUNERE DE MOTIVE

privind aprobarea Planului Urbanistic Zonal  
PUZ –Calea FLOREASCA – str. POPASULUI , sector1

Legea nr. 50/1991 republicata ,cu modificările si completările ulterioare , privind autorizarea executării lucrărilor de construcții si unele masuri pentru realizarea locuințelor , stipulează obligația administrației publice locale de a elibera certificate de urbanism si autorizații de construire pe baza documentațiilor de urbanism si amenajarea teritoriului, aprobate după cum urmează :

-pentru terenuri amplasate in localitati, pe baza planurilor urbanistice ( PUZ, PUD ) aprobate si a regulamentelor aferente acestora

La inițiativa unui investitor privat , pentru un teren in suprafața S= 290 mp- proprietate persoana fizica , s-a elaborat prezenta documentație de urbanism in vederea construirii unui imobil cu funcțiunea de birouri , servicii medicale . Elaborarea PUZ a fost necesara pentru a fi posibila modificarea indicatorilor aprobați in PUZ – Calea Floreasca nr. 70-72 aprobat cu HCGMB nr. 85/2006 .

Încadrare în PUZ – Calea FLOREASCA nr. 70-72 aprobat cu HCGMB nr. 85/2006 – subzona L1a – locuințe individuale și colective mici - POTmax=45% , CUTmax=1,3 , Rmaxh=P+2E .

Condiții de construire avizate: pentru terenul situat pe Calea FLOREASCA nr.31 : funcțiunea de birouri , servicii medicale .

POTmax=60% , CUTmax=2,2 , Rmaxh=S+P+6E , Hmax=26 m .

Planul Urbanistic Zonal având avizul Comisiei Tehnice de Urbanism si Amenajarea Teritoriului ( CTUAT )- DUAT,conform prevederilor art. 45 alin. (2) , lit.e) si art.36 alin.(2) lit. c) si art. 36 alin. (5) lit.c) din Legea administrației publice locale nr. 215/2001, republicata, se supune dezbaterii și aprobării Consiliului General al municipiului București .

**PRIMAR GENERAL**

**ADRIEAN VIDEANU**

DIRECȚIA URBANISM ȘI AMENAJAREA  
TERITORIULUI  
etaj: 2, cam. 203  
tel.: 305 55 68; 305 55 00 int. 1203  
fax: 305 55 68  
e-mail: urbanism@bucuresti-primaria.ro



SVC certificat ISO 9001 : 2000



UKAS certificat ISO 14001 : 2004

## Primăria Municipiului București

Direcția Generală de Dezvoltare, Investiții și Planificare Urbană

VIZAT,  
VICEPRIMAR GENERAL  
GRIGORE IOAN POPA

### RAPORT

privind aprobarea Planului Urbanistic Zonal

### **PUZ – Calea FLOREASCA – str. POPASULUI , sector 1**



Legea nr. 50/1991 republicata ,cu modificările si completările ulterioare , privind autorizarea executării lucrărilor de construcții si unele masuri pentru realizarea locuințelor , stipulează obligația administrației publice locale de a elibera certificate de urbanism si autorizații de construire pe baza documentațiilor de urbanism si amenajarea teritoriului, aprobate după cum urmează :

-pentru terenuri amplasate in localitati, pe baza planurilor urbanistice ( PUZ, PUD ) aprobate si a regulamentelor aferente acestora

La inițiativa unui investitor privat , pentru un teren in suprafața S= 290 mp- proprietate persoana fizica , s-a elaborat prezenta documentație de urbanism in vederea construirii unui imobil cu funcțiunea de birouri , servicii medicale . Elaborarea PUZ a fost necesara pentru a fi posibila modificarea indicatorilor aprobați in PUZ – Calea Floreasca nr. 70-72 aprobat cu HCGMB nr. 85/2006 .

Încadrare în PUZ – Calea FLOREASCA nr. 70-72 aprobat cu HCGMB nr. 85/2006 – subzona L1a – locuințe individuale și colective mici - POTmax=45% , CUTmax=1,3 , Rmaxh=P+2E . Condiții de construire avizate: pentru terenul situat pe Calea FLOREASCA nr.31 : funcțiunea de birouri , servicii medicale .

POTmax=60% , CUTmax=2,2 , Rmaxh=S+P+6E , Hmax=26 m .

Planul Urbanistic Zonal având avizul Comisiei Tehnice de Urbanism si Amenajarea Teritoriului ( CTUAT )- DUAT,conform prevederilor art. 45 alin. (2) , lit.e) si art.36 alin.(2) lit. c) si art. 36 alin. (5) lit.c) din Legea administrației publice locale nr. 215/2001, republicata, se supune dezbaterii și aprobării Consiliului General al municipiului București .

Certificăm faptul că documentația prezentată spre aprobare C.G.M.B conține toate avizele solicitate prin avizul de urbanism nr. 17/1/101/03.05.2007

Arhitect sef al municipiului București,  
Arh. Adrian Bold



DIRECTIA URBANISM SI AMENAJAREA  
TERITORIULUI

etaj: 2, cam. 203

tel.: 305 55 68; 305 55 00 int. 1203

fax: 305 55 68

e-mail: urbanism@bucuresti-primaria.ro



SVM certifiat ISO 9001 : 2000



SVM certifiat ISO 14001 : 2004

## Primăria Municipiului București

Nr.555504/2006;625101/2007

### AVIZ DE URBANISM nr. 17/1/101/03.05.2007 PUZ –Calea FLOREASCA – str. POPASULUI , sector 1

**Beneficiar** – d-na.LUIZA SPIRU

**Proiectant** – SC WESTERN OUTDOOR SRL

**Suprafata studiata prin PUZ – S=3000 mp din care suprafata terenului care a generat documentatia S = 290 mp – proprietate persoana fizica .**

**Amplasare, delimitare studiu :**

Terenul studiat se afla in nordul municipiului, in zona delimitata la vest de Calea Floreasca la sud de str. Chile la nord – vest de str. Popasului . Conform regulamentului PUG – MB si PUZ- Calea Floreasca nr. 70-72 aprobat cu HCGMB nr. 85/2006 amplasamentul este incadrat in L1a - locuinte individuale si colective max.P+2E , POTmax=45%, CUTmax=1,3. Prezenta documentatie modifica incadrarea functionala a terenului in M3 .

**Se avizeaza: Planul Urbanistic Zonal** ,configuratia edificabilului si regulamentul aferent, conform plan de reglementari vizat spre neschimbare .

Pentru terenul care a generat documentatia – **Calea FLOREASCA nr. 31 :**

**Funcțiuni avizate :** birouri, servicii medicale .

**Indicatori urbanistici avizati :** POTmax=60%, CUTmax=2,2 , Rmaxh=S+P+6<sup>E</sup> , Hmax=26 m .

**Circulatii, accese:** parcare , gararea , tramele stradale propuse vor respecta normele privind asigurarea numarului minim de locuri de parcare pentru noile constructii si amenajari autorizate pe teritoriul Municipiului Bucuresti si a prospectelor necesare unei corecte functionari a arterelor de circulatie , aprobate, aprobate cu HCGMB nr. 66/6.04.2006. Terenul liber va fi amenajat ca spatiu verde .

**Acorduri, avize** necesare pentru aprobare:

- aviz de precoordonare retele, avizul Comisiei Tehnice de Circulatie, aviz de mediu , aviz MDLPL .

**Elaboratorul si beneficiarul documentatiei de urbanism raspund pentru exactitatea si veridicitatea datelor si inscrisurilor cuprinse in documentatia de urbanism , ce au stat la baza emiterii prezentului aviz .**

Prezentul aviz modifica si completeaza prevederile documentatiilor de urbanism avizate anterior. Prezentul aviz este valabil 5 (cinci) ani si poate fi folosit numai dupa aprobarea documentatiei de urbanism. Certificatul de urbanism se va elibera respectand datele tehnice solicitate prin acest aviz. La nivel de Autorizatie de construire se vor respecta prevederile OMTCT 1730/2006.

Sef serviciu

Ing .Ioana Balaurea

ARHITECT SEF AL MUNICIPIULUI BUCURESTI  
Arh . ADRIAN BOLD

FPS-21-01/6

AVIZ CONSULTATIV – Ordin MTCT nr. 22/2007 -Comisia Tehnica de Urbanism si Amenajarea Teritoriului: arh.Doina Cristea, arh. Alexandru Beldiman, arh. Dan Marin, arh. Constantin, arh. Dorin Stefan, arh. Viorel Hurduc



# Primăria Municipiului București

## Direcția Generală Infrastructură și Servicii Publice

B-dul Regina Elisabeta 47, sector 5, București, România  
Tel : 305 55 35 ; Fax : 305 55 72; tel.centrală : 305 55 00, int. 1150  
<http://www.bucuresti-primaria.ro>



SMC certificat ISO 9001 : 2000



SMM certificat ISO14001 : 2004

Direcția Transporturi, Drumuri, Sistemizarea Circulației

dec0672

17489 / 16.12.2007

684711

Către

S.C. WESTERN OUTDOOR S.R.L.

În ședința Comisiei Tehnice de Circulație din data de 06.12.2007 s-a dat acordul de principiu, din punct de vedere tehnic al circulației rutiere; pentru documentația, "P.U.Z. – Imobil cu funcțiunea de birouri, în regim de înălțime S+P+10E – Calea Floreasca nr. 31 – str. Popasului", conform avizului de urbanism nr. 17/1/101, eliberat de D.U.A.T., cu nr. 555504 ; 625101, certificatului de urbanism și planului anexat, cu asigurarea unui număr de locuri de parcare în incintă, în conformitate cu H.C.G.M.B. nr. 66/2006.

Pentru avizul comisiei veți reveni la următoarea fază de proiectare, faza P.A.C.

DIRECȚIA GENERALĂ  
INFRASTRUCTURĂ  
ȘI SERVICII PUBLICE  
Gheorghe IORDĂȘTE



# Primăria Municipiului București

## Direcția Generală de Dezvoltare, Investiții și Planificare Urbană

B-dul Regina Elisabeta 47, sector 5, București, România  
Tel.: 305 55 20; tel. centrală: 305 55 00 int. 1125; fax: 305 55 10  
<http://www.bucuresti-primaria.ro>



SMC certificat ISO 9001 : 2000



SMM certificat ISO 14001 : 2004

### Direcția Urbanism și Amenajarea Teritoriului

Nr. 693014/ 14.01.2008

## AVIZ DE PRECOORDONARE REȚELE

SC VLADALEX CONSTRUCT SRL cu domiciliul/sediul în municipiul București, Str. Kiritescu Constantin nr. 7, prezintă spre avizare documentația de precoordonare a P.U.Z. - ului „CALEA FLOREASCA NR. 31, SECTOR 1”;

În conformitate cu Dispoziția Primarului General nr. 433/1996, ținând cont ca amplasamentul propus se află în zonă bine structurată,

- se avizează favorabil din punct de vedere al rețelelor edilitare documentația de urbanism menționată mai sus, cu condițiile:

- în vederea aprobării PUZ-ului, se va obține avizul CTUAT – PMB;
- se vor respecta memoriul și planul de reglementări din documentație.

Se anexează planul de reglementări.

ARHITECT ȘEF ADJUNCT AL  
MUNICIPIULUI BUCUREȘTI



COORDONATOR COMPARTIMENT,  
COMPARTIMENTUL ECHIPARE  
TEHNICO EDILITARA

Ing. Andrei Zaharescu

Întocmit:

Ing. Camelia Popa

FPS-21-02/6





România

**MINISTERUL DEZVOLTĂRII,  
LUCRĂRILOR PUBLICE ȘI  
LOCUIŢELOR**  
Direcția Generală Dezvoltare  
Teritorială

Nr.68.529/DGDT/26.02.2008

București, bd. Dinicu Golescu nr. 38 , sector 1  
Telefon/fax : 0372.114.521

Către,

**S.C. WESTERN OUTDOOR S.R.L.**  
Str. Varșovia, nr. 6, et. 2, sector 1, Bucuresti

**AVIZ nr. 27 / 2008**

Denumire: „P.U.Z. – Birouri și servicii medicale - CALEA FLOREASCA –  
str. POPASULUI” sector 1, București  
Proiectant: S.C. WESTERN OUTDOOR S.R.L.  
Beneficiar: LUIZA SPIRU

Constatând că documentația a fost elaborată în conformitate cu prevederile Legii 350/2001 privind amenajarea teritoriului și urbanismul, modificată și completată cu Legea nr. 289/2006.

Hotărârii Guvernului nr. 525/1996 privind aprobarea Regulamentului general de urbanism,

Ordinului Ministerului Lucrărilor Publice și Amenajării Teritoriului nr. 91/1991 privind procedura de autorizare și conținutul documentațiilor prevăzute de Legea 50/ 1991 cu modificările ulterioare și normele metodologice de aplicare nr.1430/2005,

Ordinului comun M.L.P.T.L. nr. 6/ 2003 și MAP nr.139/2003

**Ministerul Dezvoltării, Lucrărilor Publice și Locuințelor**


emite următorul

**AVIZ**

**„P.U.Z. – Birouri și servicii medicale - CALEA FLOREASCA – str. POPASULUI”  
sector 1, București - cu condițiile pe verso**

**DIRECTOR GENERAL**

**Gheorghe PĂTRASCU**



Înainte de aprobarea documentației de către Consiliul local, acesta are obligația de a verifica modul în care au fost preluate în documentație condițiile impuse prin avize.

**CONDIȚII :**

1. Avizul este valabil pentru terenul ce a generat P.U.Z. din Calea Floreasca nr. 31

2. Indicatori urbanistici:

- POT max. = 60 %, CUTmax.= 2,2 mp. ADC/mp teren,
- Rmax.h = S + P + 6E, Hmax. = 26 m

3. Circulațiile, accesele și parcățile vor respecta prevederile H.C.G.M.B. nr.66/2006, iar gararea/parcarea se vor asigura exclusiv în incinta proprietății, cu asigurarea numărului minim de locuri de parcare.

**DIRECȚIA GENERALĂ  
DEZVOLTARE TERITORIALĂ**

  
**DIRECTOR GENERAL ADJUNCT**

**Anca Ileana GINAVAR**

**CONSILIER SUPERIOR D.G.D.T.**

**Casandra ROȘU** 



**AGENȚIA REGIONALĂ PENTRU PROTECȚIA MEDIULUI  
BUCUREȘTI**



Aleea Lacul Morii, nr. 1, sectorul 6, cod 060841 Bucuresti

**Nr. 3977/ 317/12.02.2008**

**CATRE: LUIZA SPIRU  
Bucuresti, sector 5, str. Piata Kogalniceanu, nr. 1**

**REFERITOR: Emitere aviz de mediu pentru PLAN URBANISTIC ZONAL –  
Imobil birouri, Bucuresti, sector 1, Calea Floreasca, nr. 31 –  
str. Popasului**

Ca urmare a notificarii adresate de LUIZA SPIRU cu sediul in Bucuresti, sector 5, str. Piata Kogalniceanu, nr. 1 inregistrata la A.R.P.M. Bucuresti cu nr. 3977/317/25.07.2007 si a completarilor ulterioare inregistrate cu nr. 6554/03.12.2007, 578/30.01.2008,

in urma analizarii documentelor transmise si a verificarii,

in urma parcurgerii etapei de incadrare,

in baza HG nr. 368/2007 privind organizarea si functionarea Ministerului Mediului si Dezvoltarii Durabile si a Ordonantei de Urgenta nr. 195/2005 privind protectia mediului aprobata si modificata prin Legea 265/2006 si O.U.G. 114/2007, in conformitate cu H.G. nr. 1076/2004 (art. 13), urmeaza ca Planul Urbanistic Zonal - Imobil birouri, Bucuresti, sector 1, Calea Floreasca, nr. 31 – str. Popasului, sa fie supus procedurii de adoptare fara aviz de mediu.

Planul Urbanistic Zonal prevede solutionarea si reglementarea din punct de vedere urbanistic a arealului in suprafata totala de 3 ha, din care 290 mp reprezinta terenul ce a generat P.U.Z., proprietate privata persoana juridica (conform Avizului de Urbanism nr. 17/1/101/03.05.2007 emis de Primaria Municipiului Bucuresti - Directia Urbanism si Amenajarea Teritoriului).

Obiectivul lucrarii il constituie construirea unui imobil cu destinatia de birouri, avand regim de inaltime S+P+6E retras.

Obiectivul propus de prezentul P.U.Z. se va realiza cu respectarea tuturor conditiilor impuse prin avizele tehnice de specialitate emise de institutiile competente, conform legii.


Suprafata de spatii verzi in procent de 40 % din suprafata totala a terenului generator, va fi amenajata si intretinuta, iar parcajele se vor asigura in incinta proprie, conform reglementarilor in vigoare.

Se vor respecta prevederile P.U.G. referitoare la utilizari interzise.

Avand in vedere opiniile exprimate de membrii Comisiei Special Constituite in cadrul sedintei din data de 16.08.2007 si in absenta comentariilor din partea publicului ca urmare a celor 3 anunturi publice date de titular in datele de 25.07.2007, 28.06.2007 si respectiv 02.02.2008, Planul Urbanistic Zonal - Imobil birouri, Bucuresti, sector 1, Calea Floreasca, nr. 31 – str. Popasului, urmeaza a fi supus procedurii de adoptare fara aviz de mediu.

Elaboratorul si beneficiarul documentatiei raspund pentru exactitatea si veridicitatea datelor si inscrisurilor cuprinse in documentatia ce a stat la baza emiterii deciziei etapei de incadrare, conform H.G. 1076/2004.

DIRECTOR EXECUTIV,  
Chim. Simona Mihaela Saceanu



SEF SERVICIU AUTORIZARE SI  
CONTROLUL CONFORMARII,  
/Ing. Roxana Costache

INTOCMIT,  
Jurist Veronica Grigore

A handwritten signature in black ink, appearing to read "Grigore", is written below the text "Jurist Veronica Grigore".

P.U.Z. FLOREASCA  
POPASULUI

Indicatori urbanistici propusi pentru  
parcele ce a generat PUZ

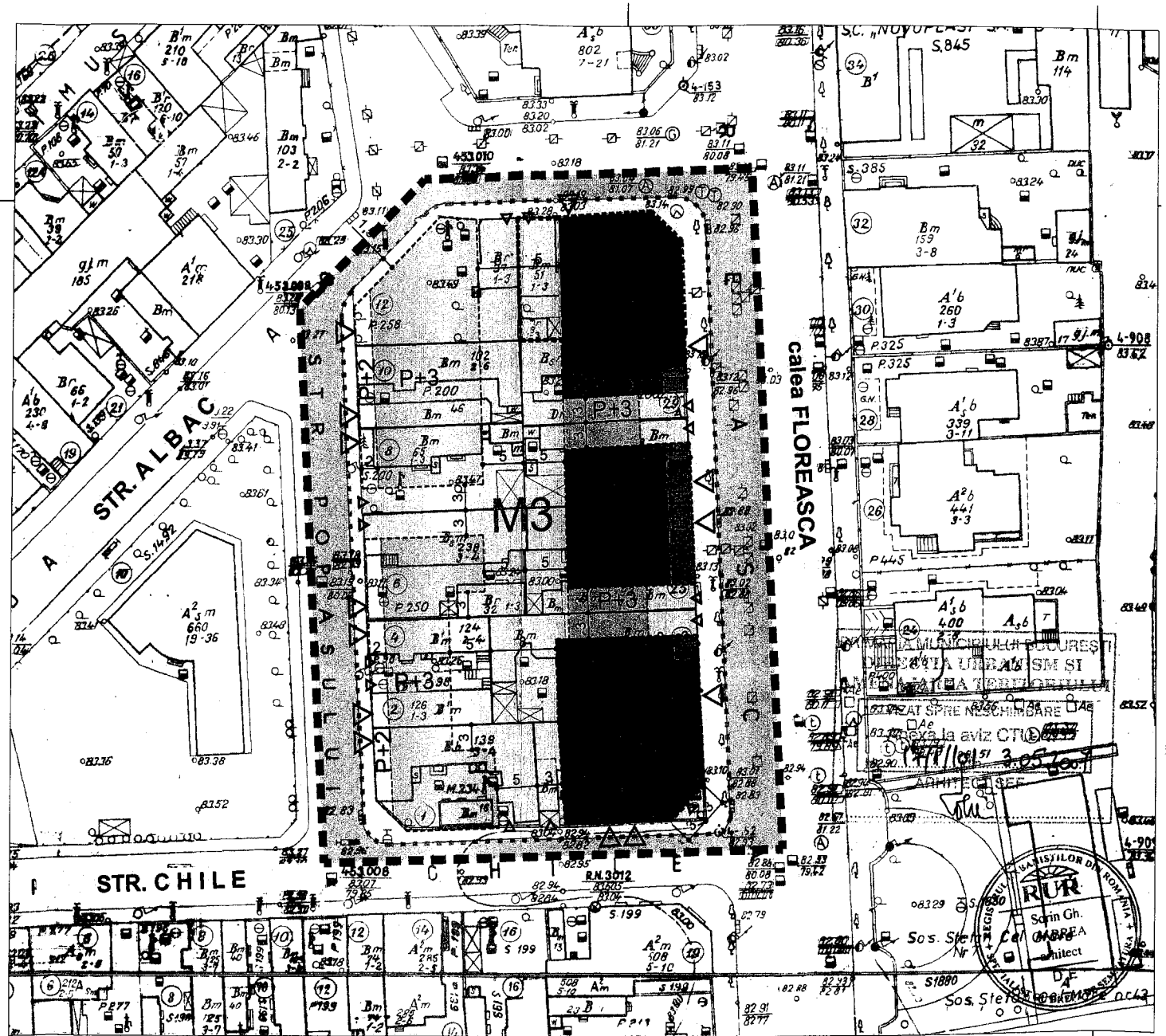
P.O.T. = maxim 60%, cu  
posibilitatea acoperirii restului  
terenului în proporție de 75% cu  
clădiri cu maxim 2 niveluri (8  
metri) pentru activități comerciale,  
săli de spectacole, garaje, etc 75%

CUT maxim = 2.2  
Rmax h = P + 6  
Hmax = 26 m

Funcțiuni propuse  
Birouri, Servicii medicale

Suprafata Teren = 290 mp.  
SCD max = 638 mp

- ▷ Acces auto pe parcela
- ▷ Acces pietonal



LEGENDA

	Limita P.U.Z.		P+2E		P+5E		Circulatii auto		Alinieri la aliniament
	Teren ce a generat PUZ		P+3E		P+6E		Circulatii pietonale		Retrageri fata de limitile parcelor
	Limita UTR propus		P+4E		Curti		Circulatii pietonale		Limitile parcelor

				Beneficiar:		Proiect nr.	
WESTERN OUTDOOR S.R.L. Bucuresti, Str. VASLOVA nr.6, sector 1 tel:44021.230.30.371.230.39.99 e-mail:toffice@wod.ro				C.G.M.B.		10/2008	
Specificatie	Nume	Semnatura	Scara:	Titlu proiect		Faza:	
Sef proiect	arh. Sorin Gabrea		1: 500	P.U.Z. FLOREASCA POPASULUI		P.U.Z.	
Proiectat	arh. Bogdan Foarta		Data:	Titlu planșă:		Planșă nr.	
Deșenat	arh. Bogdan Foarta		apr. 2006	Reglementari Funcțiuni		8	