



Primăria Municipiului București

Secretar General

B-dul Regina Elisabeta 47, sector 5, București, România
Tel.: 305 55 80; tel.centrală: 305 55 00, int. 1255; fax:
<http://www.bucuresti-primaria.ro>



SMC certifiat ISO 9001 : 2000



SMM certifiat ISO14001 : 2004

Direcția Asistență Tehnică și Juridică a CGMB

Serviciul Transparență Decizională

ANUNȚ

În conformitate cu prevederile Legii nr. 52/2003 se aduce la cunoștință publică următoarelor proiecte de acte normative:

- Proiect de hotărâre privind aprobarea Planului Urbanistic Zonal – Str. Axinte Uricariu nr. 11, sector 1
- Proiect de hotărâre privind aprobarea Planului Urbanistic Zonal – Str. Mihăileni nr. 3-5, sector 1
- Proiect de hotărâre privind aprobarea Planului Urbanistic Zonal – Str. Școala Floreasca nr. 26, sector 1
- Proiect de hotărâre privind aprobarea Planului Urbanistic Zonal – Șos. Nordului nr. 142B, sector 1
- Proiect de hotărâre privind aprobarea Planului Urbanistic Zonal – Str. Ștefan Holban nr. 20A, sector 1
- Proiect de hotărâre privind aprobarea Planului Urbanistic Zonal - Str. Ștefan Holban nr. 10, 21-31, sector 1
- Proiect de hotărâre privind aprobarea Planului Urbanistic Zonal – Str. Vasile Gherghel nr. 109, sector 1
- Proiect de hotărâre privind aprobarea Planului Urbanistic Zonal – Str. Poiana Narciselor nr. 11 – 15 (fost 13), sector 1
- Proiect de hotărâre privind aprobarea Planului Urbanistic Zonal – Str. Ernest Broșteanu nr. 31, sector 1
- Proiect de hotărâre privind aprobarea Planului Urbanistic Zonal – Calea Plevnei nr. 68 – 70, sector 1
- Proiect de hotărâre privind aprobarea Planului Urbanistic Zonal – Str. Emil Pangratti nr. 22A, sector 1
- Proiect de hotărâre privind aprobarea Planului Urbanistic Zonal – Str. Podgoria nr. 1A + 1B, sector 1
- Proiect de hotărâre privind aprobarea Planului Urbanistic Zonal – Calea Șerban Vodă nr. 101, sector 4
- Proiect de hotărâre privind aprobarea Planului Urbanistic Zonal – Str. Drumul Cooperativei nr. 100 – 102, Lot nr. 37, Parcela nr. 42, sector 5
- Proiect de hotărâre privind aprobarea Planului Urbanistic Zonal – Bd. Metalurgiei nr. 234 – 236, sector 4
- Proiect de hotărâre privind aprobarea Planului Urbanistic Zonal – Str. Tiparniței nr. 110, sector 5
- Proiect de hotărâre privind aprobarea Planului Urbanistic Zonal – Str. Dornei nr. 14, sector 1



Primăria Municipiului București

Secretar General

B-dul Regina Elisabeta 47, sector 5, București, România
Tel.: 305 55 80; tel.centrală: 305 55 00, int. 1255; fax:
<http://www.bucuresti-primaria.ro>



SMC certificat ISO 9001 : 2000



SMM certificat ISO14001 : 2004

- Proiect de hotărâre privind aprobarea Planului Urbanistic Zonal – Șos. Panduri nr. 14, sector 5

- pe site-ul P.M.B. – www.pmb.ro
- la sediul PMB, B-dul Regina Elisabeta nr. 47, sector 5 (panou afișaj)
- la Centrul de Informare, B-dul Regina Elisabeta nr. 16, sector 5

Proiectele de acte normative se pot obține, în copie, pe bază de cerere depusă la Centrul de Informare.

În conformitate cu prevederile art. 6, alin. 4 din Legea 52/2003 până la data de **09.10.2008** se pot trimite în scris, propuneri, sugestii, opinii cu valoare de recomandare privind proiectele de acte normative supuse dezbaterii publice

Propunerile, sugestiile, opiniile privind proiectele de acte normative se vor transmite:

- prin site-ul www.pmb.ro;
- prin poștă pe adresa P.M.B. – B-dul Regina Elisabeta nr. 47, sector 5 –
Directia Asistență Tehnică și Juridică a C.G.M.B.;
- depuse la Centrul de Informare – P.M.B.;
- B-dul Regina Elisabeta nr. 16, sector 5.

Materialele transmise vor purta mențiunea:

„Recomandare la proiect de act normativ”

P.M.B.
București
astăzi 24.09.2008



Consiliul General al Municipiului București

HOTĂRÂRE

Nr.: ___ din ___

privind aprobarea Planului Urbanistic Zonal

STR. AXINTE URICARIUL NR. 11, SECTOR 1

Având în vedere Expunerea de motive a Primarului General și Raportul de specialitate al Direcției de Urbanism și Amenajarea Teritoriului;

Luând în considerare Raportul Comisiei de Urbanism și Amenajarea Teritoriului și Avizul Comisiei Juridice și de Disciplina din cadrul Consiliului General al Municipiului București:

Văzând avizele obținute de la :

- Comisia Tehnică de Urbanism și Amenajarea Teritoriului CTUAT - DUAT a PMB :
Aviz de urbanism nr. 9/1/17/19.03.2008;
- M.C.C.-Direcția pentru Cultura, Culte și Patrimoniu Cultural Național a Municipiului București:
Aviz nr. 671/ZP/2008;
- Ministerul Dezvoltării, Lucrărilor Publice și Locuinței : Aviz nr. 143/2008;
- Agenția Regională pentru Protecția Mediului București: Aviz nr. 2951/329/2008;
- Comisia de preordonare rețele a PMB: Aviz nr. 731007/2008;
- Comisia Tehnică de Circulație : Aviz nr. 731014/8378/2008;

Ținând seama de prevederile :

- Legii nr. 50/1991 privind autorizarea executării lucrărilor de construcții, cu modificările și completările ulterioare;
- Legii nr. 350 /2001 privind amenajarea teritoriului și urbanismul, cu modificările și completările ulterioare ;
- Hotărârii Guvernului nr. 525/1996 pentru aprobarea Regulamentului General de Urbanism, modificată și completată ;
PUG – Municipiul București aprobat prin HCGMB nr. 269/21.12.2000.
- În temeiul prevederilor art. 45 alin. 2 lit. e, art. 36 alin. 2 lit. c și art. 36 alin. 5 lit. c din Legea administrației publice locale nr. 215/2001, republicată, se supune aprobării Consiliului General al Municipiului :

CONSILIUL GENERAL AL MUNICIPIULUI BUCUREȘTI

HOTĂRĂȘTE:

Art. 1: Se aprobă Planul Urbanistic Zonal "STR. AXINTE URICARIUL NR. 11, SECTOR 1"- pentru o suprafață de teren $S=219,00$ mp - teren proprietate persoana fizica.

- Conform PUG București aprobat prin HCGMB nr. 269/2000, amplasamentul se încadrează în Zona L1a – zonă destinată locuințelor individuale.

Indicatori urbanistici : $POT_{max}=45\%$; $CUT_{max}=1,3$; $R_{maxh}=P+2E$.

Conditii de construire aprobate :

INDICATORI URBANISTICI :

$POT_{max}=74\%$, $CUT_{max}=3$; $R_{maxh}=S+P+3E-4E_{retras}$.

FUNȚIUNI : locuire .

Art. 2: Prezenta documentatie reprezinta regulament de urbanism si nu da dreptul la construire.

Art. 3 :Se abroga toate prevederile contrare cuprinse in proiectele urbanistice anterior aprobate.

Art. 4 :Perioada de valabilitate a prezentei documentatii de urbanism este de 5(cinci) ani .

Aceasta hotarare a fost aprobata in Sedinta a Consiliului General al Municipiului Bucuresti din data de

PREȘEDINTE DE ȘEDINȚĂ

București ,2008

Contrasemnează,

SECRETAR GENERAL AL MUNICIPIULUI BUCUREȘTI

TUDOR TOMA

PRIMAR GENERAL

Etaj: 1, cam. 101

tel.: 305 55 89; 305 55 90; 305 55 00 int. 1101

fax: 312 00 30

e-mail: primar@bucuresti-primaria.ro



SMC certificat ISO 9001 : 2000



SMM certificat ISO14001 : 2004

Primăria Municipiului București

EXPUNERE DE MOTIVE privind aprobarea Planului Urbanistic Zonal STR. AXINTE URICARIUL NR. 11, SECTOR 1

Legea nr. 453/2001, pentru modificarea si completarea Legii nr. 50/1991 privind autorizarea executarii lucrarilor de constructii si unele masuri pentru realizarea locuintelor stipuleaza obligatia administratiei publice locale de a elibera certificate de urbanism si autorizatii de construire pe baza documentatiilor de urbanism si amenajarea teritoriului, aprobate dupa cum urmeaza :

- pentru terenuri amplasate in localitati, pe baza planurilor urbanistice (PUZ, PUD) aprobate si a regulamentelor aferente acestora .

- Conform PUG București aprobat prin HCGMB nr. 269/2000, amplasamentul se încadrează în Zona L1a – zonă destinată locuințelor individuale.

Indicatori urbanistici : POTmax =45%; CUTmax =1,3; Rmaxh-P+2E.

INDICATORI URBANISTICI AVIZAȚI CTUAT-PMB:

POTmax =74%, CUTmax =3; Rmaxh=S+P+3E-4Eretras.

FUNCȚIUNI AVIZATE CTUAT-PMB : locuire .

Planul Urbanistic Zonal, avand avizul Comisiei Tehnice de Urbanism (CTUAT-PMB) si alte avize solicitate conform prevederilor legale în vigoare, conform prevederilor art. 45 alin. 2, lit. e, art. 36 alin. 2 lit. c si art. 36 alin. 5 lit. c din Legea administratiei publice locale nr. 215/2001, republicata, se supune dezbaterei si aprobarii Consiliului General al Municipiului .

In scopul de mai sus, prezentam spre dezbatere si aprobare alaturatul proiect de hotarare .

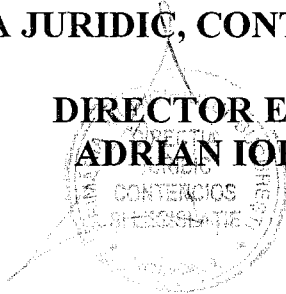
PRIMAR GENERAL,

Prof. Dr. SORIN MIRCEA OPRESCU




DIRECTIA JURIDIC, CONTENCIOS LEGISLATIE

**DIRECTOR EXECUTIV
ADRIAN IORDACHE**



DIRECȚIA URBANISM ȘI AMENAJAREA
TERITORIULUI
etaj: 2, cam. 203
tel.: 305 55 68; 305 55 00 int. 1203
fax: 305 55 68
e-mail: urbanism@bucuresti-primaria.ro



Primăria Municipiului București

Direcția Generală de Dezvoltare, Investiții și Planificare Urbană

RAPORT privind aprobarea Planului Urbanistic Zonal STR. AXINTE URICARIUL NR. 11, SECTOR 1

Legea nr. 453/2001, pentru modificarea și completarea Legii nr. 50/1991 privind autorizarea executării lucrărilor de construcții și unele măsuri pentru realizarea locuințelor stipulează obligația administrației publice locale de a elibera certificate de urbanism și autorizații de construire pe baza documentațiilor de urbanism și amenajarea teritoriului, aprobate după cum urmează :

- pentru terenuri amplasate în localități, pe baza planurilor urbanistice (PUZ, PUD) aprobate și a regulamentelor aferente acestora .

- Conform PUG București aprobat prin HCGMB nr. 269/2000, amplasamentul se încadrează în Zona L1a – zonă destinată locuințelor individuale.

Indicatori urbanistici : POTmax =45%; CUTmax =1,3; Rmaxh-P+2E.

INDICATORI URBANISTICI AVIZAȚI CTUAT-PMB:

POTmax =74%, CUTmax =3; Rmaxh=S+P+3E-4Eretras.


FUNCȚIUNI AVIZATE CTUAT-PMB : locuire .

Planul Urbanistic Zonal, având avizul Comisiei Tehnice de Urbanism (CTUAT-PMB) și alte avize solicitate conform prevederilor legale în vigoare, conform prevederilor art. 45 alin. 2, lit. e, art. 36 alin. 2 lit. c și art. 36 alin. 5 lit. c din Legea administrației publice locale nr. 215/2001, republicată, se supune dezbaterii și aprobării Consiliului General al Municipiului .

Certificăm faptul că documentația prezentată spre aprobare C.G.M.B. conține toate avizele solicitate prin Avizul de urbanism nr. 9/1/17/19.03.2008.

p. **Arhitect șef al municipiului București,**

Arh. Liviu Dobre





Primăria Municipiului București

Direcția Generală de Dezvoltare, Investiții și Planificare Urbană

B-dul Regina Elisabeta 47, sector 5, București, România
Tel.: 305 55 20; tel. centrală: 305 55 00 int. 1125; fax: 305 55 10
<http://www.bucuresti-primaria.ro>



SMC certificat ISO 9001 : 2000



SMM certificat ISO14001 : 2004

Direcția Urbanism și Amenajarea Teritoriului

Nr. 685415/20.03.2008

AVIZ DE URBANISM nr. 9/11/19.03.2008 PUZ – STR. AXINTE URICARIUL NR. 11, SECTOR 1

BENEFICIAR: D-NA STOICA SIMONA

ELABORATOR: SC NOUVEL HABITAT EXIM SRL

SUPRAFAȚA STUDIATĂ prin PUZ: S – 219,00 mp teren proprietate persoana fizică.

AMPLASARE, DELIMITARE STUDIU: terenul este situat în partea Centrală a Municipiului București, delimitat de următoarele repere urbane – Calea Floreasca – Calea Dorobanților, sector 1.

PREVEDERI PUG/PUZ APROBATE ANTERIOR: PUG Municipiul București – Zona L1a – zonă destinată locuințelor individuale.

Indicatori urbanistici reglementați: POT_{max} =45%; CUT_{max} =1,3; R_{maxH}-P+2E.

SE AVIZEAZĂ PLANUL URBANISTIC ZONAL, CONFIGURATIA EDIFICABILULUI SI INDICATORII URBANISTICI CONFORM PLANULUI DE REGLEMENTARI VIZAT SPRE NESCHIMBARE SI ANEXEI DE PE VERSO

FUNȚIUNI AVIZATE : locuire .

INDICATORI URBANISTICI AVIZAȚI: POT_{max} =74%, CUT_{max} =3; R_{maxH} =S+P+3E-4Eretras.

CIRCULAȚII, ACCESE: parcare și gararea autovehiculelor și profilul transversal al circulațiilor propuse vor respecta Normele privind asigurarea numărului minim de locuri de parcare pentru noile construcții și amenajări autorizate pe teritoriul Municipiului București și a prospectelor necesare unei corecte funcționări a arterelor de circulație aprobate prin HCGMB nr. 66/2006.

ACORDURI, AVIZE NECESARE PENTRU APROBARE: Aviz MCC-DCCPCN-MB, Aviz de la Comisia de coordonări lucrări edilitare -PMB, Aviz de la Agenția Regională pentru Protecția Mediului București, Aviz de la Ministerul Dezvoltării, Lucrărilor Publice și Locuinței, Aviz de la Comisia Tehnică de Circulație - PMB, alte avize conform legislației în vigoare.

* Elaboratorul și beneficiarul documentației de urbanism răspund pentru exactitatea datelor și veridicitatea înscrisurilor cuprinse în documentația de urbanism ce a stat la baza emiterii avizului.

* La nivel de A.C. se vor respecta prevederile O.M.T.C.T. nr. 1730/21.09.2006.

Prezentul aviz modifică și completează prevederile documentațiilor de urbanism avizate anterior, este valabil 5 (cinci) ani și poate fi folosit numai după aprobarea documentației de urbanism.

Certificatul de urbanism se va elibera respectând datele tehnice solicitate prin acest aviz.

Șef serviciu,
ing. Ioana Balaurea

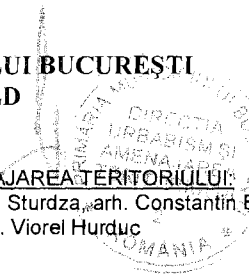
ARHITECT ȘEF AL MUNICIPIULUI BUCUREȘTI
ARH. ADRIAN BOLD

Intocmit,
ing. Victor Manea

FPS-21-01/6

COMISIA TEHNICĂ DE URBANISM SI AMENAJAREA TERITORIULUI

arh. Doina Cristea, arh. Alexandru Beldiman, arh. Șerban Sturdza, arh. Constantin Enache,
arh. Dan Marin, arh. Dorin Ștefan, arh. Viorel Hurduc



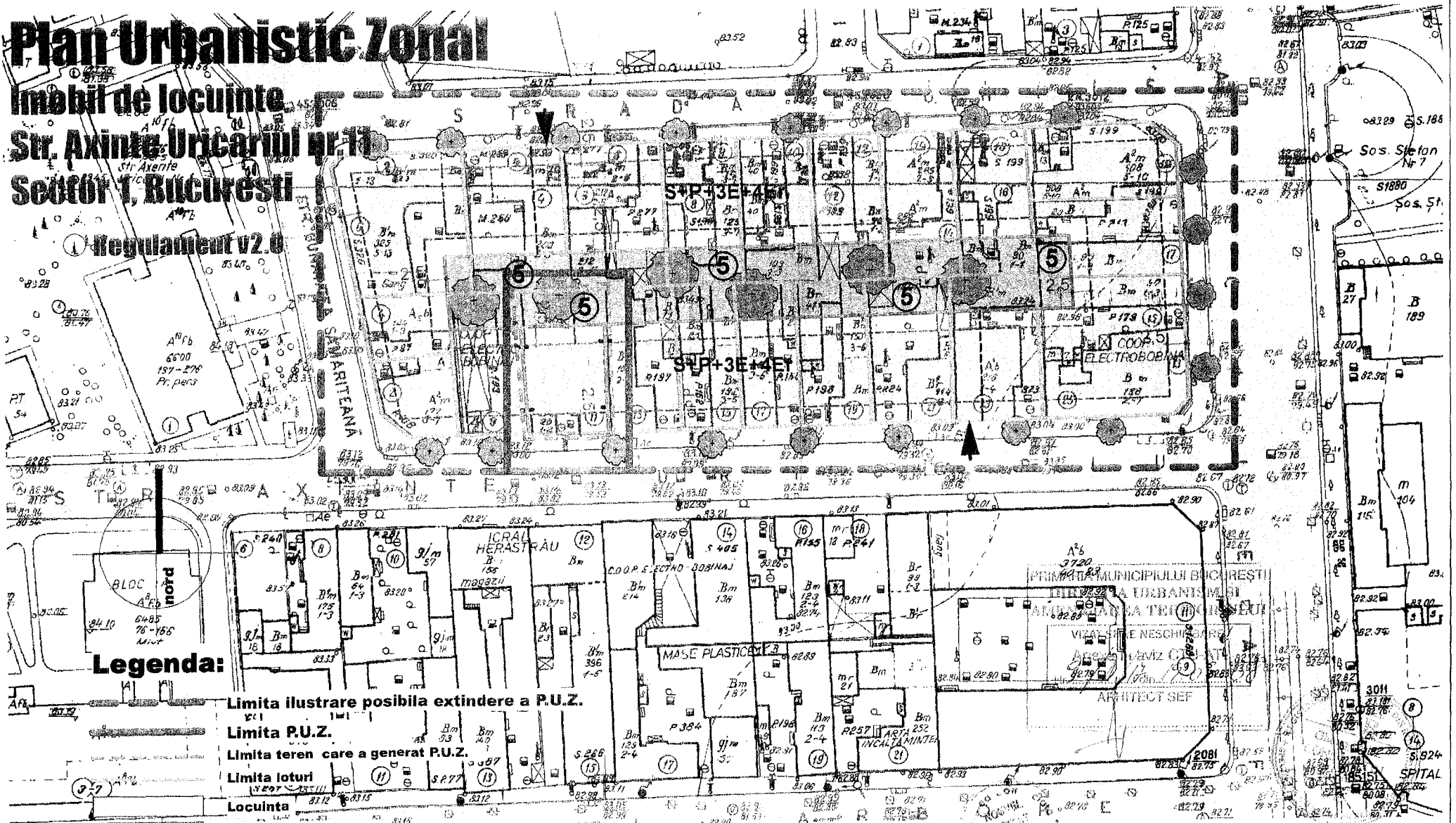
ANEXA LA AVIZUL DE URBANISM

- Număr minim locuri de parcare =
- Se interzice ocuparea, rezervarea, închirierea locurilor de parcare sau orice altă formă de servitute în dauna domeniului public, reprezentat în principal de trotuare, străzi sau fâșii plantate.
- **H max.** reprezintă cota ultimului element construit sau instalat (de ex. chillere, copertine).
- **ALINIERE** reprezintă perimetrul maxim al construcțiilor inclusiv balcoane, terase, bowindowuri.
- **POT** reprezintă suprafața proiecției construcției pe sol, inclusiv balcoane, console, etc., raportată la suprafața terenului rezultată prin noile aliniamente stabilite prin PUZ., respectiv a UTR destinată construirii.
- **CUT** reprezintă suma suprafeței etajelor, inclusiv balcoane, terase circulabile acoperite sau etaje tehnice, raportată la suprafața terenului rezultată prin noile aliniamente stabilite prin PUZ., respectiv a UTR destinată construirii.
- **ETAJ RETRAS** se dimensionează la max. 60% din suprafața edificabilă cu condiția unor retrageri minime pe tot perimetrul de 2 m. cu excepția calcanelor precum și cu condiția alinierii la retragerea construcției vecine adiacente. Se interzice suplimentarea suprafețelor construite pentru realizarea etajelor tehnice sau a altor funcțiuni conexe în afara celor cuprinse în calculul CUT și Hmax.
- Se interzice amplasarea pe construcții, în incintă sau pe împrejurimi a firmelor mai mari de 1 mp., sau a reclamelor publicitare de orice fel.
- Se interzice montarea pe fațadele vizibile dinspre străzi sau circulațiile publice a aparatelor de climatizare, antenelor de orice fel, precum și a cablurilor aeriene pentru telecomunicații, alimentare cu energie sau transmisiei de date.
- Se interzic materialele de fațadă tâmplărie sau învelitoare colorate strident, cu excepția materialelor naturale, culorile permise fiind din gama alb, gri, bej, ocru, pentru alte combinații cromatice fiind necesară avizarea în cadrul CTUAT a studiilor de culoare speciale.
- Se interzice mansardarea construcțiilor proiectate inițial cu acoperire în terasă, precum și modificarea pantelor acoperișurilor existente, în afara studiilor special avizate de CTUAT.
- Autorizarea împrejuririlor este permisă numai pe noile aliniamente stabilite prin PUZ.
- Prezentul aviz este însoțit de ilustrarea de temă cuprinzând modul de conformare volumetrică, tratarea fațadelor, organizarea principalelor funcțiuni și a parcării autovehiculelor, care face parte integrantă din conținutul său.
- Nerespectarea condițiilor menționate mai sus atrage nulitatea absolută a avizului de urbanism.

Plan Urbanistic Zonal

Imobil de locuinte
Str. Axinte Uricariul nr.1
Sector 1, Bucuresti

Regulament v2.0



Legenda:

- Limita ilustrare posibila extindere a P.U.Z.**
- Limita P.U.Z.**
- Limita teren care a generat P.U.Z.**
- Limita loturi**
- Locuinta**
- Circulatie pietonala**
- Circulatie carosabila**
- Curte**
- Calcan**
- Edificabil**
- Retragere ultimul nivel**

Indici urbanistici propusi:
 Suprafata totala a terenului St = 219,00 mp conform cadastru
 Procentul de ocupare al terenului Ac/St = 74%
 Coeficientul de utilizare al terenului Ad/St = 3,0
 Regim de inaltime - S+P+3E+4E retras

Nouvel Habitat Exim s.r.l.

Calea Mosilor 201 sector 2 telefon: 0040-21-2106679 Bucuresti R.C. J40/16041/1992
 atelier@nha.ro, office@nha.ro

Denumire proiect: Imobil de locuinte Str. Axinte Uricariul nr.11 Sector 1, Bucuresti	data: 11.2007
Titlul plansei: Regulament v2.0 scara: 1:500	faza: P.U.Z.
Patron: Arh. Gheorghe CONSTANTIN	plansa: 5A
Proiectat: Arh. Gheorghe CONSTANTIN	Desenat: c.arh. Gheorghe CICLOIU
Verificat:	

RESTAURANT "VARSOVIA"

ALB 728



ROMÂNIA
MINISTERUL CULTURII SI CULTELOR

**DIRECȚIA PENTRU CULTURĂ, CULTE ȘI PATRIMONIU
CULTURAL NAȚIONAL A MUNICIPIULUI BUCUREȘTI**

Str. Sf. Ștefan, nr. 3, sector 2 tel: 323.26.11

Nr. 591 SMI/ 9.06.2008

Catre, **Simona Stoica**

Spre stiinta, Primaria sectorului 1 Bucuresti, Serviciul de Urbanism
Directia Monumentelor Istorice, Ministerul Culturii si Cultelor

AVIZ NR. 671 /ZP/ 9.06.2008

Amplasare imobil

Imobilul din Bucuresti, str. Axinte Uricaru, nr. 11, sector 1

Obiectivul: Imobilul din str. Axinte Uricaru, nr. 11
Localitatea: Bucuresti, sector 1
Proiect: Amplasare imobil
Faza: P.U.Z.
Proiectant: arh. Gh. CONSTANTIN
Beneficiar: **Simona Stoica**

Documentatia contine piese scrise: cerere de inaintare, certificat de urbanism, aviz de urbanism, acte de proprietate, piese desenate – plan cadastral: 1/500, 1/2000, studiu de impact urban, memoriu de urbanism si proiect faza P.U.Z.

Documentatia propune amplasarea unui imobil de locuite avand regimul de inaltime S+P+3E+4Eretras in limita parametrilor urbanistici POT = 74%, CUT =3.

In urma analizarii documentatiei, se acorda:

AVIZ FAVORABIL


Pentru documentatia prezentata.

Prezentul aviz este valabil cu una plansa anexa vizata spre neschimbare.

Precizam ca imobilul din str. Axinte Uricaru, nr. 11, sector 1, Bucuresti se afla in zona de protectie a mai multor monumente istorice inscrise in lista anexă la Ordinul 2314/2004 al Ministrului Culturii și Cultelor privind aprobarea Listei Monumentelor Istorice publicată în Monitorul Oficial al României nr. 646 bis din 16 iulie 2004.

Director

Stefan DAMIAN



Consilier,

Arh. Ileana KISILEWICZ



**AGENȚIA REGIONALĂ PENTRU PROTECȚIA MEDIULUI
BUCUREȘTI**



Aleea Lacul Morii, nr. 1, sectorul 6, cod 060841 Bucuresti

Nr. 2951/329/21.07.2008

Catre,

Dna. STOICA SIMONA

Bucuresti, sect. 1, b-dul Luptatorilor, nr. 34-36

Referitor: Solicitare aviz de mediu pentru **P.U.Z. - Locuire, str. Axinte Uricariul nr. 11, sector 1, Bucuresti.**

Ca urmare a notificarii adresate de **Dna. STOICA SIMONA** cu domiciliul in Bucuresti, sect. 1, b-dul Luptatorilor, nr. 34-36, inregistrata la A.R.P.M. Bucuresti cu nr. 2951/329/29.05.2008 si a completarii ulterioare inregistrate cu nr. 3903/09.07.2008

in urma analizei documentelor transmise si a verificarii,

in urma parcurgerii etapei de incastrare,

in baza HGR nr. 368/2007 privind organizarea si functionarea Ministerului Mediului si Dezvoltarii Durabile si a OUG nr. 195/2005 privind protectia mediului aprobata si modificata prin Legea nr. 265/2006, modificata si completata prin OUG nr. 114/2007 in conformitate cu HGR nr. 1076/2004 (art. 13), urmeaza ca **Planul Urbanistic Zonal - Locuire, str. Axinte Uricariul nr. 11, sector 1, Bucuresti** sa fie supus procedurii de adoptare fara aviz de mediu.

Planul Urbanistic Zonal prevede solutionarea si reglementarea din punct de vedere urbanistic a arealului in suprafata totala de 195 mp din acte (219 mp din masuratorile cadastrale conform Certificatului de Urbanism nr. 2205/164 din 27.06.2008 emis de Primaria Sectorului 1).

Obiectivul lucrarii il constituie realizarea unui imobil de locuinte avand regimul de inaltime S+P+3E+E4 retras.

Obiectivul propus de prezentul PUZ se va realiza cu respectarea tuturor conditiilor impuse prin avizele tehnice de specialitate emise de institutiile competente, conform legii.

Suprafata de spatii verzi in procent de 30 % din suprafata totala a terenului va fi amenajata si intretinuta, iar parcajele se vor amenaja conform PUG.

Se vor respecta prevederile P.U.G. referitoare la utilizari interzise.

Avand in vedere opiniile exprimate de membrii Comisiei Special Constituite in cadrul sedintei din data de 26.06.2008 si in absenta comentariilor din partea publicului ca urmare a celor 3 anunturi publicate de titular in datele de 29.05.2008; 02.06.2008, respectiv 11.07.2008, **Planul Urbanistic Zonal - Locuire, str. Axinte Uricariul nr. 11, sector 1, Bucuresti** urmeaza a fi supus procedurii de adoptare fara aviz de mediu.

Elaboratorul si beneficiarul documentatiei de urbanism raspund pentru exactitatea si veridicitatea datelor si inscrisurilor cuprinse in documentatia de urbanism ce a stat la baza emiterii deciziei etapei de incadrare.

DIRECTOR EXECUTIV,
Chim. Simona Mihaela Saceanu



SEF SERVICIU AUTORIZARE SI
CONTROLUL CONFORMARII,

Ing. Roxana Costache

INTOCMIT,

Ing. Laurentiu Constantinescu



România

**MINISTERUL DEZVOLTĂRII,
LUCRĂRILOR PUBLICE ȘI
LOCUIŢELOR**

**Direcția Generală Dezvoltare
Teritorială**

Nr.84.760/DGDT/21.07.2008

București, bd. Dinicu Golescu nr. 38, sector 1
Telefon/fax : 0372.114.521

Către,

S.C. NOUVEL HABITAT EXIM S.R.L.

Calea Moșilor nr. 201, bl. 9, sc. A, et. 5, ap. 19, sector 2, București

AVIZ nr. 143 / 2008

Denumire: „P.U.Z. – Locuințe - Str. AXINTE URICARIUL nr. 11” sector 1” București

Proiectant: S.C. NOUVEL HABITAT EXIM S.R.L.

Beneficiar: STOICA SIMONA

Constatând că documentația a fost elaborată în conformitate cu prevederile Legii 350/2001 privind amenajarea teritoriului și urbanismul, modificată și completată cu Legea nr. 289/2006.

Hotărârii Guvernului nr. 525/1996 privind aprobarea Regulamentului general de urbanism,

Ordinului Ministerului Lucrărilor Publice și Amenajării Teritoriului nr. 91/1991 privind procedura de autorizare și conținutul documentațiilor prevăzute de Legea 50/ 1991 cu modificările ulterioare și normele metodologice de aplicare nr.1430/2005,

Ordinului comun M.L.P.T.L. nr. 6/ 2003 și MAP nr.139/2003

Ministerul Dezvoltării, Lucrărilor Publice și Locuințelor

emite următorul

AVIZ

„P.U.Z. – Locuințe - Str. AXINTE URICARIUL nr. 11” sector 1” București
cu condițiile și recomandările pe verso

DIRECTOR GENERAL

Gheorghe PATRASCU



Înainte de aprobarea documentației de către Consiliul local, acesta are obligația de a verifica modul în care au fost preluate în documentație condițiile impuse prin avize.

CONDIȚII :

1. Conform avizului Ministerului Culturii și Cultelor – Direcția pentru Cultură, Culte și Patrimoniu Național a Municipiului București nr. 671 /ZP/09.06.2008.

2. Indicatori urbanistici:

- POT max. = 74 %, CUTmax.= 3 mp. ADC/mp teren,
- Rmax.h = S + P + 3E – E4 retras

3. Circulațiile, accesele și parcărilor vor respecta prevederile H.C.G.M.B. nr.66/2006, iar gararea/parcarea se vor asigura exclusiv în incinta proprietății, cu asigurarea numărului minim de locuri de parcare.

RECOMANDĂRI :

Având în vedere că imobilul se află în zona de protecție a mai multor monumente istorice, se recomandă o volumetrie și o arhitectură a fațadelor care să fie în armonie cu clădirile alăturate și să respecte caracterul arhitectural al zonei.

**DIRECȚIA GENERALĂ
DEZVOLTARE TERITORIALĂ**



DIRECTOR GENERAL ADJUNCT

Anca Ileana GINAVAR

CONSILIER SUPERIOR D.G.D.T.

Casandra ROȘU



Primăria Municipiului București

Directia Generală de Dezvoltare, Investiții și Planificare Urbană

B-dul Regina Elisabeta 47, sector 5, București, România
Tel.: 305 55 20; tel. centrală: 305 55 00 int. 1125; fax: 305 55 10
<http://www.bucuresti-primaria.ro>



SMC certificat ISO 9001 : 2000



SMMI certificat ISO14001 : 2004

Directia Urbanism și Amenajarea Teritoriului

Nr. 731007/ 22.05.2008

AVIZ DE PRECOORDONARE REȚELE

SC NOUVEL HABITAT EXIM SRL pentru cu domiciliul/sediul în municipiul Bucuresti, Calea Mosilor nr. 201, prezintă spre avizare documentația de precoordonare a P.U.Z. - ului „STR. AXINTE URICARIUL NR. 11 SECTOR 1, BUCUREȘTI”

În conformitate cu Dispoziția Primarului General nr. 433/1996, ținând cont ca amplasamentul propus se află in zonă bine structurată, cu condițiile:

- se avizează favorabil din punct de vedere al rețelelor edilitare documentația de urbanism menționata mai sus,

- se vor respecta memoriul si planul de reglementări din documentație.

Se anexează planul de reglementări.

ARHITECT ȘEF ADJUNCT AL
MUNICIPIULUI BUCUREȘTI



Dobre


COORDONATOR COMPARTIMENT,
COMPARTIMENTUL ECHIPARE
TEHNICO EDILITARA

Ing. Andrei Zaharescu

Întocmit:

Ing. Camelia Popa

FPS-21-02/6



Primăria Municipiului București

Direcția Generală Infrastructură și Servicii Publice

B-dul Regina Elisabeta 47, sector 5, București, România
Tel : 305 55 35 ; Fax : 305 55 72; tel.centrală : 305 55 00, int. 1150
<http://www.bucuresti-primaria.ro>



SMC certificat ISO 9001 : 2000



SMM certificat ISO14001 : 2004

Direcția Transporturi, Drumuri, Sistemizarea Circulației
iun1259

731014

8378/16.06.2008.

Către

S.C. NOUVEL HABITAT EXIM S.R.L.

În ședința Comisiei Tehnice de Circulație din data de 12.06.2008 s-a dat acordul de principiu, din punct de vedere tehnic al circulației rutiere, pentru documentația, «P.U.Z. — privind realizarea unui imobil cu destinația de locuințe colective, în regim de înălțime S+P+3E+4E retras, precum și împrejmuirea terenului proprietate particulară situat în str. Axinte Uricariul nr. 11», conform certificatului de urbanism și planurilor anexate, cu asigurarea unui număr de locuri de parcare în incintă în conformitate cu H.C.G.M.B. nr. 66/2006.

Pentru avizul comisiei veți reveni după obținerea unui nou certificat de urbanism cu specificarea regimului de înălțime, la următoarea fază de proiectare, faza P.A.C.

DIRECTOR GENERAL
Gheorghe UDRISTE