



# Primăria Municipiului București

## Secretar General

B-dul Regina Elisabeta 47, sector 5, București, România  
Tel.: 305 55 80; tel.centrală: 305 55 00, int. 1255; fax:  
<http://www.bucuresti-primaria.ro>



SMC certificat ISO 9001 : 2000



SMM certificat ISO14001 : 2004

### Direcția Asistență Tehnică și Juridică a CGMB Serviciul Transparență Decizională

## ANUNȚ

În conformitate cu prevederile Legii nr. 52/2003 privind Transparența decizională în administrația publică, se aduc la cunoștință publică următoarele proiecte de acte normative:

1. Proiect de hotărâre privind aprobarea Planului Urbanistic Zonal PUZ – str. GHEORGHIEI nr. 19 – 25, sector 5;
2. Proiect de hotărâre privind aprobarea Planului Urbanistic Zonal – PUZ – Drumul Plaiul Sarului nr. 70, sector 1;
3. Proiect de hotărâre privind aprobarea Planului Urbanistic Zonal – PUZ – STRADA NATAȚIEI NR. 57, SECTOR 1;
4. Proiect de hotărâre privind aprobarea Planului Urbanistic Zonal STR. IZVORUL RECE NR. 30 – 32, SECTOR 4;
5. Proiect de hotărâre privind aprobarea Planului Urbanistic Zonal STR. EMANOIL PORUMBARU NR. 41, SECTOR 1;
6. Proiect de hotărâre privind aprobarea Planului Urbanistic Zonal STR. MENDELEEV NR. 41, SECTOR 1;
7. Proiect de hotărâre privind aprobarea Planului Urbanistic Zonal STR. ȘOS. GHE. IONESCU SISEȘTI NR. 2, SECTOR 1;
8. Proiect de hotărâre privind aprobarea Planului Urbanistic Zonal STR. LATINĂ NR. 6, SECTOR 2;
9. Proiect de hotărâre privind aprobarea Planului Urbanistic Zonal - DRUMUL COOPERATIVEI NR. 2C, SECTOR 5;
10. Proiect de hotărâre privind aprobarea Planului Urbanistic Zonal – STR. CAROL DAVILA NR. 21A – 23 – STR. THOMA IONESCU NR. 4, SECTOR 5;
11. Proiect de hotărâre privind aprobarea Planului Urbanistic Zonal – STR. NICOLAE CARAMFIL NR. 4, 22, SECTOR 1;
12. Proiect de hotărâre privind aprobarea Planului Urbanistic Zonal – STR. DOBROGEANU GHEREA NR. 30, SECTOR 1;
13. Proiect de hotărâre privind aprobarea Planului Urbanistic Zonal – STR. ICOANEI NR. 28, SECTOR 1;
14. Proiect de hotărâre privind aprobarea Planului Urbanistic Zonal – CALEA MOȘILOR NR. 111, SECTOR 2;
15. Proiect de hotărâre privind aprobarea Planului Urbanistic Zonal – STR. FRIGULUI NR. 18, SECTOR 4;
16. Proiect de hotărâre privind aprobarea Planului Urbanistic Zonal – STR. SĂVINEȘTI – STR. CERCETĂTORILOR – STR. IONESCU FLOREA, SECTOR 4;



# Primăria Municipiului București

## Secretar General

B-dul Regina Elisabeta 47, sector 5, București, România  
Tel.: 305 55 80; tel.centrală: 305 55 00, int. 1255; fax:  
<http://www.bucuresti-primaria.ro>



SMC certificat ISO 9001 : 2000



SMM certificat ISO14001 : 2004

- 
17. Proiect de hotărâre privind aprobarea Planului Urbanistic Zonal – STR. ECATERINA TEODOROIU NR. 9, SECTOR 1;
  18. Proiect de hotărâre privind aprobarea Planului Urbanistic Zonal – STR. GHETĂRILOR NR. 15, SECTOR 1;
  19. Proiect de hotărâre privind aprobarea Planului Urbanistic Zonal – STR. POPA SOARE NR. 57, SECTOR 2

Proiectele de acte normative, mai sus amintite, cu documentațiile de bază pot fi consultate:

- pe site-ul P.M.B. – [www.pmb.ro](http://www.pmb.ro)
- la sediul PMB, B-dul Regina Elisabeta nr. 47, sector 5 (panou afișaj)
- la Centrul de Informare, B-dul Regina Elisabeta nr. 16, sector 5.

Proiectele de acte normative se pot obține, în copie, pe bază de cerere depusă la Centrul de Informare.

În conformitate cu prevederile art. 6, alin. 4 din Legea 52/2003 până la data de **17.11.2008** se pot trimite în scris, propuneri, sugestii, opinii cu valoare de recomandare privind proiectele de acte normative supuse dezbaterii publice.

Propunerile, sugestiile, opiniile privind proiectele de acte normative se vor transmite:

- prin site-ul [www.pmb.ro](http://www.pmb.ro);
- prin poștă pe adresa P.M.B. – B-dul Regina Elisabeta nr. 47, sector 5 – Direcția Asistență Tehnică și Juridică a C.G.M.B.;
- depuse la Centrul de Informare – P.M.B.;
- B-dul Regina Elisabeta nr. 16, sector 5.

Materialele transmise vor purta mențiunea:

**„Recomandare la proiect de act normativ”**

P.M.B.  
București  
Astăzi : 31.10.2008



## Consiliul General al Municipiului București

### HOTĂRÂRE

Nr. \_\_\_\_\_ din \_\_\_\_\_

privind aprobarea Planului Urbanistic Zonal

### PUZ – STR. EMANOIL PORUMBARU NR. 41, SECTOR 1

Având în vedere expunerea de motive a Primarului General al Municipiului București și raportul Direcției de Urbanism și Amenajarea Teritoriului;

Luând în considerare raportul Comisiei de Urbanism și Amenajarea Teritoriului și avizul Comisiei Juridice și de Disciplină din cadrul Consiliului General al Municipiului București;

Văzând avizele emise de:

- Comisia Tehnică de Urbanism și Amenajarea Teritoriului CTUAT - DUAT a PMB : Aviz de urbanism nr. 14 /1 /18 / 07.05.2008;
- Ministerul Dezvoltării, Lucrărilor Publice și Locuințelor: Aviz nr. 126/ 2008;
- Agenția Regională pentru Protecția Mediului București: Aviz nr. 2563/ 279/ 07.07.2008;
- Comisia de Coordonare Lucrări Edilitare a PMB: Aviz nr. 732329/ 15.05.2008;
- Comisia Tehnică de Circulație: Aviz nr. 2591/ 20.02.2008;
- Direcția pentru Cultura, Culte și Patrimoniu Cultural Național - București: Aviz nr.661/ Z/ 06.06.2008.

Ținând seama de prevederile:

Legii nr. 50/1991 privind autorizarea executării lucrărilor de construcții, cu modificările și completările ulterioare;

Legii nr. 350 /2001 privind amenajarea teritoriului și urbanismul, cu modificările și completările ulterioare;

Hotărârii Guvernului nr. 525/1996 pentru aprobarea Regulamentului General de Urbanism, modificată și completată;

PUG – Municipiul București aprobat prin H.C.G.M.B. nr. 269 /21.12.2000;

În temeiul prevederilor art. 36 alin. 2, lit. c, art. 36 alin. 5, lit. c și art. 45 alin. 2, lit. e din Legea administrației publice locale nr. 215 /2001, republicată;

---

**CONSILIUL GENERAL AL MUNICIPIULUI BUCUREȘTI**

**HOTĂRĂȘTE:**

**Art. 1** Se aprobă Planul Urbanistic Zonal – STR. EMANOIL PORUMBARU NR. 41, sector 1, pentru o suprafață studiată de 0,61 ha. din care suprafața parcelei care a generat documentația **ST = 290,00 mp.** proprietate privată persoane fizice.

Conform PUG-MB aprobat cu HCGMB nr. 269/2000, zona studiată prin PUZ se află în subzona **L2b** - locuințe individuale și colective mici realizate pe baza unor lotizări urbane anterioare cu P - P+2 niveluri situate în zone protejate. Conform PUZ – Zone protejate, aprobat cu HCGMB nr. 279/2000, amplasamentul este cuprins în Zona protejată 93 – PARCELAREA URUGUAY.

Indicatorii urbanistici reglementați ZP 93: POTmax: 40 - 50%; CUT max: 1.8; H max: 13m, min: 10 m.

Condiții de construire aprobate: LOCUINTE S+P+3E+E4 retras.  
POTmax.= 60%; CUTmax.= 3; H max.= 17 m.

**Art.2** Prezenta documentație reprezintă regulament de urbanism și nu dă dreptul la construire.

**Art.3** Se abrogă toate prevederile contrare cuprinse în proiectele urbanistice anterior aprobate.

**Art.4** Perioada de valabilitate a prezentei documentații de urbanism este de 5(cinci) ani .

Această hotărâre a fost aprobată în ședința ..... a Consiliului General al Municipiului București din data de .....

PREȘEDINTE DE ȘEDINȚĂ

București, ..... 2008

SECRETAR GENERAL  
AL MUNICIPIULUI BUCUREȘTI

TUDOR TOMA

## PRIMAR GENERAL

Etaj: 1, cam. 101

tel.: 305 55 89; 305 55 90; 305 55 00 int. 1101

fax: 312 00 30

e-mail: primar@bucuresti-primaria.ro



SMC certificat ISO 9001 : 2000



SMM certificat ISO14001 : 2004

## Primăria Municipiului București

### EXPUNERE DE MOTIVE Privind aprobarea Planului Urbanistic Zonal

#### PUZ – STR. EMANOIL PORUMBARU NR. 41, SECTOR 1

Legea nr. 453/2001, pentru modificarea și completarea Legii nr. 50/1991 privind autorizarea executării lucrărilor de construcții și unele măsuri pentru realizarea locuințelor stipulează obligația administrației publice locale de a elibera certificate de urbanism și autorizații de construire pe baza documentațiilor de urbanism și amenajarea teritoriului, aprobate după cum urmează :

- pentru terenuri amplasate în localitatea, pe baza planurilor urbanistice (PUZ, PUD) aprobate și a regulamentelor aferente acestora.

Amplasamentul care face obiectul documentației de urbanism PUZ – STR. EMANOIL PORUMBARU NR. 41, se află în zona de nord a Municipiului București și este cuprins în aria urbană definită de următoarele artere de importanță municipală: B-dul Aviatorilor; B-dul Constantin Prezan; Șoseaua Kiseleff și Str. Ion Mincu, pe teritoriul administrativ al sectorului 1.

Conform PUG-MB aprobat cu HCGMB nr. 269/2000, zona studiată prin PUZ se află în subzona **L2b** - locuințe individuale și colective mici realizate pe baza unor lotizări urbane anterioare cu P - P+2 niveluri situate în zone protejate. Conform PUZ – Zone protejate, aprobat cu HCGMB nr. 279/2000, amplasamentul este cuprins în Zona protejată 93 – PARCELAREA URUGUAY.

**Indicatorii urbanistici reglementați ZP 93:** POTmax: 40 - 50%; CUT max: 1.8; H max: 13m, min: 10 m.

**Funcțiunea avizată:**

**LOCUINTE: S+P+3E+4ER**

**Indicatori urbanistici avizați:**

POTmax = 60%; CUTmax = 3; Hmax. = 17 m.

Planul Urbanistic Zonal, având avizele Comisiei Tehnice de Urbanism (CTUAT -PMB), Comisiei de Urbanism și Amenajarea Teritoriului (CUAT - CGMB), și alte avize solicitate conform prevederilor legale în vigoare, conform prevederilor art. 45 alin. 2, lit. e, și art. 36 alin. 2, lit. c și art. 36 alin. 5, lit. c din Legea administrației publice locale nr. 215/2001 republicată, cu modificările și completările ulterioare, se supune dezbaterii Consiliului General al Municipiului.

In scopul de mai sus, prezentăm spre dezbatere alăturatul proiect de hotărâre .

PRIMAR GENERAL,

Prof. dr. Sorin Mircea OPRESCU





# Primăria Municipiului București

## Direcția Generală de Dezvoltare, Investiții și Planificare Urbană

B-dul Regina Elisabeta 47, sector 5, București, România  
Tel.: 305 55 20; tel. centrală: 305 55 00 int. 1125; fax: 305 55 10  
<http://www.bucuresti-primaria.ro>



SMC certificat ISO 9001 : 2000



SMM certificat ISO14001 : 2004

### Direcția Urbanism și Amenajarea Teritoriului

#### RAPORT

#### privind aprobarea Planului Urbanistic Zonal

#### PUZ – STR. EMANOIL PORUMBARU NR. 41, SECTOR 1

Legea nr. 50/1991, republicată, cu modificările și completările ulterioare, privind autorizarea executării lucrărilor de construcții și unele măsuri pentru realizarea locuințelor stipulează obligația administrației publice locale de a elibera certificate de urbanism și autorizații de construire pe baza documentațiilor de urbanism și amenajarea teritoriului, aprobate după cum urmează :

— pentru terenuri amplasate în localități, pe baza planurilor urbanistice (PUZ, PUD) aprobate și a regulamentelor aferente acestora.

Amplasamentul care face obiectul documentației de urbanism PUZ – STR. EMANOIL PORUMBARU NR. 41, se află în zona de nord a Municipiului București și este cuprins în aria urbană definită de următoarele artere de importanță municipală: B-dul Aviatorilor; B-dul Constantin Prezan; Șoseaua Kiseleff și Str. Ion Mincu, pe teritoriul administrativ al sectorului 1.

Conform PUG-MB aprobat cu HCGMB nr. 269/2000, zona studiată prin PUZ se află în subzona **L2b** - locuințe individuale și colective mici realizate pe baza unor lotizări urbane anterioare cu P - P+2 niveluri situate în zone protejate. Conform PUZ – Zone protejate, aprobat cu HCGMB nr. 279/2000, amplasamentul este cuprins în Zona protejată 93 – PARCELAREA URUGUAY.

**Indicatorii urbanistici reglementați ZP 93:** POTmax: 40 - 50%; CUT max: 1.8; H max: 13m, min: 10 m.

**Funcțiunea avizată:**

**LOCUINTE: S+P+3E+4ER**

**Indicatori urbanistici avizați:**

POTmax = 60%; CUTmax = 3; Hmax. = 17 m.

Planul Urbanistic Zonal, având avizele Comisiei Tehnice de Urbanism (CTUAT-PMB), Comisiei de Urbanism și Amenajarea Teritoriului (CUAT-CGMB), și alte avize solicitate conform prevederilor legale în vigoare, conform prevederilor art. 45 alin. 2, lit. e, și art. 36 alin. 2, lit. c și art. 36 alin. 5, lit. c din Legea administrației publice locale nr. 215/2001 republicată, se supune aprobării Consiliului General al Municipiului.

Certificăm că documentația prezentată spre aprobare conține toate avizele solicitate prin avizul CTUAT nr. 14 / 1 / 18 / 07.05.2008.

În scopul de mai sus, prezentăm spre aprobare alăturatul proiect de hotărâre.

**ARHITECT SEF AL MUNICIPIULUI BUCUREȘTI,  
ARH. ADRIAN BOLD**





# Primăria Municipiului București

## Direcția Generală de Dezvoltare, Investiții și Planificare Urbană

B-dul Regina Elisabeta 47, sector 5, București, România  
Tel.: 305 55 20; tel. centrală: 305 55 00 int. 1125; fax: 305 55 10  
<http://www.bucuresti-primaria.ro>



SMC certificat ISO 9001 : 2000



SMM certificat ISO 14001 : 2004

### Direcția Urbanism și Amenajarea Teritoriului

Nr. 725153/2008

## AVIZ DE URBANISM nr. 14 / 1 / 18 / 07.05.2008 PUZ – STR. EMANOIL PORUMBARU NR. 41, SECTOR 1

**BENEFICIAR:** ENESCU GUNTHER - ERICH și TOADER MARIA  
**ELABORATOR:** S.C. URBAN STAFF DESIGN S.R.L. BUCUREȘTI  
**SUPRAFATA STUDIATA prin PUZ:** O suprafață de cca. 0,61 Ha. din care parcela care a generat PUZ în suprafață de ST = 290,00 mp. proprietate privată a beneficiarilor.  
**AMPLASARE, DELIMITARE STUDIU:** Zona analizată și reglementată prin PUZ este cuprinsă în aria urbana definită de următoarele artere de importanță municipală: B-dul Aviatorilor; B-dul Constantin Prezan; Șoseaua Kiseleff și Str. Ion Mincu.  
**PREVEDERI PUG/PUZ APROBATE ANTERIOR:** Conform PUG-MB aprobat cu HCGMB nr. 269/2000, zona studiată prin PUZ se află în subzona L2b - locuințe individuale și colective mici realizate pe baza unor lotizări urbane anterioare cu P - P+2 niveluri situate în zone protejate. Conform PUZ – Zone protejate, aprobat cu HCGMB nr. 279/2000, amplasamentul este cuprins în Zona protejată 93 – PARCELAREA URUGUAY.  
**Indicatorii urbanistici reglementați ZP 93:** POT max: 40 - 50%; CUT max: 1.8; H max: 13 m, min: 10 m.

### SE AVIZEAZĂ PLANUL URBANISTIC ZONAL, CONFIGURATIA EDIFICABILULUI SI INDICATORII URBANISTICI CONFORM PLANULUI DE REGLEMENTARI VIZAT SPRE NESCHIMBARE ȘI ANEXEI DE PE VERSO

**FUNCTIUNEA AVIZATA:** LOCUINTE: S+P+3E+E4retras;  
**INDICATORI URBANISTICI AVIZAȚI:** POTmax = 60%; CUTmax = 3; RmaxH = S+P+3E+4ER; Hmax. = 17 m.  
**CIRCULAȚII, ACCESE:** parcare și gararea autovehiculelor și profilul transversal al circulațiilor propuse vor respecta Normele privind asigurarea numărului minim de locuri de parcare pentru noile construcții și amenajări autorizate pe teritoriul Municipiului București și a prospectelor necesare unei corecte funcționări a arterelor de circulație aprobate prin HCGMB nr. 66/2006.  
**ACORDURI, AVIZE NECESARE PENTRU APROBARE:** aviz MCC-DCCPCN-MB, aviz M.D.L.P.L., aviz de mediu, aviz Comisia de coordonare rețele - PMB, aviz Comisia Tehnică de Circulație - PMB, alte avize conform legislației în vigoare.  
\* Elaboratorul și beneficiarul documentației de urbanism răspund pentru exactitatea datelor și veridicitatea înscrisurilor cuprinse în documentația de urbanism ce a stat la baza emiterii avizului.  
\* La nivel de A.C. se vor respecta prevederile O.M.T.C.T. nr. 1730/21.09.2006.  
Prezentul aviz modifică și completează prevederile documentațiilor de urbanism avizate anterior, este valabil 5 (cinci) ani și poate fi folosit numai după aprobarea documentației de urbanism.  
Certificatul de urbanism se va elibera respectând datele tehnice solicitate prin acest aviz.

Șef serviciu,  
ing. Ioana Balaurea

ARHITECT SEF AL MUNICIPIULUI BUCUREȘTI  
ARH. ADRIAN BOLD



Referent,  
arh. Stelian Constantinescu

FPS-21-01/6



România

**MINISTERUL DEZVOLTĂRII,  
LUCRĂRILOR PUBLICE ȘI  
LOCUIŢELOR**  
Direcția Generală Dezvoltare  
Teritorială

Nr.88.891/DGDT/27.06.2008

București, bd. Dinicu Golescu nr. 38 , sector 1  
Telefon/fax : 0372.114.521

Către,

**S.C. URBAN STAFF DESIGN S.R.L.**  
Str. Măicănești nr. 12, sector 1, Bucuresti

**AVIZ nr. 126 / 2008**

Denumire: „P.U.Z. – Locuințe colective - Str. EMANOIL PORUMBARU nr. 41”  
sector 1, București

Proiectant: S.C. URBAN STAFF DESIGN S.R.L.

Beneficiar: ENESCU GÜNTHER ERICH și TOADER MARIA

Constatând că documentația a fost elaborată în conformitate cu prevederile Legii 350/2001 privind amenajarea teritoriului și urbanismul, modificată și completată cu Legea nr. 289/2006.

Hotărârii Guvernului nr. 525/1996 privind aprobarea Regulamentului general de urbanism,

Ordinului Ministerului Lucrărilor Publice și Amenajării Teritoriului nr. 91/1991 privind procedura de autorizare și conținutul documentațiilor prevăzute de Legea 50/ 1991 cu modificările ulterioare și normele metodologice de aplicare nr.1430/2005,

Ordinului comun M.L.P.T.L. nr. 6/ 2003 și MAP nr.139/2003

**Ministerul Dezvoltării, Lucrărilor Publice și Locuințelor**

emite următorul

**AVIZ**

„P.U.Z. – Locuințe colective - Str. EMANOIL PORUMBARU nr. 41” sector 1  
București - cu condițiile pe verso și recomandările pe verso

**DIRECTOR GENERAL**

**Gheorghe PATRAȘCU**

Înainte de aprobarea documentației de către Consiliul local, acesta are obligația de a verifica modul în care au fost preluate în documentație condițiile impuse prin avize.





**AGENȚIA REGIONALĂ PENTRU PROTECȚIA MEDIULUI  
BUCUREȘTI**



Aleea Lacui Morii, nr. 1, sectorul 6, cod 060841 București

Nr. 2563/ 279 / 07.07.2008

**CATRE,**  
**ENESCU GUNTHER –ERICH SI TOADER MARIANA**  
Bucuresti, sector 1, Str. Bitolia, nr. 47

**REFERITOR:** Solicitare aviz de mediu pentru **PUZ –Cladire de apartamente, Str. Emanoil Porumbaru , nr. 41, sector 1 Bucuresti**

Ca urmare a notificării adresate de **ENESCU GUNTHER –ERICH SI TOADER MARIANA** cu domiciliul în Str. Bitolia, nr. 47, sector I, Bucuresti înregistrată la A.R.P.M. Bucuresti cu nr. 2563/279/13.05.2008 și a completărilor ulterioare cu nr. 3528/20.06.2008,

în urma analizării documentelor transmise și a verificării,

în urma parcurgerii etapei de încadrare,

în baza HGR nr. 368/2007 privind organizarea și funcționarea Ministerului Mediului și Dezvoltării Durabile și a OUG nr. 195/2005 privind protecția mediului, aprobată și modificată prin Legea nr. 265/2006, modificată și completată de OUG nr. 114/2007, în conformitate cu HGR nr. 1076/2004 (art. 13), urmează ca **PUZ – Cladire de apartamente, Str. Emanoil Porumbaru, nr. 41, sector 1 Bucuresti** să fie supus procedurii de adoptare fără aviz de mediu.

Planul Urbanistic Zonal prevede soluționarea și reglementarea din punct de vedere urbanistic a arealului în suprafața de 290,00 mp, proprietate persoană juridică (conform Certificatului de urbanism nr. 4141/447P/36208/04.10.2007 emis de Primăria Sectorului 1).

Obiectivul lucrării îl constituie realizarea de locuințe având regim de înălțime S+P+4E retras și împrejmuirea terenului.

Obiectivul propus de prezentul PUZ se va realiza cu respectarea tuturor condițiilor impuse prin avizele tehnice de specialitate emise de instituțiile competente, conform legii.

Suprafața de spații verzi în procent de 30,00 % din suprafața terenului va fi amenajată și întreținută.

Se vor respecta prevederile P.U.G. referitoare la utilizari interzise.

Avand in vedere opiniile exprimate de membrii Comitetului Special Constituit in cadrul sedintei din data de 05.06.2008 si in absenta comentariilor din partea publicului ca urmare a celor 3 anunturi publice date de titular, **PUZ – Cladire de apartamente, Str. Emanoil Porumbaru , nr. 41, sector 1 Bucuresti** va fi supus procedurii de adoptare fara aviz de mediu.

Elaboratorul si beneficiarul documentatiei de urbanism raspund pentru exactitatea si veridicitatea datelor si inregistrurilor cuprinse in documentatia de urbanism ce a stat la baza emiterii prezentei.

DIRECTOR EXECUTIV,  
Chim. Simona Mihaela Saceanu



SEF SERVICIU AUTORIZARE SI  
CONTROLUL CONFORMARII,  
/Ing. Roxana Costache

INTOCMIT,  
Ing. Elena Garban



ROMÂNIA  
MINISTERUL CULTURII SI CULTELOR

**DIRECTIA PENTRU CULTURA, CULTE SI PATRIMONIU  
CULTURAL NATIONAL A MUNICIPIULUI BUCURESTI**  
Str. Sfântul Stefan, nr. 3, sector 2, Bucuresti – tel-021.323 26 11

Nr. 622 - S.M.I./ 6.06.2008

CAtre, **Gunther Erich ENESCU, Maria TOADER**

Spre stiinta, Primaria Sectorului 1 Bucuresti – Serviciul de Urbanism  
Ministerul Culturii si Cultelor – Directia Monumentelor Istorice

**AVIZ NR. 661 / Z/ 6.06.2008**

**Amplasare imobil de locuit  
str. Emanoil Porumbaru, nr. 41, sector 1, Bucuresti**

Obiectivul: Imobil– str. Emanoil Porumbaru, nr. 41  
Localitatea: Bucuresti, sector 1  
Zona protejata nr. 93 conform H.C.G.M.B. 279/2000  
Proiect: Amplasare imobil de locuit  
Faza: P.U.Z.  
Proiectant: arh. M.R.A. BOANGAR  
Beneficiar: **Gunther Erich ENESCU, Maria TOADER**

Documentatia contine piese scrise: cerere de inaintare, acte proprietate, memoriu tehnic, certificat de urbanism, aviz de urbanism, piese desenate – plan cadastral: 1/500, 1/2000; proiect faza P.U.Z., studiu impact si documentar fotografic. –

Documentatia propune amplasarea unui imobil de locuit avand regimul de inaltime P+3E+4Eretras si parametrii urbanistici POT = 60% si CUT = 3.

In urma analizarii documentatiei se acorda:

**AVIZ FAVORABIL,**  
Pentru documentatia prezentata.

**Prezentul aviz este valabil cu una plansa anexa vizata spre neschimbare**

Director,

**Stefan DAMIAN**

Consilier,


**arh. Heana KISILEWICZ**



# Primăria Municipiului București

## Direcția Generală de Dezvoltare, Investiții și Planificare Urbană

B-dul Regina Elisabeta 47, sector 5, București, România  
Tel.: 305 55 20; tel. centrală: 305 55 00 int. 1125; fax: 305 55 10  
<http://www.bucuresti-primaria.ro>



### Direcția Urbanism și Amenajarea Teritoriului

Nr. 732329/ 15.05.2008

### AVIZ DE PRECOORDONARE REȚELE

SC URBAN STAFF DESING SRL pentru cu domiciliul/sediul în municipiul București, str. Maicanesti nr. 12, prezintă spre avizare documentația de precoordonare a P.U.Z. - ului „STR. EMANOIL PORUMBARU NR. 41 SECTOR 1, BUCUREȘTI”


În conformitate cu Dispoziția Primarului General nr. 433/1996, ținând cont ca amplasamentul propus se află în zonă bine structurată, cu condițiile:

- în vederea aprobării PUZ-ului, se va obține avizul CTUAT – PMB;
- se avizează favorabil din punct de vedere al rețelelor edilitare documentația de urbanism menționata mai sus,

- se vor respecta memoriul și planul de reglementări din documentație.

Se anexează planul de reglementări.

ARHITECT ȘEF ADJUNCT AL  
MUNICIPIULUI BUCUREȘTI



COORDONATOR COMPARTIMENT,  
COMPARTIMENTUL ECHIPARE  
TEHNICO EDILITARA

Ing. Andrei Zaharescu

Întocmit:

Ing. Camelia Popa

FPS-21-02/6

MINISTERUL INTERNELOR  
SI REFORMEI ADMINISTRATIVE

Nr. 758.061

Data 14.03.2008

Domnului ENESCU GUNTHER - ERICH  
Bucuresti, Str. Bitolia nr.47, sector 1Referitor la: Imobil locuinte S +P + 3E – 4 E retras  
Bucuresti, Str. Emanoil Porumbaru nr.41, sectorul 1

La documentatia depusa la Brigada de Politie Rutiera privind acces Imobil locuinte S +P + 3E – 4 E retras situat in Bucuresti, Str. Emanoil Porumbaru nr.41, sectorul 1, in urma analizarii acesteia, va comunicam acordul nostru in urmatoarele conditii:

- obiectivul se va realiza conform planului de situatie scara 1:500, anexat si vizat spre neschimbare de catre Brigada de Politie Rutiera a Capitalei;
- la executie se vor respecta standardul roman pentru "Amenajarea intersectiilor de strazi – clasificare si prescriptii de proiectare" indicativ SR 10144 – 4/1995 ;
- intrarea autovehiculelor in subsolul imobilului se va realiza din str. Emanoil Porumbaru prin coborarea bordurii trotuarului la 5,00 cm fata de nivelul partii carosabile in zona unei alei de legatura , in latime de 3,00 metri, conform planului de situatie vizat spre neschimbare . Atat intrarea cat si iesirea se vor realiza exclusiv prin efectuarea virajelor catre stanga ;
- beneficiarul obiectivului are obligatia de a respecta si implementa modul de reglementare a circulatiei in zona accesului prin indicatoare, conform planului de situatie vizat spre neschimbare;
- se vor asigura in incinta obiectivului min. 10 locuri de parcare ( 8 in subteran) , conform planului de situatie vizat spre neschimbare;
- se va asigura scurgerea apelor pluviale in reseaua de canalizare oraseneasca;
- costul lucrarilor susmentionate va fi suportat de beneficiarul obiectivului;
- beneficiarul obiectivului este obligat sa execute pe cheltuiala proprie modificarea accesului, daca aceste operatii sunt impuse de modernizarea drumului public, cresterea valorilor de trafic sau de sporirea securitatii rutiere;
- pentru eventualele necorelari intre planul de situatie si teren, raspunde proiectantul lucrarii;

- prezentul acord nu da dreptul beneficiarului sa inceapa lucrarile de racordare la drumul public fara obtinerea autorizatiei de construire;

Dupa obtinerea Autorizatiei de Construire, inainte de inceperea lucrarilor la acces, beneficiarul va intocmi documentatia pentru instituirea restrictiilor de circulatie si va obtine avizele si aprobarile, conform Normelor metodologice privind conditiile de inchidere a circulatiei si de instituire a restrictiilor de circulatie, in vederea executarii de lucrari in zona drumului public, aprobate prin ordinul comun MI – MT nr. 1112/411, publicat in Monitorul Oficial nr. 397/25.08.2000.

Acordul este valabil in perioada de valabilitate a Certificatului de Urbanism, pentru obtinerea Autorizatiei de Construire, iar nerespectarea prevederilor prezentului aviz atrage nulitatea acestuia.



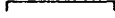









SEFUL BRIGAZII DE POLITIE RUTIERA

*Comisar sef de politie*

MOTOC MARIN


# REGLEMENTARE 1 / 500

## LEGENDA

-  LIMITA TEREN STUDIAT
  -  LIMITA PROPRIETATE
  -  LIMITA PUZ
  -  CLADIRI LOCUINTE EXISTENTE
  -  TERENURI CU DESTINATIE SPECIALA
  -  TEREN LIBER DE CONSTRUCTII
  -  CIRCULATII CAROSABILE
  -  CIRCULATII PIETONALE
- 
- ### REGLEMENTARI URBANISTICE
-  ALINIERIA CLADIRILOR FATI DE LIMITELE DE PROPRIETATE
  -  SUPRAFATA EDIFICABIL PROPU
  -  SUPRAFATA EDIFICABIL DE PRINCIPIU
  -  ACCESE CAROSABILE



POT<sub>propus</sub> = 60%  
 CUT<sub>propus</sub> = 3  
 RH<sub>maxim</sub> = S+P+3+4R  
 arie desfasurata = 1126.02  
 nr. apartamente = 5  
 locuri de parcare=10  
 functiune: locuire



PRIMĂRIA MUNICIPIULUI BUCUREȘTI  
 DIRECȚIA URBANISMULUI  
 AMENAJAREA TERITORIULUI

VIZAT SPRE ÎNȘCHIMBARE  
 Anexa la aviz CTU-AT  
 Nr. 141/18 din 07.05.2008  
 ARHITECT SEF

urban staff design  
 sri

DENUMIREA PROIECTULUI:  
 "PUZ STRADA EMANUIL PORUMBARU,  
 NR. 41, SECTOR 1, BUCUREȘTI"  
 BENEFICIAR: ENESCU GUNTHER - ERICH  
 TOADER MARIANA

PROIECT NR.  
 114/2008

FAZA:  
 PUZ

SEF PROIECT Urb R. BOANGAR  
 PROIECTAT Urb M. BOANGAR  
 DESENAT Urb M. BOANGAR  
 VERIFICAT Urb A. BANCAI

SCARA: 1/500  
 DATA: 2008

TITLUL PLANSEI:  
**REGLEMENTARE**

PI ANSA NR. 2

Zona neactualizată

