



Primăria Municipiului București

Secretar General

B-dul Regina Elisabeta 47, sector 5, București, România
Tel.: 305 55 80; tel.centrală: 305 55 00, int. 1255; fax:
<http://www.bucuresti-primaria.ro>



SMC certifiat ISO 9001 : 2000



SMM certifiat ISO14001 : 2004

Direcția Asistență Tehnică și Juridică a CGMB Serviciul Transparență Decizională

ANUNȚ

În conformitate cu prevederile Legii nr. 52/2003 privind Transparența decizională în administrația publică, se aduc la cunoștință publică următoarele proiecte de acte normative:

1. Proiect de hotărâre privind aprobarea Planului Urbanistic Zonal PUZ – str. GHEORGHIEI nr. 19 – 25, sector 5;
2. Proiect de hotărâre privind aprobarea Planului Urbanistic Zonal – PUZ – Drumul Plaiul Sarului nr. 70, sector 1;
3. Proiect de hotărâre privind aprobarea Planului Urbanistic Zonal – PUZ – STRADA NATAȚIEI NR. 57, SECTOR 1;
4. Proiect de hotărâre privind aprobarea Planului Urbanistic Zonal STR. IZVORUL RECE NR. 30 – 32, SECTOR 4;
5. Proiect de hotărâre privind aprobarea Planului Urbanistic Zonal STR. EMANOIL PORUMBARU NR. 41, SECTOR 1;
6. Proiect de hotărâre privind aprobarea Planului Urbanistic Zonal STR. MENDELEEV NR. 41, SECTOR 1;
7. Proiect de hotărâre privind aprobarea Planului Urbanistic Zonal STR. ȘOS. GHE. IONESCU SISEȘTI NR. 2, SECTOR 1;
8. Proiect de hotărâre privind aprobarea Planului Urbanistic Zonal STR. LATINĂ NR. 6, SECTOR 2;
9. Proiect de hotărâre privind aprobarea Planului Urbanistic Zonal - DRUMUL COOPERATIVEI NR. 2C, SECTOR 5;
10. Proiect de hotărâre privind aprobarea Planului Urbanistic Zonal – STR. CAROL DAVILA NR. 21A – 23 – STR. THOMA IONESCU NR. 4, SECTOR 5;
11. Proiect de hotărâre privind aprobarea Planului Urbanistic Zonal – STR. NICOLAE CARAMFIL NR. 4, 22, SECTOR 1;
12. Proiect de hotărâre privind aprobarea Planului Urbanistic Zonal – STR. DOBROGEANU GHEREA NR. 30, SECTOR 1;
13. Proiect de hotărâre privind aprobarea Planului Urbanistic Zonal – STR. ICOANEI NR. 28, SECTOR 1;
14. Proiect de hotărâre privind aprobarea Planului Urbanistic Zonal – CALEA MOȘILOR NR. 111, SECTOR 2;
15. Proiect de hotărâre privind aprobarea Planului Urbanistic Zonal – STR. FRIGULUI NR. 18, SECTOR 4;
16. Proiect de hotărâre privind aprobarea Planului Urbanistic Zonal – STR. SĂVINEȘTI – STR. CERCETĂTORILOR – STR. IONESCU FLOREA, SECTOR 4;



Primăria Municipiului București

Secretar General

B-dul Regina Elisabeta 47, sector 5, București, România
Tel.: 305 55 80; tel.centrală: 305 55 00, int. 1255; fax:
<http://www.bucuresti-primaria.ro>



SMC certificat ISO 9001 : 2000



SMM certificat ISO14001 : 2004

17. Proiect de hotărâre privind aprobarea Planului Urbanistic Zonal – STR. ECATERINA TEODOROIU NR. 9, SECTOR 1;
18. Proiect de hotărâre privind aprobarea Planului Urbanistic Zonal – STR. GHEȚARILOR NR. 15, SECTOR 1;
19. Proiect de hotărâre privind aprobarea Planului Urbanistic Zonal – STR. POPA SOARE NR. 57, SECTOR 2

Proiectele de acte normative, mai sus amintite, cu documentațiile de bază pot fi consultate:

- pe site-ul P.M.B. – www.pmb.ro
- la sediul PMB, B-dul Regina Elisabeta nr. 47, sector 5 (panou afișaj)
- la Centrul de Informare, B-dul Regina Elisabeta nr. 16, sector 5.

Proiectele de acte normative se pot obține, în copie, pe bază de cerere depusă la Centrul de Informare.

În conformitate cu prevederile art. 6, alin. 4 din Legea 52/2003 până la data de **17.11.2008** se pot trimite în scris, propuneri, sugestii, opinii cu valoare de recomandare privind proiectele de acte normative supuse dezbaterii publice.

Propunerile, sugestiile, opiniile privind proiectele de acte normative se vor transmite:

- prin site-ul www.pmb.ro;
- prin poștă pe adresa P.M.B. – B-dul Regina Elisabeta nr. 47, sector 5 – Directia Asistență Tehnică și Juridică a C.G.M.B;
- depuse la Centrul de Informare – P.M.B.;
- B-dul Regina Elisabeta nr. 16, sector 5.

Materialele transmise vor purta mențiunea:

„Recomandare la proiect de act normativ”

P.M.B.
București
Astăzi : 31.10.2008



Consiliul General al Municipiului București

HOTĂRÂRE privind aprobarea Planului Urbanistic Zonal PUZ – STRADA ICOANEI NR. 28, SECTOR 1

Având în vedere Expunerea de motive a Primarului General al Municipiului București și Raportul de specialitate al Direcției de Urbanism și Amenajarea Teritoriului;

Luând în considerare Raportul Comisiei de Urbanism și Amenajarea Teritoriului și Avizul Comisiei Juridice și de Disciplină din cadrul Consiliului General al Municipiului București:

Văzând avizele obținute de la :

- Comisia Tehnică de Urbanism și Amenajarea Teritoriului C.T.U.A.T. – D.U.A.T. a P.M.B. :
Aviz de urbanism nr. 47 / 1 / 29 / 14.11.2007;
- Agenția Regională pentru Protecția Mediului București:
Aviz nr. 1349/ 151/ 05.05.2008;
- Comisia de coordonare lucrări edilitare a P.M.B.:
Aviz nr. 705139/ 15.02.2008;
- Comisia Tehnică de circulație :
Aviz nr. 14563 / 20.09.2007;
- Ministerul Dezvoltării, Lucrărilor Publice și Locuinței :
Aviz nr. 57 / 2008;

Ținând seama de prevederile :

- Legii nr. 50/1991 privind autorizarea executării lucrărilor de construcții, cu modificările și completările ulterioare;
- Legii nr. 350 /2001 privind amenajarea teritoriului și urbanismul, cu modificările și completările ulterioare;
- Hotărârii Guvernului nr. 525/1996 pentru aprobarea Regulamentului General de Urbanism, modificată și completată ;
- P.U.G. – Municipiul București aprobat prin H.C.G.M.B. nr. 269/21.12.2000.
- În temeiul prevederilor art. 36 alin. 2 lit. C și art. 45 alin. 2 lit. e din Legea administrației publice locale nr. 215/2001, republicată;

CONSILIUL GENERAL AL MUNICIPIULUI BUCUREȘTI

HOTĂRĂȘTE:

Art. 1: Se aprobă Planul Urbanistic Zonal “Str. Icoanei nr. 28, sector 1” - pentru o suprafață de teren studiată $S = 320$ mp - proprietate privată persoană fizică.

Condiții de construire aprobate :

Funcțiune avizată: servicii și locuință

**Indicatori urbanistici avizați: POTmax = 66%; CUTmax = 2,7; RmaxH = S+P+3E+4R;
Hmax = 16,25m.**

Art. 2: Prezenta documentație reprezintă regulament de urbanism și nu dă dreptul la construire.

Art. 3 : Se abrogă toate prevederile contrare cuprinse în proiectele urbanistice anterior aprobate.

Art. 4 : Perioada de valabilitate a prezentei documentații de urbanism este de 5(cinci) ani .

Această hotărâre a fost aprobată în ședința a Consiliului General al Municipiului București din data de

*PREȘEDINTE DE ȘEDINȚĂ
București ,2007*

Contrasemnează,

SECRETAR GENERAL AL MUNICIPIULUI BUCUREȘTI

TUDOR TOMA

PRIMAR GENERAL

Etaj: 1, cam. 101

tel.: 305 55 89; 305 55 90; 305 55 00 int. 1101

fax: 312 00 30

e-mail: primar@bucuresti-primaria.ro



SMC certificat ISO 9001 : 2000



SMM certificat ISO14001 : 2004

Primăria Municipiului București

EXPUNERE DE MOTIVE privind aprobarea Planului Urbanistic Zonal PUZ – Str. ICOANEI nr. 28, sector 1

Legea nr. 453/2001, pentru modificarea și completarea Legii nr. 50/1991 privind autorizarea executării lucrărilor de construcții și unele măsuri pentru realizarea locuințelor stipulează obligația administrației publice locale de a elibera certificate de urbanism și autorizații de construire pe baza documentațiilor de urbanism și amenajarea teritoriului, aprobate după cum urmează :

- pentru terenuri amplasate în localitatea, pe baza planurilor urbanistice (PUZ, PUD) aprobate și a regulamentelor aferente acestora.

Amplasamentul care face obiectul documentației de urbanism PUZ – STR. ICOANEI nr. 28, se află în zona centrală a municipiului București, în sectorul 1, având la nord str. Icoanei .

Conform regulamentului PUZ – Zone protejate construite, terenul este cuprins în zona protejată nr. 40 – Icoanei, având următorii indicatori urbanistici reglementați : POT max = 50%; CUT max = 1,8; RmaxH = P+2E

FUNȚIUNE AVIZATĂ: servicii și locuință
INDICATORI URBANISTICI AVIZAȚI: POTmax = 66%; CUTmax = 2,7; RmaxH = S+P+3E+4R; Hmax = 16,25m.

Planul Urbanistic Zonal, având avizele Comisiei Tehnice de Urbanism (CTUAT -PMB), Comisiei de Urbanism și Amenajarea Teritoriului (CUAT - CGMB), și alte avize solicitate conform prevederilor legale în vigoare, conform prevederilor art. 45 alin. 2, lit. e, și art. 36 alin. 2, lit. c și art. 36 alin. 5, lit. c din Legea administrației publice locale nr. 215/2001 republicată, cu modificările și completările ulterioare, se supune dezbaterii Consiliului General al Municipiului .

În scopul de mai sus, prezentăm spre dezbateră alăturatul proiect de hotărâre .

PRIMAR GENERAL,

Prof. dr. Sorin Mircea OPRESCU

PRIMĂRIA MUNICIPIULUI BUCUREȘTI
Direcția Generală de Dezvoltare, Investiții și Planificare Urbană

Direcția Urbanism și Amenajarea Teritoriului

RAPORT
privind aprobarea Planului Urbanistic Zonal

PUZ – STR. ICOANEI NR. 28, SECTOR 1

Legea nr. 50/1991, republicată, cu modificările și completările ulterioare, privind autorizarea executării lucrărilor de construcții și unele măsuri pentru realizarea locuințelor stipulează obligația administrației publice locale de a elibera certificate de urbanism și autorizații de construire pe baza documentațiilor de urbanism și amenajarea teritoriului, aprobate după cum urmează :

- pentru terenuri amplasate în localități, pe baza planurilor urbanistice (PUZ, PUD) aprobate și a regulamentelor aferente acestora.

Amplasamentul care face obiectul documentației de urbanism PUZ – STR. ICOANEI nr. 28, se află în zona centrală a municipiului București, în sectorul 1, având la nord str. Icoanei .

Conform regulamentului PUZ – Zone protejate construite, terenul este cuprins în zona protejată nr. 40 – Icoanei, având următorii indicatori urbanistici reglementați : POT max = 50%; CUT max = 1,8; RmaxH = P+2E

FUNCTIUNE AVIZATĂ: servicii și locuință
INDICATORI URBANISTICI AVIZAȚI: POTmax = 66%; CUTmax = 2,7;
RmaxH = S+P+3E+4R; Hmax = 16,25m.

Planul Urbanistic Zonal, având avizele Comisiei Tehnice de Urbanism (CTUAT-PMB), Comisiei de Urbanism și Amenajarea Teritoriului (CUAT-CGMB), și alte avize solicitate conform prevederilor legale în vigoare, conform prevederilor art. 45 alin. 2, lit. e, și art. 36 alin. 2, lit. c și art. 36 alin. 5, lit. c din Legea administrației publice locale nr. 215/2001 republicată, se supune aprobării Consiliului General al Municipiului .

Certificăm că documentația prezentată spre aprobare conține toate avizele solicitate prin avizul CTUAT nr. 32/ 2/ 20/ 18.12.2006.

În scopul de mai sus, prezentăm spre aprobare alăturatul proiect de hotărâre .

ARHITECT SEF AL MUNICIPIULUI BUCUREȘTI,
ARRH. ADRIAN BOLD





Primăria Municipiului București

Directia Generală de Dezvoltare, Investiții și Planificare Urbană

B-dul Regina Elisabeta 47, sector 5, București, România
Tel.: 305 55 20; tel. centrală: 305 55 00 int. 1125; fax: 305 55 10
<http://www.bucuresti-primaria.ro>



SMC certificat ISO 9001 : 2000



SMM certificat ISO 14001 : 2004

Directia Urbanism și Amenajarea Teritoriului

Nr. 654089/2007

AVIZ DE URBANISM nr. 47 / 1 / 29 / 14.11.2007 PUZ – Str. Icoanei nr. 28, Sector 1

BENEFICIAR: Dumitrescu Niculina și Iancu Ioan
ELABORATOR: SC Adinvest srl

SUPRAFAȚA STUDIATĂ prin PUZ: S = 320 mp teren ce a generat PUZ - proprietate privată persoană fizică
AMPLASARE, DELIMITARE STUDIU: - Zona studiată prin PUZ se află în zona centrală a municipiului București, în sectorul 1, având la nord str. Icoanei.
PREVEDERI PUG/PUZ APROBATE ANTERIOR: terenul este cuprins în zona protejată nr. 40 - Icoanei
Indicatori urbanistici reglementați sunt: POT max = 50%; CUT max = 1,8; RmaxH = P+2E

SE AVIZEAZĂ PLANUL URBANISTIC ZONAL, CONFIGURATIA EDIFICABILULUI SI INDICATORII URBANISTICI CONFORM PLANULUI DE REGLEMENTĂRI VIZAT SPRE NESCHIMBARE

FUNCTIUNE AVIZATĂ: servicii și locuință
INDICATORI URBANISTICI AVIZAȚI: POTmax = 66%; CUTmax = 2,7; RmaxH = S+P+3E+4R; Hmax = 16,25m.
edificabilul va avea următoarele retrageri :

- 1,20 m de la str. Icoanei,
- 5,00 m min. de la limita posterioară a lotului
- cuplat pe limita de proprietate cu imobilul din str. Icoanei nr.26A pe lungimea de 15,0 m
- cuplat pe limita de proprietate cu imobilul din str. Icoanei nr.30 pe lungimea de 25,5m

CIRCULAȚII, ACCESE: parcare și gararea autovehiculelor și profilul transversal al circulațiilor propuse vor respecta Normele privind asigurarea numărului minim de locuri de parcare pentru noile construcții și amenajări autorizate pe teritoriul Municipiului București și a prospectelor necesare unei corecte funcționări a arterelor de circulație aprobate prin HCGMB nr. 66/2006.

ACORDURI, AVIZE NECESARE PENTRU APROBARE: acordul notarial al proprietarilor imobilelor din str. Icoanei nr. 26A și 30, sector 1 pentru amplasarea construcției la limitele de proprietate, aviz Comisia de coordonare rețea -PMB, aviz de mediu, aviz M.D.L.P.L., aviz Comisia Tehnică de Circulație - PMB, aviz MCC-DCCPCN-MB, alte avize conform legislației în vigoare.

* Elaboratorul și beneficiarul documentației de urbanism răspund pentru exactitatea datelor și veridicitatea înscrisurilor cuprinse în documentația de urbanism ce a stat la baza emiterii avizului.

* La nivel de A.C. se vor respecta prevederile O.M.T.C.T. nr. 1730/21.09.2006.


Prezentul aviz modifică și completează prevederile documentațiilor de urbanism avizate anterior, este valabil 5 (cinci) ani și poate fi folosit numai după aprobarea documentației de urbanism.

Certificatul de urbanism se va elibera respectând datele tehnice solicitate prin acest aviz.

Sef serviciu,
Ing. Ioana Balaurea

Referent,
Floriana Năstase

ARHITECT ȘEF AL MUNICIPIULUI BUCUREȘTI
ARH. ADRIAN BOLD



FPS-21-01/6

AVIZ CONSULTATIV cf. ORDIN MTCT nr. 22/2007 - COMISIA TEHNICĂ DE URBANISM SI AMENAJAREA TERITORIULUI:
arh. Doina Cristea, arh. Alexandru Beldiman, arh. Dan Marin, arh. Constantin Enache, arh. Șerban Sturdza, arh. Dorin Ștefan, arh. Viorel Hurduc



Primăria Municipiului București

Direcția Generală de Dezvoltare, Investiții și Planificare Urbană

B-dul Regina Elisabeta 47, sector 5, București, România
Tel.: 305 55 88; tel. centrală: 305 55 00 int. 1134; fax: 305 55 88
<http://www.bucuresti-primaria.ro>



SMC certificat ISO 9001 : 2000



SMM certificat ISO14001 : 2004

Direcția Urbanism și Amenajarea Teritoriului

COMISIA DE COORDONARE

Nr. 705139/15.02.2008

AVIZUL COMISIEI DE COORDONARE

FAZA DOCUMENTAȚII DE URBANISM

Din P.V. nr. 6 / 15.02.2008 al sedinței

Comisiei de Coordonare a P.M.B.

Nr. 17 . SC ADINVEST SRL cu sediul/domiciliul în Bucuresti, Str. V. V. Stanciu nr. 16, prezintă spre avizare documentația de preordonare a P.U.Z-ului: „STR. ICOANEI NR. 28 SECTOR 2”, împreună cu avizele scrise ale întreprinderilor edilitare. În conformitate cu Dispoziția Primarului General nr. 433/1996, se avizează favorabil din punct de vedere al rețelelor edilitare planul de preordonare menționat mai sus cu condițiile:

- se vor respecta condițiile impuse prin avizele anexa la documentație;
- se va respecta planul de preordonare anexat avizului.

PREȘEDINTE – COMISIE,

ALEXANDRU DUMITRU RADU

SECRETAR – COMISIE,

ing. ec. DRUMEN CONSTANTIN

ARHITECT ȘEF ADJUNCT AL
MUNICIPIULUI BUCUREȘTI

arh. LIVIU DOBRE

REPREZENTANT

DUAT-COMISIE ,

ing. ANDREI ZAHARESCU

FPS-21-03/6



**DIRECTIA PENTRU CULTURA, CULTE SI PATRIMONIU
CULTURAL NATIONAL A MUNICIPIULUI BUCURESTI**
Str. Sfantul Stefan, nr. 3, sector 2, Bucuresti – tel-021.323 26 11

Nr. 112 S.M.I./ 7.03.2008

Catre, **Ioan IANCU, Niculina DUMITRESCU**

Spre stiinta, Primaria Sectorului 2, Bucuresti – Serviciul de Urbanism
Ministerul Culturii si Cultelor – Directia Monumente Istorice si Muzee

AVIZ NR. 206/ Z/ 7.03.2008
Amplasare imobil
Str. Icoanei, nr. 28, sector 2, Bucuresti

Obiectivul: Imobil – **str. Icoanei, nr. 28**
Localitatea: Bucuresti, sector 2
Zona protejata nr. 40 conform H.C.G.M.B. 279/2000
Proiect: Amplasare imobil
Faza: P.U.Z.
Proiectant: arh. A.F. RADULESCU
Beneficiari: **Ioan IANCU, Niculina DUMITRESCU**

Documentatia contine piese scrise: cerere de inaintare, acte de proprietate, memoriu de urbanism, aviz de urbanism, certificat de urbanism, piese desenate – plan cadastral: 1/500, 1/2000, proiect faza P.U.Z., studiu de impact urban si documentar fotografic.


Documentatia propune amplasarea unui imobil de locuinte S+P+3E+4E retras in limita parametrilor urbanistici POT = 66% si CUT = 2,7 si Hmax = 16,25m.

In urma analizarii documentatiei, se acorda :

AVIZ FAVORABIL,
Pentru documentatia prezentata.
Prezentul aviz este valabil cu 1 plansa anexa vizata spre neschimbare

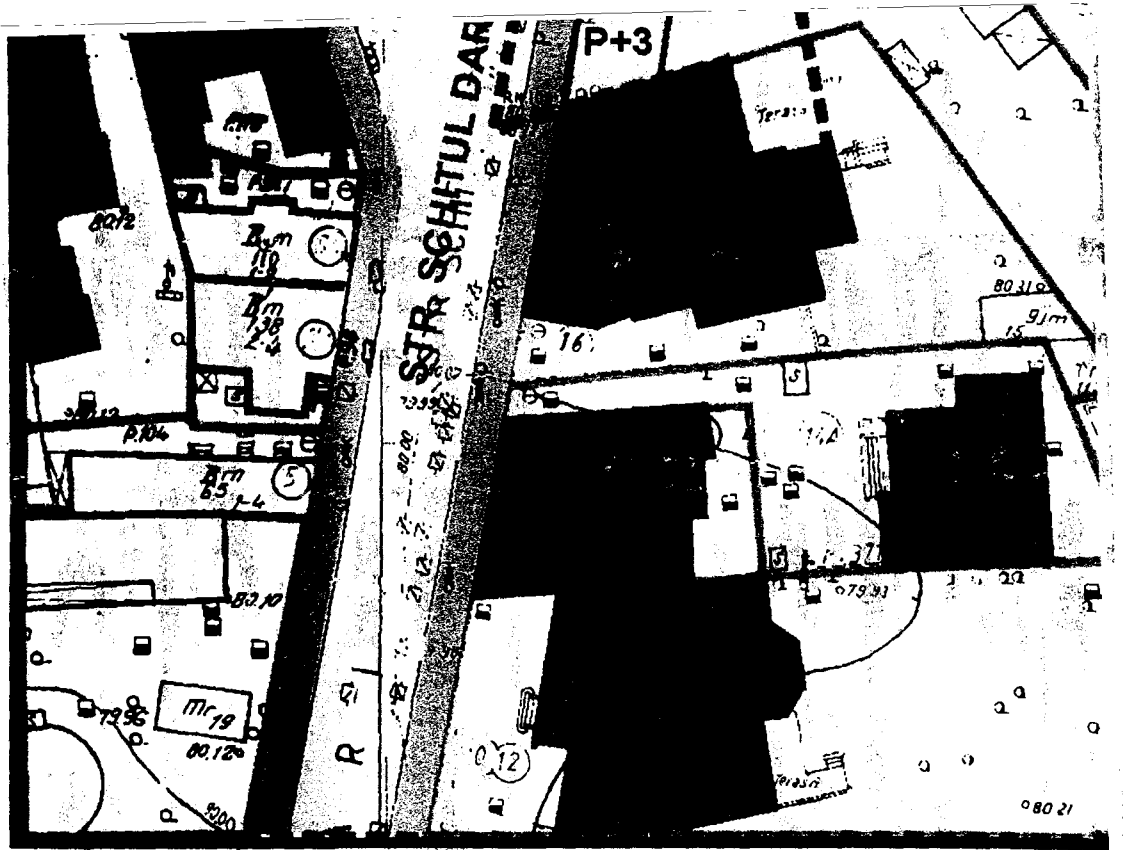
Director,

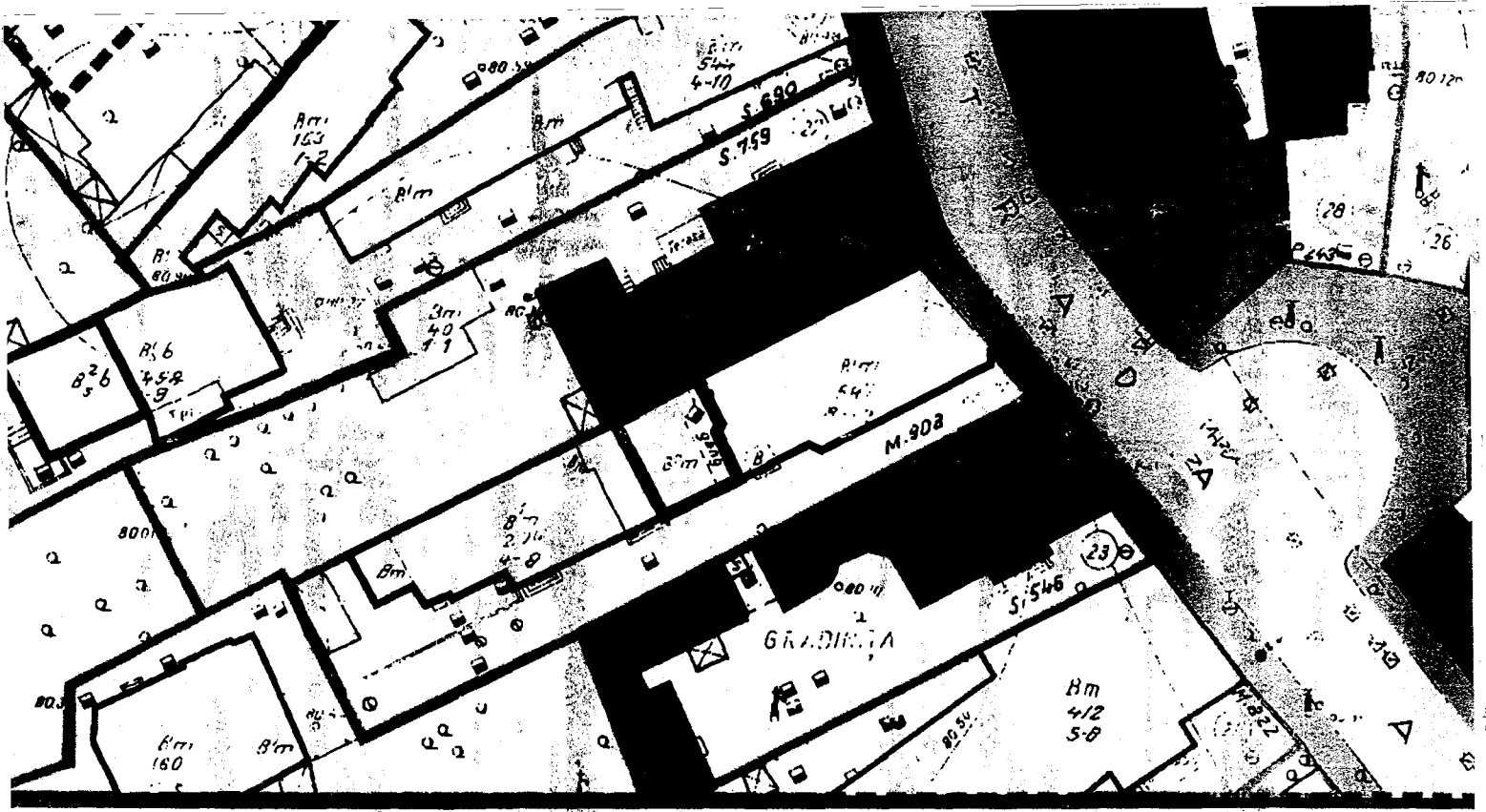
Stefan DA...



Consilier,

Arh. Ileana KISILEWICZ






Nr. 47/1/29 din 14.11.2007

ARHITECT SEF

Hmax = P + 3 + 4 etaje (16,30m)



VERIFICATOR	NUME	semnatura	CERINTA	REFERAT/EXPERTIZA nr. /DATA
VERIFICATOR/EXPERT				
+ 2				
0	ARH. ADY RADULESCU	<i>[Signature]</i>	ARH. ADY RADULESCU	<i>[Signature]</i>
REVIZA	PROIECTAT	DESEINAT	VERIFICAT	
BENEFICIAR Dumitrescu Nicolina si Iancu Ileana				PROIECT nr. 1
PROIECT IMOBIL LOCUINTE S-P-3-4 etaje Str. Icoanei nr.28, sector 1, Bucuresti				FAZA: PUZ
TITUL PLANSEI: SITUATIA EXISTENTA				DATA: 08.2007
				Puz nr. 03

ADINVEST

REPRODUCEREA ESTE INTERZISA

