



# Primăria Municipiului București

## Secretar General

B-dul Regina Elisabeta 47, sector 5, București, România  
Tel.: 305 55 80; tel.centrală: 305 55 00, int. 1255; fax:  
<http://www.bucuresti-primaria.ro>



SMC certificat ISO 9001 : 2000



SMM certificat ISO14001 : 2004

### Direcția Asistență Tehnică și Juridică a CGMB Serviciul Transparență Decizională

## ANUNȚ

În conformitate cu prevederile Legii nr. 52/2003 privind Transparența decizională în administrația publică, se aduc la cunoștință publică următoarele proiecte de acte normative:

1. Proiect de hotărâre privind aprobarea Planului Urbanistic Zonal PUZ – str. GHEORGHIEI nr. 19 – 25, sector 5;
2. Proiect de hotărâre privind aprobarea Planului Urbanistic Zonal – PUZ – Drumul Plaiul Sarului nr. 70, sector 1;
3. Proiect de hotărâre privind aprobarea Planului Urbanistic Zonal – PUZ – STRADA NATAȚIEI NR. 57, SECTOR 1;
4. Proiect de hotărâre privind aprobarea Planului Urbanistic Zonal STR. IZVORUL RECE NR. 30 – 32, SECTOR 4;
5. Proiect de hotărâre privind aprobarea Planului Urbanistic Zonal STR. EMANOIL PORUMBARU NR. 41, SECTOR 1;
6. Proiect de hotărâre privind aprobarea Planului Urbanistic Zonal STR. MENDELEEV NR. 41, SECTOR 1;
7. Proiect de hotărâre privind aprobarea Planului Urbanistic Zonal STR. ȘOS. GHE. IONESCU SISEȘTI NR. 2, SECTOR 1;
8. Proiect de hotărâre privind aprobarea Planului Urbanistic Zonal STR. LATINĂ NR. 6, SECTOR 2;
9. Proiect de hotărâre privind aprobarea Planului Urbanistic Zonal - DRUMUL COOPERATIVEI NR. 2C, SECTOR 5;
10. Proiect de hotărâre privind aprobarea Planului Urbanistic Zonal – STR. CAROL DAVILA NR. 21A – 23 – STR. THOMA IONESCU NR. 4, SECTOR 5;
11. Proiect de hotărâre privind aprobarea Planului Urbanistic Zonal – STR. NICOLAE CARAMFIL NR. 4, 22, SECTOR 1;
12. Proiect de hotărâre privind aprobarea Planului Urbanistic Zonal – STR. DOBROGEANU GHEREA NR. 30, SECTOR 1;
13. Proiect de hotărâre privind aprobarea Planului Urbanistic Zonal – STR. ICOANEI NR. 28, SECTOR 1;
14. Proiect de hotărâre privind aprobarea Planului Urbanistic Zonal – CALEA MOȘILOR NR. 111, SECTOR 2;
15. Proiect de hotărâre privind aprobarea Planului Urbanistic Zonal – STR. FRIGULUI NR. 18, SECTOR 4;
16. Proiect de hotărâre privind aprobarea Planului Urbanistic Zonal – STR. SĂVINEȘTI – STR. CERCETĂTORILOR – STR. IONESCU FLOREA, SECTOR 4;



# Primăria Municipiului București

## Secretar General

B-dul Regina Elisabeta 47, sector 5, București, România  
Tel.: 305 55 80; tel.centrală: 305 55 00, int. 1255; fax:  
<http://www.bucuresti-primaria.ro>



SMM certificat ISO 9001 : 2000



SMM certificat ISO14001 : 2004

17. Proiect de hotărâre privind aprobarea Planului Urbanistic Zonal – STR. ECATERINA TEODOROIU NR. 9, SECTOR 1;
18. Proiect de hotărâre privind aprobarea Planului Urbanistic Zonal – STR. GHEȚARILOR NR. 15, SECTOR 1;
19. Proiect de hotărâre privind aprobarea Planului Urbanistic Zonal – STR. POPA SOARE NR. 57, SECTOR 2

Proiectele de acte normative, mai sus amintite, cu documentațiile de bază pot fi consultate:

- pe site-ul P.M.B. – [www.pmb.ro](http://www.pmb.ro)
- la sediul PMB, B-dul Regina Elisabeta nr. 47, sector 5 (panou afișaj)
- la Centrul de Informare, B-dul Regina Elisabeta nr. 16, sector 5.

Proiectele de acte normative se pot obține, în copie, pe bază de cerere depusă la Centrul de Informare.

În conformitate cu prevederile art. 6, alin. 4 din Legea 52/2003 până la data de **17.11.2008** se pot trimite în scris, propuneri, sugestii, opinii cu valoare de recomandare privind proiectele de acte normative supuse dezbaterii publice.

Propunerile, sugestiile, opiniile privind proiectele de acte normative se vor transmite:

- prin site-ul [www.pmb.ro](http://www.pmb.ro);
- prin poștă pe adresa P.M.B. – B-dul Regina Elisabeta nr. 47, sector 5 – Direcția Asistență Tehnică și Juridică a C.G.M.B.;
- depuse la Centrul de Informare – P.M.B.;
- B-dul Regina Elisabeta nr. 16, sector 5.

Materialele transmise vor purta mențiunea:

**„Recomandare la proiect de act normativ”**

P.M.B.  
București  
Astăzi : 31.10.2008



## Consiliul General al Municipiului București

---

### HOTĂRÂRE

Nr. \_\_\_ din \_\_\_

privind aprobarea Planului Urbanistic Zonal-  
PUZ – Str. GHETARILOR nr. 15 , sector 1

Avand în vedere Expunerea de motive a Primarului General și Raportul Direcției de Urbanism și Amenajarea Teritoriului ;

Luand în considerare raportul Comisiei de Urbanism și Amenajarea Teritoriului și avizul Comisiei Juridice și de Disciplina din cadrul Consiliului General al municipiului București ;

- Vazand avizele emise de :
- Comisia Tehnică de Urbanism și Amenajarea Teritoriului CTUAT - DUAT a PMB – aviz de urbanism nr.29/1/30/18.07.2007
- Ministerul Dezvoltării , Lucrarilor Publice și Locuintelor – aviz nr.268 /2007
- Agentia Regionala pentru Protectia Mediului București – aviz nr. 5766/468/03.12.2007
- Comisia de coordonare lucrari edilitare a PMB - aviz nr.677405/48/30.11.2007
- Comisia de Tehnică de Circulație – aviz nr.15617/14.11.2007

Ținând seama de prevederile :

- Legii nr. 50/1991 privind autorizarea executării lucrărilor de construcții, cu modificările și completările ulterioare;
- Legii nr. 350 /2001 privind amenajarea teritoriului și urbanismul , cu modificările și completările ulterioare ;
- Hotărârii Guvernului nr. 525/1996 pentru aprobarea Regulamentului General de Urbanism, modificată și completată ;
- PUG – Municipiul București aprobat prin HCGMB nr. 269/21.12.2000.
- În temeiul prevederilor art. 36 alin.2 lit.c, art.36 alin.5 lit.c și art.45 alin.2 lit.e ,din Legea administrației publice locale nr. 215/2001 republicată .

CONSILIUL GENERAL AL MUNICIPIULUI BUCUREȘTI

HOTĂRĂȘTE :

**Art. 1:** Se aprobă Planul Urbanistic Zonal – str. GHETARILOR nr. 15, sector 1 , pentru o suprafața studiată  $S=571,8$  mp – proprietate persoana fizica .

Încadrare în PUG – subzona L1a – locuințe individuale și colective mici -  
 $POT_{max}=45\%$  ,  $CUT_{max}=1,3$  ,  $R_{maxh}=P+2E$  .

Condiții de construire aprobate : funcțiunea de birouri

$POT_{max}=50\%$  ,  $CUT_{max}=3,1$  ,  $R_{maxh}=S+P+4-5E$  ,  $H_{max}=23m$  .

**Art. 2:** Prezenta documentație reprezintă regulament de urbanism si nu da dreptul la construire.

**Art. 3 :**Se abroga toate prevederile contrare cuprinse in proiectele urbanistice anterior aprobate.

**Art. 4 :**Perioada de valabilitate a prezentei documentații de urbanism este de 5(cinci) ani

Aceasta hotărâre a fost aprobată în ședința .....a  
Consiliului General al Municipiului București din data de .....

*PRESEDINTE DE SEDINTA*

*București , .....2008*

*SECRETAR GENERAL  
AL MUNICIPIULUI BUCUREȘTI*

TUDOR TOMA



# Primăria Municipiului București

## Directia Generală de Dezvoltare, Investiții și Planificare Urbană

B-dul Regina Elisabeta 47, sector 5, București, România  
Tel.: 305 55 20; tel. centrală: 305 55 00 int. 1125; fax: 305 55 10  
<http://www.bucuresti-primaria.ro>



SMD certicat ISO 9001 : 2000



SMM certicat ISO 14001 : 2004

### Directia Urbanism și Amenajarea Teritoriului

Nr.588085/2006

#### AVIZ DE URBANISM nr. 29 / 1 / 30 /18.07. 2007 PUZ- str. GHETARILOR nr. 15 ,sector 1

**BENEFICIAR:** dna. UNTARU ELENA RUXANDRA

**ELABORATOR:** BIA – arh. MIHNEA VASILE MARCU

**SUPRAFAȚA STUDIATĂ prin PUZ:** S –571,8 mp teren proprietate persoana fizica

**AMPLASARE, DELIMITARE STUDIU:** amplasamentul studiat se afla în zona de nord a orașului , în arealul delimitat la sud de aleea Priporului , la vest de str. Năvodari , la est de str. Ghetarilor .

**PREVEDERI PUG -** Terenul ce a făcut obiectul reglementarii PUZ se încadrează în subzona locuințelor individuale și colective mici , situate înafara zonelor protejate .

**Indicatori urbanistici reglementați:** POT max =45%; CUT max =1,3 ; Rmaxh= P+2E .

#### SE AVIZEAZĂ PLANUL URBANISTIC ZONAL, CONFIGURATIA EDIFICABILULUI SI INDICATORII URBANISTICI CONFORM PLANULUI DE REGLEMENTĂRI VIZAT SPRE NESCHIMBARE

**FUNȚIUNE AVIZATĂ:** birouri .

**INDICATORI URBANISTICI AVIZAȚI:** POTmax =50%; CUTmax =3,1; RmaxH =S+P+4E-5E, Hmax=23m .

**CIRCULAȚII, ACCESE:** parcare și gararea autovehiculelor și profilul transversal al circulațiilor propuse vor respecta Normele privind asigurarea numărului minim de locuri de parcare pentru noile construcții și amenajări autorizate pe teritoriul Municipiului București și a prospectelor necesare unei corecte funcționări a arterelor de circulație aprobate prin HCGMB nr. 66/2006.

**ACORDURI, AVIZE NECESARE PENTRU APROBARE:** aviz Comisia de coordonare rețele -PMB, aviz de mediu, aviz M.D.L.P.L., aviz Comisia Tehnică de Circulație - PMB, alte avize conform legislației în vigoare.

Elaboratorul și beneficiarul documentației de urbanism răspund pentru exactitatea datelor și veridicitatea înscrisurilor cuprinse în documentația de urbanism ce a stat la baza emiterii avizului.


La nivel de A.C. se vor respecta prevederile O.M.T.C.T. nr. 1730/21.09.2006.

Prezentul aviz modifică și completează prevederile documentațiilor de urbanism avizate anterior, este valabil 5 (cinci) ani și poate fi folosit numai după aprobarea documentației de urbanism.

Certificatul de urbanism se va elibera respectând datele tehnice solicitate prin acest aviz.

Șef serviciu,  
ing. Ioana Balaurea

**ARHITECT ȘEF AL MUNICIPIULUI BUCUREȘTI**  
**ARH. ADRIAN BOLD**



FPS-21-01/6

AVIZ CONSULTATIV – Ordin MTCT nr. 22/2007 -Comisia Tehnica de Urbanism si Amenajarea Teritoriului: arh.Doina Cristea, arh. Alexandru Beldiman, arh. Dan Marin, arh. Constantin,Enache , arh. Dorin Stefan, arh. Viorel Hurdac



AGENȚIA REGIONALĂ PENTRU PROTECȚIA MEDIULUI  
BUCUREȘTI



Aleea Lacul Morii, nr. 1, sectorul 6, cod 060841 Bucuresti

Nr. 5766/468/03.12.2007

Catre,

**SC GRAND BUSINESS CENTRE SRL**

Bucuresti, sect. 1, str. Carbunarilor, nr. 16A, parter, cam. 2

Referitor: Solicitare aviz de mediu pentru **P.U.Z. - Imobil birouri** - str. Ghetari, nr. 15, sect. 1, Bucuresti.

Ca urmare a notificarii adresate de **SC GRAND BUSINESS CENTRE SRL** cu sediul in Bucuresti, sect. 1, str. Carbunarilor, nr. 16A, parter, cam. 2, inregistrata la A.R.P.M. Bucuresti cu nr. 5766/468/26.10.2007 si a completarilor ulterioare inregistrate cu nr. 6268/19.11.2007

in urma analizarii documentelor transmise si a verificarii,

in urma parcurgerii etapei de incadrare,

in baza HGR nr. 368/2007 privind organizarea si functionarea Ministerului Mediului si Dezvoltarii Durabile si a OUG nr. 195/2005 privind protectia mediului aprobata si modificata prin Legea nr. 265/2006, modificata si completata prin OUG nr. 114/2007 in conformitate cu HGR nr. 1076/2004 (art. 13), urmeaza ca **Planul Urbanistic Zonal - Imobil birouri** - str. Ghetari, nr. 15, sect. 1, Bucuresti sa fie supus procedurii de adoptare fara aviz de mediu.

Planul Urbanistic Zonal prevede solutionarea si reglementarea din punct de vedere urbanistic a arealului in suprafata totala de 571.8 mp (conform Avizului de Urbanism nr. 29/1/30/18.07.2007 emis de Primaria Municipiului Bucuresti - Directia Urbanism si Amenajarea Teritoriului).

Obiectivul lucrarii il constituie realizarea unui imobil de locuinte cu regimul de inaltime S+P+4E-5E.

Obiectivul propus de prezentul PUZ se va realiza cu respectarea tuturor conditiilor impuse prin avizele tehnice de specialitate emise de institutiile competente, conform legii.


Suprafata de spatii verzi in procent de minim 30 % din suprafata totala a terenului va fi amenajata si intretinuta, iar parcajele se vor amenaja conform PUG.

Se vor respecta prevederile P.U.G. referitoare la utilizari interzise.

Avand in vedere opiniile exprimate de membrii Comisiei Special Constituite in cadrul sedintei din data de 15.11.2007 si in absenta comentariilor din partea publicului ca urmare a celor 3 anunturi publicate de titular in datele de 26.10.2007, 29.10.2007 si respectiv in data de 21.11.2007, **Planul Urbanistic Zonal - Imobil birouri - str. Ghetari, nr. 15, sect. 1, Bucuresti** urmeaza a fi supus procedurii de adoptare fara aviz de mediu.

Elaboratorul si beneficiarul documentatiei de urbanism raspund pentru exactitatea si veridicitatea datelor si inscrisurilor cuprinse in documentatia de urbanism ce a stat la baza emiterii deciziei etapei de incadrare.

DIRECTOR EXECUTIV,  
Chim. Simona Mihaela Saceanu



SEF SERVICIU AUTORIZARE SI  
CONTROLUL CONFORMARII,  
Ing. Roxana Costache

INTOCMIT,  
Ing. Laurentiu Constantinescu



# Primăria Municipiului București

## Direcția Generală Infrastructură și Servicii Publice

B-dul Regina Elisabeta 47, sector 5, București, România  
Tel/fax: 305 55 35; tel.centrală : 305 55 00, int. 1252  
<http://www.bucuresti-primaria.ro>



SMC certificat ISO 9001 : 2000



SMM certificat ISO14001 : 2004

Direcția Transporturi, Drumuri, Sistemizarea Circulației

nov0834

15617/1h 11 2007

668400

Către


S.C. GRAND BUSSINES CENTER S.R.L.

În ședința Comisiei Tehnice de Circulație din data de 08.11.2007 s-a dat acordul de principiu, din punct de vedere tehnic al circulației rutiere, pentru documentația, "P.U.Z. – imobil de birouri – str. Ghețarilor nr. 15", conform avizului de urbanism nr, 29/1/30, eliberat de D.U.A.T., cu nr. 588085 și planurilor anexate, cu asigurarea unui număr de locuri de parcare în incintă, în conformitate cu H.C.G.M.B. nr.66/2006 .

Pentru avizul comisiei veți reveni după obținerea certificatului de urbanism la următoarea fază de proiectare, faza P.A.C.

DIRECTOR GENERAL

Gheorghe DRISTE







România

**MINISTERUL DEZVOLTĂRII,  
LUCRĂRILOR PUBLICE ȘI  
LOCUIŢELOR**

**Direcția Generală Dezvoltare Teritorială**

București, bd. Dinicu Golescu nr. 38, sector 1  
Telefon/fax : 0372 - 114.515

Nr. 48802/28.11.2007

Către

**S.C. GRAND BUSINESS CENTRE s.r.l.**

Str. Cărbunariilor nr. 16A, parter, cam. 2, sector 1 București

**AVIZ nr. 268 / 2007**

Denumire: **P.U.Z. Imobil de birouri** pe Str. Ghețarilor nr. 15, sector 1 București

Proiectant: Birou individual de arhitectură Mihnea Marcu Vasile

Beneficiar: S.C. GRAND BUSINESS CENTRE s.r.l.

În baza Art. 18, lit. g) din Legea 350/2001 privind amenajarea teritoriului și urbanismul, cu modificările și completările ulterioare,

**Ministerul Dezvoltării, Lucrărilor Publice și Locuințelor**


emite următorul

**AVIZ**

privind documentația

**P.U.Z. Imobil de birouri** pe Str. Ghețarilor nr. 15, sector 1 București  
cu condițiile de pe verso

**DIRECTOR GENERAL**  
**Gheorghe PĂTRAȘCU**



Înainte de aprobarea documentației de către Consiliul local, acesta are obligația de a verifica modul în care au fost preluate în documentație condițiile impuse prin avize.

**CONDIȚII:**

- POT maxim = 50%
- CUT maxim = 3
- Retrageri minime obligatorii :
  - **5 m** de la aliniamentul străzii Ghețarilor ;
  - jumătate din înălțimea la cornișă dar nu mai puțin de **3 m** față de limita de proprietate dinspre Nord.
  - jumătate din înălțimea la cornișă dar nu mai puțin de **3 m** față de limita de proprietate dinspre Vest.
- Accesul auto va fi asigurat din Aleea Priporului.

**DIRECȚIA GENERALĂ DEZVOLTARE TERITORIALĂ**



**DIRECTOR GENERAL ADJUNCT**

**Anca Ileana GINAVAR**

**ȘEF SERVICIU URBANISM**

**DAN Adrian**



## PRIMAR GENERAL

Etaj: 1, cam. 101

tel.: 305 55 89; 305 55 90; 305 55 00 int. 1101

fax: 312 00 30

e-mail: primar@bucuresti-primaria.ro



SMC certificat ISO 9001 : 2000



SMM certificat ISO14001 : 2004

# Primăria Municipiului București

## EXPUNERE DE MOTIVE

privind aprobarea Planului Urbanistic Zonal

**PUZ – Str. GHETARILOR nr.15 , sector 1**

Legea nr. 50/1991 republicata ,cu modificările si completările ulterioare , privind autorizarea executării lucrărilor de construcții si unele masuri pentru realizarea locuințelor , stipulează obligația administrației publice locale de a elibera certificate de urbanism si autorizații de construire pe baza documentațiilor de urbanism si amenajarea teritoriului, aprobate după cum urmează :

-pentru terenuri amplasate in localitati, pe baza planurilor urbanistice ( PUZ, PUD ) aprobate si a regulamentelor aferente acestora

La inițiativa unui investitor privat , pentru un teren in suprafața S= 571,8 mp , s-a elaborat prezenta documentație de urbanism in vederea construirii. Elaborarea PUZ a fost necesara pentru a fi posibila modificarea indicatorilor aprobați in PUG .

Încadrare în PUG – subzona L1a – locuințe individuale și colective mici - POTmax=45% , CUTmax=1,3 ,Rmaxh=P+2E .

Condiții de construire aprobate : funcțiunea de birouri

POTmax=50% , CUTmax=3,1 ,Rmaxh=S+P+4-5E , Hmax=23m .

Planul Urbanistic Zonal având avizul Comisiei Tehnice de Urbanism si Amenajarea Teritoriului ( CTUAT )- DUAT,conform prevederilor art. 45 alin. (2 ) , lit.e) si art.36 alin.(2) lit. c) si art. 36 alin. (5) lit.c) din Legea administrației publice locale nr. 215/2001, republicata, se supune dezbaterii Consiliului General al municipiului București .

**In scopul de mai sus, prezentam spre dezbateri alaturatul proiect de hotarare.**

PRIMAR GENERAL ,

Prof. Dr. SORIN MIRCEA OPRESCU

DIRECTIA JURIDIC CONTENCIOS SI LEGISLATIE

DIRECTOR EXECUTIV



DIPIAN IORDACHE

DIRECȚIA URBANISM ȘI AMENAJAREA  
TERITORIULUI  
etaj: 2, cam. 203  
tel.: 305 55 68; 305 55 00 int. 1203  
fax: 305 55 68  
e-mail: urbanism@bucuresti-primaria.ro



## Primăria Municipiului București

Direcția Generală de Dezvoltare, Investiții și Planificare Urbană

### RAPORT

privind aprobarea Planului Urbanistic Zonal

### **PUZ – Str. GHETARILOR nr.15 , sector 1**

Legea nr. 50/1991 republicata ,cu modificările si completările ulterioare , privind autorizarea executării lucrărilor de construcții si unele masuri pentru realizarea locuințelor , stipulează obligația administrației publice locale de a elibera certificate de urbanism si autorizații de construire pe baza documentațiilor de urbanism si amenajarea teritoriului, aprobate după cum urmează :

-pentru terenuri amplasate in localitati, pe baza planurilor urbanistice ( PUZ, PUD ) aprobate si a regulamentelor aferente acestora

La inițiativa unui investitor privat , pentru un teren in suprafața  $S= 571,8$  mp , s-a elaborat prezenta documentație de urbanism in vederea construirii. Elaborarea PUZ a fost necesara pentru a fi posibila modificarea indicatorilor aprobați in PUG .

Încadrare în PUG – subzona L1a – locuințe individuale și colective mici -  
 $POT_{max}=45\%$  ,  $CUT_{max}=1,3$  ,  $R_{maxh}=P+2E$  .

Condiții de construire aprobate : funcțiunea de birouri

$POT_{max}=50\%$  ,  $CUT_{max}=3,1$  ,  $R_{maxh}=S+P+4-5E$  ,  $H_{max}=23m$  .

Planul Urbanistic Zonal având avizul Comisiei Tehnice de Urbanism si Amenajarea Teritoriului ( CTUAT )- DUAT, conform prevederilor art. 45 alin. (2) , lit.e) si art.36 alin.(2) lit. c) si art. 36 alin. (5) lit.c) din Legea administrației publice locale nr. 215/2001, republicata, se supune dezbaterii și aprobării Consiliului General al municipiului București .

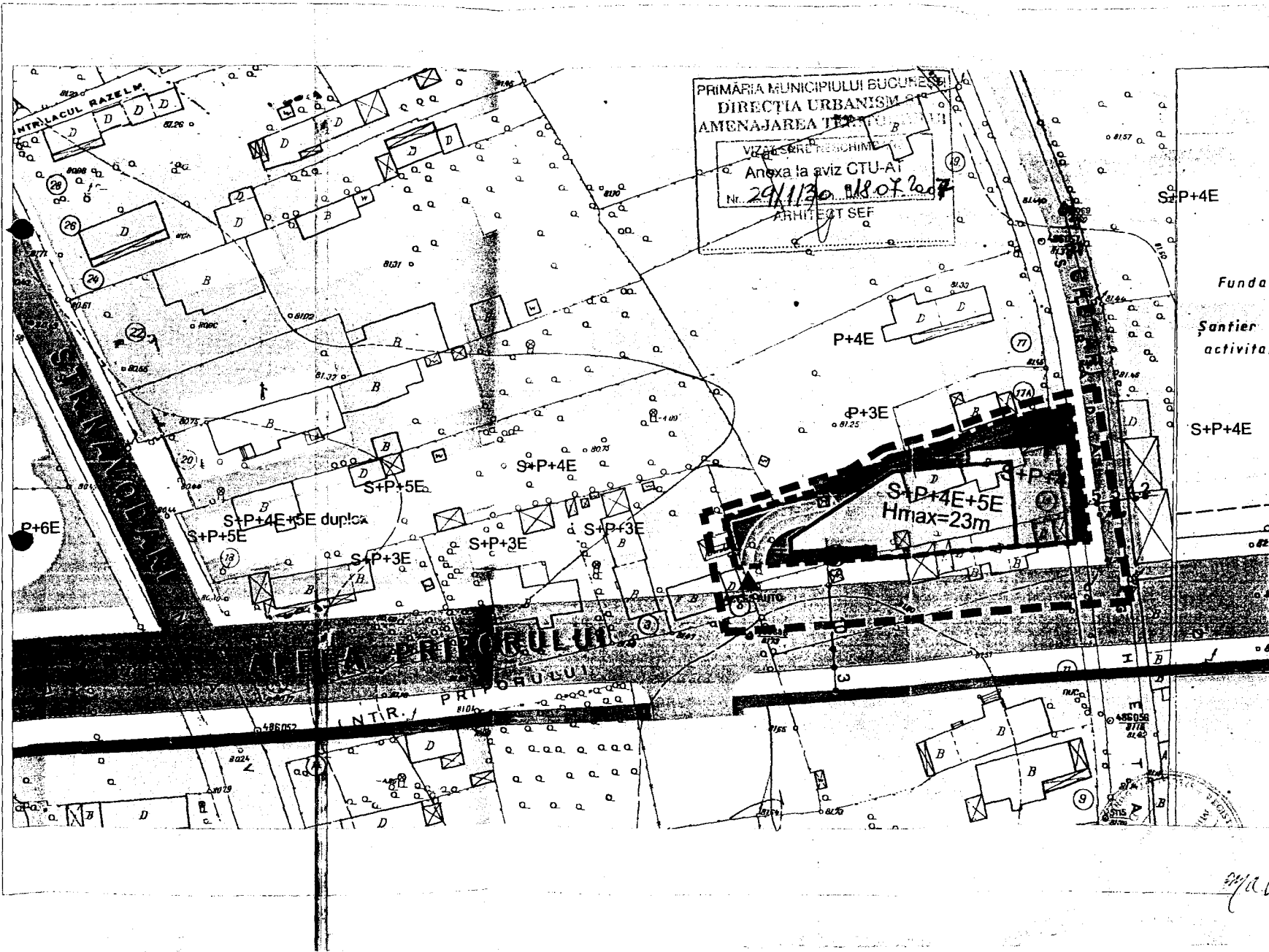
Certificăm faptul că documentația prezentată spre aprobare C.G.M.B conține toate avizele solicitate prin avizul de urbanism nr.29/1/30/18.07.2007



Arhitect sef al municipiului București,  
**Arh. LIVIU DOBRE**

# PLAN URBANISTIC ZONAL

STR. GHETARI NR.15 SECTOR 1 BUCURESTI



REGLEMENTARI SCARA 1/500

- LEGENDA :**
- LIMITA P U Z
  - LIMITA TERENULUI CARE A GENERAT PUZ
  - EDIFICABIL PROPUȘ
  - LOCUINȚE EXISTENTE
  - BIROURI
  - SPAȚII VERZI
  - CURȚI, ÎNCINTE
  - ACCES AUTO

- CIRCULAȚII :**
- CIRCULAȚII CAROSABILE
  - CIRCULAȚII PIETONALE

P.O.T. = 50%  
 C.U.T. = 3.1  
 Hmax. = 23.00m (S+P+4E+5E)  
 S.teren = 571.80mp

BIROU INDIVIDUAL DE ARHITECTURA  
 ARH. MIHNEA VASILE MARCU

**PLAN URBANISTIC ZONAL**

STR. GHETARI NR. 15  
 SECTOR 1, BUCUREȘTI

PROIECTAT DESENAT *[Signature]*

ARH. MIHNEA VASILE MARCU  
 ARH. MIHNEA VASILE MARCU

REGLEMENTARI

P. Nr.  
 DATA ma: 2007  
 SCARA 1/500  
 Planșa nr **2**