



Primăria Municipiului București

Secretar General

B-dul Regina Elisabeta 47, sector 5, București, România
Tel.: 305 55 80; tel.centrală: 305 55 00, int. 1255; fax:
<http://www.bucuresti-primaria.ro>



SMC certificat ISO 9001 : 2000



SMM certificat ISO14001 : 2004

Direcția Asistență Tehnică și Juridică a CGMB

Serviciul Transparență Decizională

ANUNȚ

În conformitate cu prevederile Legii nr. 52/2003 se aduce la cunoștință publică următoarele proiecte de acte normative:

1. Proiect de hotărâre privind aprobarea Planului Urbanistic Zonal - str. LUJERULUI, nr. 42, sector 6
2. Proiect de hotărâre privind aprobarea Planului Urbanistic Zonal – BD. TUDOR VLADIMIRESCU, nr. 22, sector 5
3. Proiect de hotărâre privind aprobarea Planului Urbanistic Zonal – INTRAREA GHERGHIȚEI, nr. 7A, sector 2
4. Proiect de hotărâre privind aprobarea Planului Urbanistic Zonal – str. CAROL KNAPPE, nr. 40, sector 1
5. Proiect de hotărâre privind aprobarea Planului Urbanistic Zonal – str. MIHAI MOXA, nr.2 – 4, sector 1 EXTINDERE HOTEL MOXA INTERNAȚIONAL
6. Proiect de hotărâre privind aprobarea Planului Urbanistic Zonal – BD. EXPOZIȚIEI, nr. 22-30, sector 1
7. Proiect de hotărâre privind aprobarea Planului Urbanistic Zonal – str. BRĂDETULUI, nr.24, sector 4
8. Proiect de hotărâre privind aprobarea Planului Urbanistic Zonal – str. ANTIAERIANĂ, nr. 38, sector 5

Proiectele de acte normative, mai sus amintite, cu documentația de bază pot fi consultate:

- pe site-ul P.M.B. – www.pmb.ro
- la sediul PMB, B-dul Regina Elisabeta nr. 47, sector 5 (panou afișaj)
- la Centrul de Informare, B-dul Regina Elisabeta nr. 16, sector 5.

Proiectele de acte normative se pot obține, în copie, pe bază de cerere depusă la Centrul de Informare.

În conformitate cu prevederile art. 6, alin. 4 din Legea 52/2003 până la data de **03.01.2009** se pot trimite în scris, propuneri, sugestii, opinii cu valoare de recomandare privind proiectele de acte normative supuse dezbaterii publice.

Propunerile, sugestiile, opiniile privind proiectele de acte normative se vor transmite:

- prin site-ul www.pmb.ro;
- prin poștă pe adresa P.M.B. – B-dul Regina Elisabeta nr. 47, sector 5 – Direcția Asistență Tehnică și Juridică a C.G.M.B.;
- depuse la Centrul de Informare – P.M.B.;
- B-dul Regina Elisabeta nr. 16, sector 5.

Materialele transmise vor purta mențiunea:

„Recomandare la proiect de act normativ”

P.M.B.
București
Astăzi : 19.12.2008



Consiliul General al Municipiului București

HOTĂRÂRE

privind aprobarea Planului Urbanistic Zonal

PUZ – STR. CAROL KNAPPE NR 40, SECTOR 1

Având în vedere Expunerea de motive a Primarului General al Municipiului București și Raportul de specialitate al Direcției de Urbanism și Amenajarea Teritoriului;

Luând în considerare Raportul Comisiei de Urbanism și Amenajarea Teritoriului și Avizul Comisiei Juridice și de Disciplină din cadrul Consiliului General al Municipiului București:

Văzând avizele obținute de la :

- Comisia Tehnică de Urbanism și Amenajarea Teritoriului C.T.U.A.T. – D.U.A.T. a P.M.B. :
Aviz de urbanism nr. 8/ 1/ 20/ R/ 02.12.2008; ✓
- Agenția Regională pentru Protecția Mediului București:
Aviz nr. 2921/ 325/ 03.07.2008; ✓
- Comisia de coordonare lucrări edilitare a P.M.B.:
Aviz nr. 733412/ 30.05.2008; ✓
- Comisia Tehnică de circulație :
Aviz nr. 7081/ 24.04.2008; ✓
- Ministerul Dezvoltării, Lucrărilor Publice și Locuinței :
Aviz nr. 94/ 2008; ✓

Ținând seama de prevederile :

- Legii nr. 50/1991 privind autorizarea executării lucrărilor de construcții, cu modificările și completările ulterioare;
- Legii nr. 350 /2001 privind amenajarea teritoriului și urbanismul, cu modificările și completările ulterioare ;
- Hotărârii Guvernului nr. 525/1996 pentru aprobarea Regulamentului General de Urbanism, modificată și completată ;
- P.U.G. – Municipiul București aprobat prin H.C.G.M.B. nr. 269/21.12.2000.
- În temeiul prevederilor art. 36 alin. 2 lit. C și art. 45 alin. 2 lit. e din Legea administrației publice locale nr. 215/2001, republicată;

CONSILIUL GENERAL AL MUNICIPIULUI BUCUREȘTI
HOTĂRĂȘTE:

Art. 1: Se aprobă Planul Urbanistic Zonal “Str. Carol Knappe nr. 40, sector 1” - pentru o suprafață de teren studiată de $S = 9500\text{mp}$, din care $S = 320,93\text{mp}$. proprietate privată persoană fizică.

Condiții de construire aprobate :

Funcțiune avizată: locuințe colective

Indicatori urbanistici avizați: POTmax = 75%; CUTmax = 2,95; RmaxH = S+P+3E+4R.

Art. 2: Prezenta documentație reprezintă regulament de urbanism și nu dă dreptul la construire.

Art. 3 : Se abrogă toate prevederile contrare cuprinse în proiectele urbanistice anterior aprobate.

Art. 4 : Perioada de valabilitate a prezentei documentații de urbanism este de 5(cinci) ani .

Această hotărâre a fost aprobată în ședința a Consiliului General al Municipiului București din data de

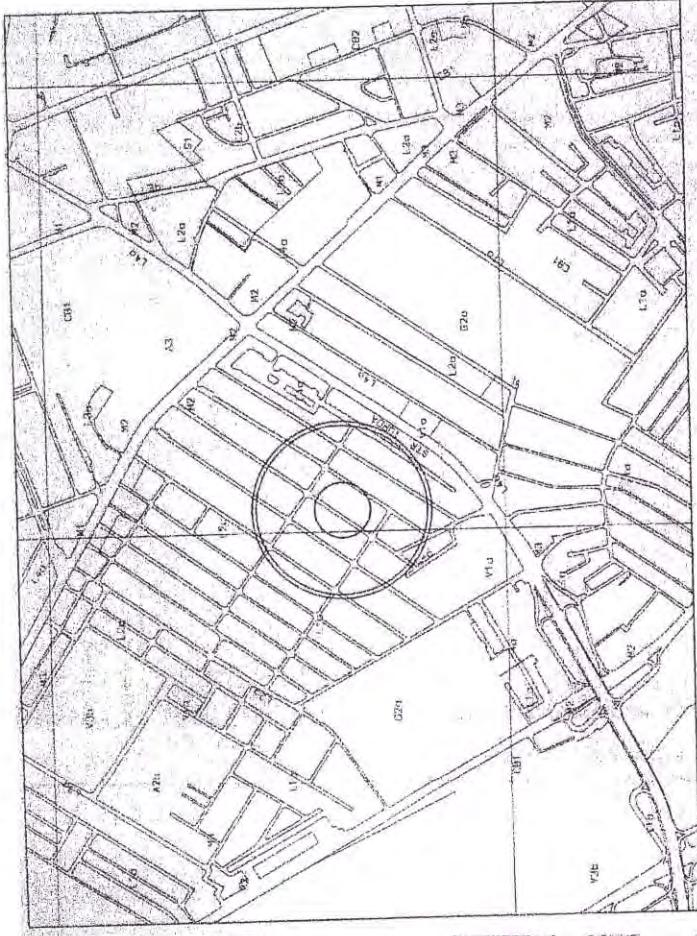
PREȘEDINTE DE ȘEDINȚĂ
București ,2008

Contrasemnează,

SECRETAR GENERAL AL MUNICIPIULUI BUCUREȘTI

TUDOR TOMA

- Carol Knappe



Incadrare in P.U.G.

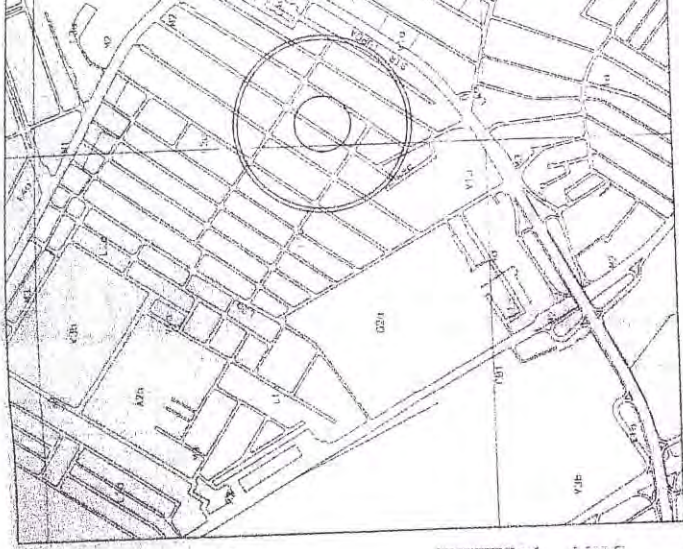
LEGENDA

- LOT CE A GENERAT P.U.Z.
- ZONA REGLENTATA
- DELIMITARE LOT
- RETRAGERE
- ACCES LOTURI

- CAROSABIL
- TROTUAR
- P
- P+1
- P+2
- P+2+M
- P+4

PROIECT DE CONSTRUCȚIE

PUZ-Carol Knappe

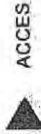


LEGENDA

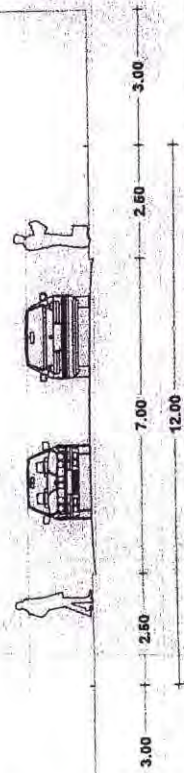
- LOT CE A GENERAT P.U.Z.
- ZONA REGLEMENTATA
- DELIMITARE LOT
- RETRAGERE
- ACCES LOTURI

- CAROSABIL
- TROTUAR
- P
- P+1
- P+2
- P+2+M
- P+4
- PROPUNERE CONSTRUTIE
- PROPUNERE EDIFICABIL

- TROTUAR
- P
- P+1
- P+2
- P+2+M
- P+4
- PROPUNERE CONSTRUCTIE
- PROPUNERE EDIFICABIL




U.I.R 1
POT = 75%
CUT = 2,95
S teren = 322,14 mp
S const. = 240 mp
S def. = 950 mp
RmaxH = S+P+3E+4R



P. U. Z. S.L.C. Carol Knappe nr. 40		Beneficiar: Fm. TUSA	
SCARDA P.C. P. 140		PLAN RECENTARI	
PROIECTANT S.C. PROIECTARILE SI CONSTRUCTII S.R.L.		Sectiune Plan mihail	
PROIECTANT S.C. CONSTRUCTII SI CONSTRUCTII S.R.L.		DATA P. U. Z. A6	

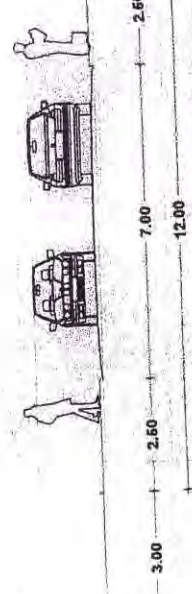

h/1= 843.0 / 1189.0 (1.00mp)

Alplan2006



- TROTUAR
- P
- P+1
- P+2
- P+2+M
- P+4
- PROPUNERE CONSTRUCTIE
- PROPUNERE EDIFICABIL
- ACCES

U.T.R 1
 POT = 75%
 CUT = 2,95
 S teren = 322,14 mp
 S const. = 240 mp
 S desf. = 950 mp
 RmaxH = S + P + 3E + 4R



PROIECTANT: S.C. "PROIECTING" S.R.L.
 PROIECTANT: S.C. "PROIECTING" S.R.L.
 PROIECTANT: S.C. "PROIECTING" S.R.L.
 PROIECTANT: S.C. "PROIECTING" S.R.L.
 PROIECTANT: S.C. "PROIECTING" S.R.L.
 PROIECTANT: S.C. "PROIECTING" S.R.L.
 PROIECTANT: S.C. "PROIECTING" S.R.L.

h) = 843.0 / 1189.0 (1.00mp)

PRIMAR GENERAL

Etaj: 1, cam. 101

tel.: 305 55 89; 305 55 90; 305 55 00 int. 1101

fax: 312 00 30

e-mail: primar@bucuresti-primaria.ro



SMC certificat ISO 9001 : 2000



SMM certificat ISO14001 : 2004

Primăria Municipiului București

EXPUNERE DE MOTIVE privind aprobarea Planului Urbanistic Zonal PUZ – Str. CAROL KNAPPE nr. 40, sector 1

Legea nr. 453/2001, pentru modificarea și completarea Legii nr. 50/1991 privind autorizarea executării lucrărilor de construcții și unele măsuri pentru realizarea locuințelor stipulează obligația administrației publice locale de a elibera certificate de urbanism și autorizații de construire pe baza documentațiilor de urbanism și amenajarea teritoriului, aprobate după cum urmează :

- pentru terenuri amplasate în localitatea, pe baza planurilor urbanistice (PUZ, PUD) aprobate și a regulamentelor aferente acestora.

Amplasamentul care face obiectul documentației de urbanism PUZ – Str. Carol Knappe nr. 40, se află în partea de nord a municipiului București, sectorul 1, în apropierea str. Turda, având la nord str. Carol Knappe.

Terenul este cuprins în subzona L2a (locuințe individuale și colective mici cu maxim P+2 niveluri situate în afara perimetrelor de protecție). Indicatori urbanistici reglementați sunt: POT max = 45%; CUT max = 1,3; RmaxH = P+2E.

Funcțiune avizată: locuințe colective

Indicatori urbanistici avizați: POTmax = 75%; CUTmax = 2,95; RmaxH = S+P+3E+4R.

Comisiei Tehnice de Urbanism (CTUAT -PMB), Comisiei de Urbanism și Amenajarea Teritoriului (CUAT - CGMB), și alte avize solicitate conform prevederilor legale în vigoare, conform prevederilor art. 45 alin. 2, lit. e, și art. 36 alin. 2, lit. c și art. 36 alin. 5, lit. c din Legea administrației publice locale nr. 215/2001 republicata, cu modificările și completările ulterioare, se supune aprobării Consiliului General al Municipiului .

In scopul de mai sus, prezentăm spre dezbatere alăturatul proiect de hotărâre .

PRIMAR GENERAL,

Prof. dr. Sorin Mircea OPRESCU

RAPORT
privind aprobarea Planului Urbanistic Zonal

PUZ – Str. CAROL KNAPPE nr. 40, sector 1

Legea nr. 50/1991, republicată, cu modificările și completările ulterioare, privind autorizarea executării lucrărilor de construcții și unele măsuri pentru realizarea locuințelor stipulează obligația administrației publice locale de a elibera certificate de urbanism și autorizații de construire pe baza documentațiilor de urbanism și amenajarea teritoriului, aprobate după cum urmează :

- pentru terenuri amplasate în localități, pe baza planurilor urbanistice (PUZ, PUD) aprobate și a regulamentelor aferente acestora.

Amplasamentul care face obiectul documentației de urbanism PUZ – Str. Carol Knappe nr. 40, se află în partea de nord a municipiului București, sectorul 1, în apropierea str. Turda, având la nord str. Carol Knappe.

Terenul este cuprins în subzona L2a (locuințe individuale și colective mici cu maxim P+2 niveluri situate în afara perimetrelor de protecție). Indicatori urbanistici reglementați sunt: POT max = 45%; CUT max = 1,3; RmaxH = P+2E

Funcțiune avizată: locuințe colective

Indicatori urbanistici avizați: POTmax = 75%; CUTmax = 2,95; RmaxH = S+P+3E+4R.

Planul Urbanistic Zonal, având avizele Comisiei Tehnice de Urbanism (CTUAT-PMB), Comisiei de Urbanism și Amenajarea Teritoriului (CUAT-CGMB), și alte avize solicitate conform prevederilor legale în vigoare, conform prevederilor art. 45 alin. 2, lit. e, și art. 36 alin. 2, lit. c și art. 36 alin. 5, lit. c din Legea administrației publice locale nr. 215/2001 republicată, se supune aprobării Consiliului General al Municipiului .

Certificăm că documentația prezentată spre aprobare conține toate avizele solicitate prin avizul CTUAT nr. 32/ 2/ 20/ 18.12.2006.

În scopul de mai sus, prezentăm spre aprobare alăturatul proiect de hotărâre .

ARHITECT SEF AL MUNICIPIULUI BUCUREȘTI,
ARH. GHEORGHE PĂTRAȘCU





Primăria Municipiului București

Direcția Generală de Dezvoltare, Investiții și Planificare Urbană

B-dul Regina Elisabeta 47, sector 5, București, România
Tel.: 305 55 20; tel. centrală: 305 55 00 int. 1125; fax: 305 55 10
<http://www.bucuresti-primaria.ro>



SMC certificat ISO 9001 : 2000



SMM certificat ISO14001 : 2004

Direcția Urbanism și Amenajarea Teritoriului

Nr. 681635/2008

AVIZ DE URBANISM nr. 8/ 1/ 20/ R/ 02.12.2008

PUZ – Str. Carol Knappe nr. 40, Sector 1

Prezentul aviz înlocuiește Avizul de urbanism nr. 8/ 1/ 20/ 05.03.2008

BENEFICIAR: Dl. Ioan Toșa
ELABORATOR: SC Pro Habitat 4D srl

SUPRAFAȚA STUDIATĂ prin PUZ: S = 9500,0 mp, din care S = 320,93 mp teren ce a generat PUZ - proprietate privată persoană fizică

AMPLASARE, DELIMITARE STUDIU: - Zona studiată prin PUZ se află în partea de nord a municipiului București, sectorul 1, în apropierea str. Turda, având la nord str. Carol Knappe.

PREVEDERI PUG/PUZ APROBATE ANTERIOR: terenul este cuprins în subzona L2a (locuințe individuale și colective mici cu maxim P+2 niveluri situate în afara perimetrelor de protecție).

Indicatori urbanistici reglementați sunt: POT max = 45%; CUT max = 1,3; RmaxH = P+2E

SE AVIZEAZĂ PLANUL URBANISTIC ZONAL, CONFIGURATIA EDIFICABILULUI ȘI INDICATORII URBANISTICI CONFORM PLANULUI DE REGLEMENTĂRI VIZAT SPRE NESCHIMBARE ȘI ANEXEI DE PE VERSO

FUNCȚIUNE AVIZATĂ: locuințe colective

INDICATORI URBANISTICI AVIZAȚI: POTmax = 75%; CUTmax = 2,95; RmaxH = S+P+3E+4R.

CIRCULAȚII, ACCESE: parcare și gararea autovehiculelor și profilul transversal al circulațiilor propuse vor respecta Normele privind asigurarea numărului minim de locuri de parcare pentru noile construcții și amenajări autorizate pe teritoriul Municipiului București și a prospectelor necesare unei corecte funcționări a arterelor de circulație aprobate prin HCGMB nr. 66/2006.

ACORDURI, AVIZE NECESARE PENTRU APROBARE: aviz Comisia de coordonare rețele - PMB, aviz de mediu, aviz M.D.L.P.L., aviz Comisia Tehnică de Circulație - PMB, alte avize conform legislației în vigoare.

* Elaboratorul și beneficiarul documentației de urbanism răspund pentru exactitatea datelor și veridicitatea înscrisurilor cuprinse în documentația de urbanism ce a stat la baza emiterii avizului.

* La nivel de A.C. se vor respecta prevederile O.M.T.C.T. nr. 1730/21.09.2006.

Prezentul aviz modifică și completează prevederile documentațiilor de urbanism avizate anterior, este valabil 5 (cinci) ani și poate fi folosit numai după aprobarea documentației de urbanism.

Certificatul de urbanism se va elibera respectând datele tehnice solicitate prin acest aviz.

Sef serviciu,
Ing. Ioana Balaurea

Referent,
Floriana Năstase

ARHITECT ȘEF AL MUNICIPIULUI BUCUREȘTI
ARH. GHEORGHE PĂTRAȘCU




ANEXA LA AVIZUL DE URBANISM

- Se interzice ocuparea, rezervarea, închirierea locurilor de parcare sau orice altă formă de servitute în dauna domeniului public, reprezentat în principal de trotuare, străzi sau fâșii plantate.
- **ALINIERE** reprezintă perimetrul maxim al construcțiilor inclusiv balcoane, terase, bovindouri.
- **RETRAGERILE FAȚĂ DE LIMITELE LATERALE ȘI DE FUND DE LOT** reprezintă perimetrul maxim al construcțiilor inclusiv balcoane, terase, bovindouri, etc.
- **POT** - conform prevederilor Ordonanței de Guvern nr. 27/ 27.08.2008.
- **CUT** - conform prevederilor Ordonanței de Guvern nr. 27/ 27.08.2008.
- **ETAJ RETRAS** - se dimensionează la max. 60% din suprafața edificabilă cu condiția unor retrageri minime pe tot perimetrul de 2 m. cu excepția calcanelor precum și cu condiția alinierii la retragerea construcției vecine adiacente. Se interzice suplimentarea suprafețelor construite pentru realizarea etajelor tehnice sau a altor funcțiuni conexe în afara celor cuprinse în calculul CUT și Hmax.
- Se interzice mansardarea construcțiilor proiectate inițial cu acoperire în terasă, precum și modificarea pantelor acoperișurilor existente, în afara studiilor special avizate de CTUAT.
- Autorizarea împrejmuirilor este permisă numai pe noile aliniamente stabilite prin PUZ.
- Nerespectarea condițiilor menționate mai sus atrage nulitatea absolută a avizului de urbanism.



AGENȚIA REGIONALĂ PENTRU PROTECȚIA MEDIULUI
BUCUREȘTI



Aleea Lacul Morii, nr. 1, sectorul 6, cod 060641 București

Nr. 2921/325/03.07.2008

Catre,

DL. TOSA ION

București, sect. 1, str. Carol Knappe, nr. 40

Referitor: Solicitare aviz de mediu pentru P.U.Z. - **Locuințe colective** - str. Carol Knappe nr. 40, sect. 1, București.

Ca urmare a notificării adresate de **DL. TOSA ION** cu domiciliul în București, sect. 1, str. Carol Knappe, nr. 40, înregistrată la A.R.P.M. București cu nr. 2921/325/28.05.2008 și a completărilor ulterioare înregistrate cu nr. 3508/20.06.2008

în urma analizării documentelor transmise și a verificării,

în urma parcurgerii etapei de încadrare,

în baza HGR nr. 368/2007 privind organizarea și funcționarea Ministerului Mediului și Dezvoltării Durabile și a OUG nr. 195/2005 privind protecția mediului aprobată și modificată prin Legea nr. 265/2006, modificată și completată prin OUG nr. 114/2007 în conformitate cu HGR nr. 1076/2004 (art. 13), urmează ca **Planul Urbanistic Zonal - Locuințe colective** - str. Carol Knappe nr. 40, sect. 1, București să fie supus procedurii de adoptare fără aviz de mediu.

Planul Urbanistic Zonal prevede soluționarea și reglementarea din punct de vedere urbanistic a arealului în suprafața totală de 300 mp (322, 14 mp din măsurători conform Certificatului de Urbanism nr. 4563/22/K/40539 din 29.10.2007 emis de Primăria Sectorului I).

Obiectivul lucrării îl constituie realizarea unui imobil de locuințe având regimul de înălțime S+P+3E+E4 retras.

Obiectivul propus de prezentul PUZ se va realiza cu respectarea tuturor condițiilor impuse prin avizele tehnice de specialitate emise de instituțiile competente, conform legii.

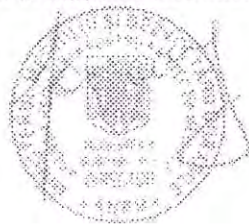
Suprafața de spații verzi în procent de 30 % din suprafața totală a terenului va fi amenajată și întreținută, iar parcajele se vor amenaja conform PUG.

Se vor respecta prevederile P.U.G. referitoare la utilizari interzise.

Avand in vedere opiniile exprimate de membrii Comisiei Special Constituite in cadrul sedintei din data de 19.06.2008 si in absenta comentariilor din partea publicului ca urmare a celor 3 anunturi publicate de titular in datele de 28.05.2008; 31.05.2008, respectiv 23.06.2008, Planul Urbanistic Zonal - Locuinte colective - str. Carol Knappe nr. 40, sect. 1, Bucuresti urmeaza a fi supus procedurii de adoptare fara aviz de mediu.

Elaboratorul si beneficiarul documentatiei de urbanism raspund pentru exactitatea si veridicitatea datelor si inregistrurilor cuprinse in documentatia de urbanism ce a stat la baza emiterii deciziei etapei de incadrare.

DIRECTOR EXECUTIV,
Chim. Simona Mihaela Saceanu



SEF SERVICIU AUTORIZARE SI
CONTROLUL CONFORMARII,

Ing. Roxana Costache

INTOCMIT,

Ing. Laurentiu Constantinescu



România

**MINISTERUL DEZVOLTĂRII,
LUCRĂRILOR PUBLICE ȘI
LOCUIŢELOR**
Direcția Generală Dezvoltare
Teritorială

Nr.81.941/DGDT/21.05.2008

București, bd. Dinicu Golescu nr. 38 , sector 1
Telefon/fax : 0372.114.521

Către,

TOȘA ION

Str. Carol Knappe nr. 40, sector 1, Bucuresti

AVIZ nr. 94 / 2008

Denumire: „**P.U.Z. – Locuințe colective – Str. CAROL KNAPPE nr. 40” sector 1,
București**
Proiectant: S.C. Pro Habitat 4D S.R.L.
Beneficiar: ION TOȘA

Constatând că documentația a fost elaborată în conformitate cu prevederile Legii 350/2001 privind amenajarea teritoriului și urbanismul, modificată și completată cu Legea nr. 289/2006.

Hotărârii Guvernului nr. 525/1996 privind aprobarea Regulamentului general de urbanism,

Ordinului Ministerului Lucrărilor Publice și Amenajării Teritoriului nr. 91/1991 privind procedura de autorizare și conținutul documentațiilor prevăzute de Legea 50/ 1991 cu modificările ulterioare și normele metodologice de aplicare nr.1430/2005,
Ordinului comun M.L.P.T.L. nr. 6/ 2003 și MAP nr.139/2003

Ministerul Dezvoltării, Lucrărilor Publice și Locuințelor

emite următorul

AVIZ

„**P.U.Z. – Locuințe colective – Str. CAROL KNAPPE nr. 40” sector 1, București**
cu condiție de vers

DIRECTOR GENERAL

Gheorghe PATRĂSCU



Înainte de aprobarea documentației de către Consiliul local, acesta are obligația de a verifica modul în care au fost preluate în documentație condițiile impuse prin avize.

CONDIȚII :

1. Indicatori urbanistici:

- POT max. = 75 %, CUTmax.= 3 mp. ADC/mp teren,
- Rmax.h = S + P + 3E + E4 retras

2. Circulațiile, accesele și parcările vor respecta prevederile H.C.G.M.B. nr.66/2006, iar gararea/parcarea se vor asigura exclusiv în incinta proprietății, cu asigurarea numărului minim de locuri de parcare.

**DIRECȚIA GENERALĂ
DEZVOLTARE TERITORIALĂ**


DIRECTOR GENERAL ADJUNCT

Anca Ileana GINAVAR

CONSILIER SUPERIOR D.G.D.T.

Casandra ROȘU 



Primăria Municipiului București

Direcția Generală de Dezvoltare, Investiții și Planificare Urbană

B-dul Regina Elisabeta 47, sector 5, București, România
Tel.: 305 55 20; tel. centrală: 305 55 00 int. 1125; fax: 305 55 10
<http://www.bucuresti-primaria.ro>



Direcția Urbanism și Amenajarea Teritoriului

Nr. 733412/ 30.05.2008

AVIZ DE PRECOORDONARE RETELE

TOSA ION pentru cu domiciliul/sediul în municipiul Bucuresti, str. Carol Knappe nr. 40, prezintă spre avizare documentația de precoordonare a P.U.D. - ului „STR. KAROL KNAPPE NR. 40 SECTOR 1, BUCUREȘTI”

În conformitate cu Dispoziția Primarului General nr. 433/1996, ținând cont ca amplasamentul propus se află în zonă bine structurată, cu condițiile:

- se avizează favorabil din punct de vedere al rețelelor edilitare documentația de urbanism menționata mai sus,

- se vor respecta memoriul și planul de reglementări din documentație.

Se anexează planul de reglementări.

ARHITECT ȘEF ADJUNCT AL
MUNICIPIULUI BUCUREȘTI

Arh. Liviu Dobos



COORDONATOR COMPARTIMENT,
COMPARTIMENTUL ECHIPARE
TEHNICO EDILITARA

Ing. Andrei Zaharescu

Întocmit:

Ing. Camelia Popa

FPS-21-02/6

ANEXA LA AVIZUL DE URBANISM

- Se interzice ocuparea, rezervarea, închirierea locurilor de parcare sau orice altă formă de servitute în dauna domeniului public, reprezentat în principal de trotuare, străzi sau fâșii plantate.
- **ALINIERE** reprezintă perimetrul maxim al construcțiilor inclusiv balcoane, terase, bovindouri.
- **RETRAGERILE FAȚĂ DE LIMITELE LATERALE ȘI DE FUND DE LOT** reprezintă perimetrul maxim al construcțiilor inclusiv balcoane, terase, bovindouri, etc.
- **POT** - conform prevederilor Ordonanței de Guvern nr. 27/ 27.08.2008.
- **CUT** - conform prevederilor Ordonanței de Guvern nr. 27/ 27.08.2008.
- **ETAJ RETRAS** - se dimensionează la max. 60% din suprafața edificabilă cu condiția unor retrageri minime pe tot perimetrul de 2 m. cu excepția calcanelor precum și cu condiția alinierii la retragerea construcției vecine adiacente. Se interzice suplimentarea suprafețelor construite pentru realizarea etajelor tehnice sau a altor funcțiuni conexe în afara celor cuprinse în calculul CUT și Hmax.
- Se interzice mansardarea construcțiilor proiectate inițial cu acoperire în terasă, precum și modificarea pantelor acoperișurilor existente, în afara studiilor special avizate de CTUAT.
- Autorizarea împrejmuirilor este permisă numai pe noile aliniamente stabilite prin PUZ.
- Nerespectarea condițiilor menționate mai sus atrage nulitatea absolută a avizului de urbanism.



Primăria Municipiului București

Direcția Generală Infrastructură și Servicii Publice

B-dul Regina Elisabeta 47, sector 5, București, România
Tel : 305 55 35 ; Fax : 305 55 72; tel.centrală : 305 55 00, int. 1150
<http://www.bucuresti-primaria.ro>



SMC certificat ISO 9001 : 2000



SMM certificat ISO14001 : 2004

Direcția Transporturi, Drumuri, Sistemizarea Circulației
apr1793

724707

7081 / 24 04 2008

Către

DI. ION TOȘA

În ședința Comisiei Tehnice de Circulație din data de 17.04.2008 s-a dat acordul de principiu, din punct de vedere tehnic al circulației rutiere, pentru documentația, «P.U.Z. – imobil locuințe colective, în regim de înălțime S+P+4E+5E retras, precum și împrejmuirea terenului – str. Carol Knappe nr.40, conform certificatului de urbanism și planului anexat, cu asigurarea unui număr de locuri de parcare în incintă, în conformitate cu H.C.G.M.B. nr. 66/2006 .

Pentru avizul comisiei veți reveni la următoarea fază de proiectare, faza P.A.C.

DIRECTOR GENERAL

Gheorghe UDRIȘTE

