



Primăria Municipiului București

Secretar General

B-dul Regina Elisabeta 47, sector 5, București, România
Tel.: 305 55 80; tel.centrală: 305 55 00, int. 1255; fax:
<http://www.bucuresti-primaria.ro>



SMC certifica ISO 9001: 2000



SMM certifica ISO 4001: 2004

Direcția Asistență Tehnică și Juridică a CGMB Serviciul Transparență Decizională

ANUNȚ

În conformitate cu prevederile Legii nr. 52/2003 se aduce la cunoștință publică următoarele proiecte de acte normative:

1. Proiect de hotărâre privind aprobarea Planului Urbanistic Zonal - PUZ – str. Drumul Murgului nr. 40A, sector 3;
2. Proiect de hotărâre privind aprobarea Planului Urbanistic Zonal – PUZ – Șos. București – Ploiești – Tarla 696, sector 1;
3. Proiect de hotărâre privind aprobarea Planului Urbanistic Zonal – PUZ – Șos. București – Ploiești nr. 89 – Str. Ștefan Holban nr. 8, sector 1;
4. Proiect de hotărâre privind aprobarea Planului Urbanistic Zonal – PUZ – Str. Ștefan Holban nr. 33 - 35, sector 1;
5. Proiect de hotărâre privind aprobarea Planului Urbanistic Zonal – PUZ – Str. Samuil Vulcan nr. 12 – Cal. 13 Septembrie nr. 183, sector 5;
6. Proiect de hotărâre privind aprobarea Planului Urbanistic Zonal – PUZ – Calea Plevnei nr. 138 A, sector 1;
7. Proiect de hotărâre privind aprobarea Planului Urbanistic Zonal – PUZ – Calea Vitan nr. 210 - 212, sector 3;
8. Proiect de hotărâre privind aprobarea Planului Urbanistic Zonal – PUZ – Str. Baratiei nr. 47 - 49, sector 3;
9. Proiect de hotărâre privind aprobarea Planului Urbanistic Zonal – PUZ – Șos. București – Ploiești – nr. 172 - 178, sector 1 – REVIZUIT -;
10. Proiect de hotărâre privind aprobarea Planului Urbanistic Zonal – PUZ – Str. AMMAN nr. 2, sector 1;
11. Proiect de hotărâre privind aprobarea Planului Urbanistic Zonal – PUZ – Str. Arh. Grigore Cerchez nr. 12, sector 1;
12. Proiect de hotărâre privind aprobarea Planului Urbanistic Zonal – PUZ – Str. CARACAS nr. 44 B, sector 1;
13. Proiect de hotărâre privind aprobarea Planului Urbanistic Zonal – PUZ – Str. Ion Brezoianu nr. 23 - 25, sector 1.

Proiectele de acte normative, mai sus amintite, cu documentația de bază pot fi consultate:

- pe site-ul P.M.B. – www.pmb.ro
- la sediul PMB, B-dul Regina Elisabeta nr. 47, sector 5 (panou afișaj)
- la Centrul de Informare, B-dul Regina Elisabeta nr. 16, sector 5.

Proiectele de acte normative se pot obține, în copie, pe bază de cerere depusă la Centrul de Informare.



Primăria Municipiului București

Secretar General

B-dul Regina Elisabeta 47, sector 5, București, România
Tel.: 305 55 80; tel.centrală: 305 55 00, int. 1255; fax:
<http://www.bucuresti-primaria.ro>



SMM certifiicat ISO 9001 : 2000



SMC certifiicat ISO 14001 : 2004

În conformitate cu prevederile art. 6, alin. 4 din Legea 52/2003 până la data de **11.02.2009** se pot trimite în scris, propuneri, sugestii, opinii cu valoare de recomandare privind proiectele de acte normative supuse dezbaterii publice.

Propunerile, sugestiile, opiniile privind proiectele de acte normative se vor transmite:

- prin site-ul www.pmb.ro;
- prin poștă pe adresa P.M.B. – B-dul Regina Elisabeta nr. 47, sector 5 – Directia Asistență Tehnică și Juridică a C.G.M.B;
- depuse la Centrul de Informare – P.M.B.;
- B-dul Regina Elisabeta nr. 16, sector 5.

Materialele transmise vor purta mențiunea:

„Recomandare la proiect de act normativ”

P.M.B.
București
Astăzi : 27.01.2009



Consiliul General al Municipiului București

HOTĂRÂRE

Nr.: ___ din ___

privind aprobarea Planului Urbanistic Zonal –
PUZ – str. AMMAN nr.2 , sector 1

Având în vedere Expunerea de motive a Primarului General și Raportul Direcției de Urbanism și Amenajarea Teritoriului ;

Luând în considerare raportul Comisiei de Urbanism și Amenajarea Teritoriului și avizul Comisiei Juridice și de Disciplina din cadrul Consiliului General al municipiului București ;

- Văzând avizele emise de :
- Comisia Tehnică de Urbanism și Amenajarea Teritoriului CTUAT - DUAT a PMB – aviz de urbanism nr.7/1/18/27.01.2008
- Ministerul Dezvoltării , Lucrărilor Publice și Locuințelor – aviz nr. 163/2008
- Agenția regională pentru protecția mediului București – aviz nr.2725/298/08.12.2008
- Comisia de coordonare a PMB- aviz nr.790347/09.12.2008
- Comisia de circulație – aviz nr.7406/30.04.2008

Ținând seama de prevederile :

- Legii nr. 50/1991 privind autorizarea executării lucrărilor de construcții, cu modificările și completările ulterioare;
 - Legii nr. 350 /2001 privind amenajarea teritoriului și urbanismul , cu modificările și completările ulterioare ;
 - Hotărârii Guvernului nr. 525/1996 pentru aprobarea Regulamentului General de Urbanism, modificată și completată ;
- PUG – Municipiul București aprobat prin HCGMB nr. 269/21.12.2000.
- În temeiul prevederilor art. 45 alin. (2) , lit.e) și art.36 alin.(2) lit. c) și art. 36 alin. (5) lit.c) din Legea administrației publice locale nr. 215/2001 republicată , cu modificările și completările ulterioare ;

CONSILIUL GENERAL AL MUNICIPIULUI BUCUREȘTI
HOTĂRĂȘTE:

Art.1: Se aprobă Planul Urbanistic Zonal – Str.AMMAN nr.2, sector 1 pentru o suprafața studiată de 241,5 mp – proprietate persoană fizică.

Încadrare în PUG – terenul se încadrează în subzona L3a –locuințe colective medii formând ansambluri preponderent rezidențiale situate înafara zonei protejate ;

POTmax=30 % , CUTmax=1, Rmaxh =P+3-4E ; pentru enclave de lotizări existente menținute : POTmax=45% , CUTmax=1,3 .

Condiții de construire aprobate : funcțiunea de locuințe colective .

POTmax= 81%, CUTmax= 3,72 , Rmaxh = S+P+4E .

Art.2: Prezenta documentație reprezintă regulament de urbanism și nu da dreptul la construire.

Art.3 : Perioada de valabilitate a prezentei documentații de urbanism este de 5(cinci) ani .

Această hotărâre a fost aprobată în ședințaa Consiliului General al Municipiului București din data de

PRESEDINTE DE SEDINTA

București ,2009

*SECRETAR GENERAL
AL MUNICIPIULUI BUCUREȘTI*

TUDOR TOMA

PRIMAR GENERAL

Etaj: 1, cam. 101

tel.: 305 55 89; 305 55 90; 305 55 00 int. 1101

fax: 312 00 30

e-mail: primar@bucuresti-primaria.ro



SMC certifiat ISO 9001 : 2000



SMM certifiat ISO 14001 : 2004

Primăria Municipiului București

EXPUNERE DE MOTIVE

privind aprobarea Planului Urbanistic Zonal

PUZ – str.AMMAN nr. 2 , sector 1

Legea nr. 50/1991 republicata ,cu modificările si completările ulterioare , privind autorizarea executării lucrărilor de construcții si unele masuri pentru realizarea locuințelor , stipulează obligația administrației publice locale de a elibera certificate de urbanism si autorizații de construire pe baza documentațiilor de urbanism si amenajarea teritoriului, aprobate după cum urmează :

-pentru terenuri amplasate in localitati, pe baza planurilor urbanistice (PUZ, PUD) aprobate si a regulamentelor aferente acestora

La inițiativa unui investitor privat , pentru un teren in suprafața S= 241,5 mp- proprietate persoana fizica , s-a elaborat prezenta documentație de urbanism in vederea construirii. Elaborarea PUZ a fost necesara pentru a fi posibila modificarea indicatorilor aprobați in PUG.

Încadrare in PUG – terenul se încadrează in subzona L3a –locuințe colective medii formând ansambluri preponderent rezidențiale situate înafara zonei protejate ; POTmax=30 % , CUTmax=1, Rmaxh =P+3-4E ; pentru enclave de lotizări existente menținute : POTmax=45% , CUTmax=1,3 .

Condiții de construire avizate: funcțiunea de locuințe colective . POTmax= 81%, CUTmax= 3,72 , Rmaxh = S+P+4E .

Planul Urbanistic Zonal având avizul Comisiei Tehnice de Urbanism si Amenajarea Teritoriului (CTUAT)- DUAT,conform prevederilor art. 45 alin. (2) , lit.e) si art.36 alin.(2) lit. c) si art. 36 alin. (5) lit.c) din Legea administrației publice locale nr. 215/2001, republicata, se supune dezbaterii Consiliului General al municipiului București .

PRIMAR GENERAL ,

Prof. Dr. **SORIN MIRCEA OPRESCU**

DIRECTIA JURIDIC, CONTENCIOS, LEGISLATIE

**DIRECTOR EXECUTIV,
ADRIAN TORDACHE**



DIRECȚIA URBANISM ȘI AMENAJAREA
TERITORIULUI
etaj: 2, cam. 203
tel.: 305 55 68; 305 55 00 int. 1203
fax: 305 55 68
e-mail: urbanism@bucuresti-primaria.ro



Primăria Municipiului București

Direcția Generală de Dezvoltare, Investiții și Planificare Urbană

RAPORT

privind aprobarea Planului Urbanistic Zonal

PUZ – str.AMMAN nr. 2 , sector 1

Legea nr. 50/1991 republicata ,cu modificările si completările ulterioare , privind autorizarea executării lucrărilor de construcții si unele masuri pentru realizarea locuințelor , stipulează obligația administrației publice locale de a elibera certificate de urbanism si autorizații de construire pe baza documentațiilor de urbanism si amenajarea teritoriului, aprobate după cum urmează :

-pentru terenuri amplasate in localitati, pe baza planurilor urbanistice (PUZ, PUD) aprobate si a regulamentelor aferente acestora

La inițiativa unui investitor privat , pentru un teren in suprafața S= 241,5 mp- proprietate persoana fizica , s-a elaborat prezenta documentație de urbanism in vederea construirii. Elaborarea PUZ a fost necesara pentru a fi posibila modificarea indicatorilor aprobați in PUG.

Încadrare in PUG – terenul se încadrează in subzona L3a –locuințe colective medii formând ansambluri preponderent rezidențiale situate înafara zonei protejate ;

POTmax=30 % , CUTmax=1, Rmaxh =P+3-4E ; pentru enclave de lotizări existente menținute : POTmax=45% , CUTmax=1,3 .

Condiții de construire avizate: funcțiunea de locuințe colective .

POTmax= 81% , CUTmax= 3,72 , Rmaxh = S+P+4E .

Planul Urbanistic Zonal având avizul Comisiei Tehnice de Urbanism si Amenajarea Teritoriului (CTUAT)- DUAT,conform prevederilor art. 45 alin. (2) , lit.e) si art.36 alin.(2) lit. c) si art. 36 alin. (5) lit.c) din Legea administrației publice locale nr. 215/2001, republicata, se supune dezbaterii Consiliului General al municipiului București .

Certificăm faptul că documentația prezentată spre aprobare C.G.M.B conține toate avizele solicitate prin avizul de urbanism nr. 7/1/18/27.01.2008

**Arhitect sef al municipiului București,
Arh . GHEORGHE PATRASCU**



Primăria Municipiului București

Direcția Generală de Dezvoltare, Investiții și Planificare Urbană

B-dul Regina Elisabeta 47, sector 5, București, România
Tel.: 305 55 20; tel. centrală: 305 55 00 int. 1125; fax: 305 55 10
<http://www.bucuresti-primaria.ro>



SMC certifica ISO 9001: 2000



SMM certifica: ISO14001: 2004

Direcția Urbanism și Amenajarea Teritoriului

Nr.702737 / 05.02.2008

AVIZ DE URBANISM nr. 7 / 1 / 18 / 27.01.2008 PUZ – str. AMMAN nr. 2 ,sector 1

BENEFICIAR : dl. NEGRU CONSTANTIN

ELABORATOR: S.C NOUVEL HABITAT EXIM

SUPRAFAȚA STUDIATĂ prin PUZ : S= cca. 2000 mp din care terenul care a generat documentația S = 241,5 mp - proprietate persoana fizica

AMPLASARE, DELIMITARE STUDIU: amplasamentul studiat se afla în zona de nord a orașului , în arealul delimitat la vest de Calea Dorobanți , la nord de str. Amman .

PREVEDERI PUG – Terenul se încadrează în subzona L3a - locuințe colective medii formând ansambluri preponderent rezidențiale situate înafara zonei protejate .

Indicatori urbanistici reglementați: pentru P+3-4E : POT= 30%; CUT=1.

pentru enclave de lotizări existente menținute : POT= 45%; CUT=1,3

SE AVIZEAZĂ PLANUL URBANISTIC ZONAL, CONFIGURATIA EDIFICABILULUI ȘI INDICATORII URBANISTICI CONFORM PLANULUI DE REGLEMENTĂRI VIZAT SPRE NESCHIMBARE ȘI ANEXEI DE PE VERSO

FUNȚIUNE AVIZATĂ: locuințe colective .

INDICATORI URBANISTICI AVIZAȚI: POTmax = 81%; CUTmax = 3,72 ; RmaxH = S+ P+4E .

CIRCULAȚII, ACCESE: parcarea și gararea autovehiculelor și profilul transversal al circulațiilor propuse vor respecta Normele privind asigurarea numărului minim de locuri de parcare pentru noile construcții și amenajări autorizate pe teritoriul Municipiului București și a prospectelor necesare unei corecte funcționări a arterelor de circulație aprobate prin HCGMB nr. 66/2006.

ACORDURI, AVIZE NECESARE PENTRU APROBARE: aviz Comisia de coordonare rețele -PMB, aviz de mediu, aviz M.D.L.P.L., aviz Comisia Tehnică de Circulație - PMB, alte avize conform legislației în vigoare.

Elaboratorul și beneficiarul documentației de urbanism răspund pentru exactitatea datelor și veridicitatea înscrisurilor cuprinse în documentația de urbanism ce a stat la baza emiterii avizului.

La nivel de A.C. se vor respecta prevederile O.M.T.C.T. nr. 1730/21.09.2006.

Prezentul aviz modifică și completează prevederile documentațiilor de urbanism avizate anterior, este valabil 5 (cinci) ani și poate fi folosit numai după aprobarea documentației de urbanism.

Certificatul de urbanism se va elibera respectând datele tehnice solicitate prin acest aviz.

Șef serviciu,

ing. Ioana Balaurea

ARHITECT ȘEF AL MUNICIPIULUI BUCUREȘTI
ARH. ADRIAN BOLD



FPS-21-01/6

AVIZ CONSULTATIV –Comisia Tehnica de Urbanism si Amenajarea Teritoriului: arh. Doina Cristea, arh. Alexandru Beldiman, arh. Dan Marin, arh. Constantin Enache, arh. Dorin Ștefan, arh. Viorel Hurduc, arh. Șerban Sturdza

ANEXA LA AVIZUL DE URBANISM

- Număr minim locuri de parcare =
- Se interzice ocuparea, rezervarea, închirierea locurilor de parcare sau orice altă formă de servitute în dauna domeniului public, reprezentat în principal de trotuare, străzi sau fâșii plantate.
- **H max.** reprezintă cota ultimului element construit sau instalat (de ex. chillere, copertine).
- **ALINIERE** reprezintă perimetrul maxim al construcțiilor inclusiv balcoane, terase, bowindowuri.
- **POT** reprezintă suprafața proiecției construcției pe sol, inclusiv balcoane, console, etc., raportată la suprafața terenului rezultată prin noile aliniamente stabilite prin PUZ., respectiv a UTR destinată construirii.
- **CUT** reprezintă suma suprafeței etajelor, inclusiv balcoane, terase circulabile acoperite sau etaje tehnice, raportată la suprafața terenului rezultată prin noile aliniamente stabilite prin PUZ., respectiv a UTR destinată construirii.
- **ETAJ RETRAS** se dimensionează la max. 60% din suprafața edificabilă cu condiția unor retrageri minime pe tot perimetrul de 2 m. cu excepția calcanelor precum și cu condiția alinierii la retragerea construcției vecine adiacente. Se interzice suplimentarea suprafețelor construite pentru realizarea etajelor tehnice sau a altor funcțiuni conexe în afara celor cuprinse în calculul CUT și Hmax.
- Se interzice amplasarea pe construcții, în incintă sau pe împrejurimi a firmelor mai mari de 1 mp., sau a reclamelor publicitare de orice fel.
- Se interzice montarea pe fațadele vizibile dinspre străzi sau circulațiile publice a aparatelor de climatizare, antenelor de orice fel, precum și a cablurilor aeriene pentru telecomunicații, alimentare cu energie sau transmisiei de date.
- Se interzic materialele de fațadă tâmplărie sau învelitoare colorate strident, cu excepția materialelor naturale, culorile permise fiind din gama alb, gri, bej, ocru, pentru alte combinații cromatice fiind necesară avizarea în cadrul CTUAT a studiilor de culoare speciale.
- Se interzice mansardarea construcțiilor proiectate inițial cu acoperire în terasă, precum și modificarea pantelor acoperișurilor existente, în afara studiilor special avizate de CTUAT.
- Autorizarea împrejurimilor este permisă numai pe noile aliniamente stabilite prin PUZ.
- Prezentul aviz este însoțit de ilustrarea de temă cuprinzând modul de conformare volumetrică, tratarea fațadelor, organizarea principalelor funcțiuni și a parcării autovehiculelor, care face parte integrantă din conținutul său.
- Nerespectarea condițiilor menționate mai sus atrage nulitatea absolută a avizului de urbanism.

Plan Urbanistic Zonal

Imobil locuinta
Str. Amman nr.2
Sector 1, Bucuresti

Regulament v.4b

Legenda:

- Limita PUZ
- Limita teren care a generat PUZ
- Limita loturi
- Locuinta
- Circulatie pietonala
- Circulatie carosabila
- Curte
- Spatii verzi
- Calcan
- Acces auto
- Parter comercial
- Edificabil
- Retragera ultimii nivel

Indici urbanistici propusi:
Suprafata totala a terenului S1 = 241,5 mp
Aria construita la sol Ac = 136,0 mp
Aria construita desfasurata Ad = 800,3 mp
Aria subzol = 241,5 mp
Procentul de ocupare al terenului Ac/S1 = 81,0%
Coeficientul de utilizare al terenului Ad/S1 = 3,72
Regim de inaltime - S+P+4E

Nouvel Habitat Exim s.r.l.

Calea Mosilor 201 sector 2 telefon: 0040-21-2198679 Bucuresti R.C. J40/1604/11592
office@nha.ro, office@nha.ro

Denumirea proiect: Imobil locuinta
Str. Amman nr.2
Sector 1, Bucuresti

Titlul planseii: Regulament v.4b
scara: 1:500

Patron: Arh. Gheorghe CONSTANTIN
Proiectat: Arh. Gheorghe CONSTANTIN
Verificat:

data: 03.2007
faza: P.U.Z.
planas: 5A
Desenat:

PRIMARIA MUNICIPIULUI BUCURESTI
DIRECTIA URBANISM SI
AMENAJAREA TERITORIULUI
VIZAT SPRE NESCIMBARE
Anexa la aviz CTU-AT
Nr. 1118 din 27.01.2008
ARHITECT SEF



Primăria Municipiului București

Direcția Generală de Dezvoltare, Investiții și Planificare Urbană

B-dul Regina Elisabeta 47, sector 5, București, România
Tel.: 305 55 20; tel. centrală: 305 55 00 int. 1125; fax: 305 55 10
<http://www.bucuresti-primaria.ro>



SMC certifiat ISO 9001:2000



SMM certifiat ISO 14001:2004

Direcția Urbanism și Amenajarea Teritoriului

Nr. 790347/ 09.12.2008

AVIZ DE PRECOORDONARE REȚELE

SC NOUVEL HABITAT EXIM SRL, cu domiciliul/sediul în municipiul București, Calea Mosilor nr. 201, prezintă spre avizare documentația de preordonare a P.U.D. - ului „STR. THEODOR AMMAN NR. 2, SECTOR 1, BUCUREȘTI”

În conformitate cu Dispoziția Primarului General nr. 433/1996, ținând cont ca amplasamentul propus se află în zonă bine structurată, se avizează favorabil din punct de vedere al rețelelor edilitare documentația de urbanism menționată mai sus, cu condițiile:

- se vor respecta memoriul și planul de reglementări din documentație.

Se anexează planul de reglementări.

ARHITECT ȘEF AL
MUNICIPIULUI BUCUREȘTI



COORDONATOR COMPARTIMENT,
COMPARTIMENTUL ECHIPARE
TEHNICO EDILITARA

Ing. Andrei Zaharescu

Intocmit:

Ing. Camelia Popa

FPS-21-02/6



Nr. 2725/298/08.12.2008

Catre: **Domnul NEGRU CONSTANTIN**
Bucuresti, sect. 1, str. Amman nr. 2

Referitor: Solicitare aviz de mediu pentru **P.U.Z. - Locuinte colective** - str. Amman nr. 2, sect. 1, Bucuresti.

Ca urmare a notificarii adresate de **D-I NEGRU CONSTANTIN** cu domiciliul in Bucuresti, sect. 1, str. Amman nr. 2, inregistrata la A.R.P.M. Bucuresti cu nr. 2725/298/19.05.2008 si a completarilor ulterioare inregistrate cu nr. 6217/20.11.2008 in urma analizarii documentelor transmise si a verificarii, in urma parcurgerii etapei de incadrare, in baza HGR nr. 368/2007 privind organizarea si functionarea Ministerului Mediului si Dezvoltarii Durabile si a OUG nr. 195/2005 privind protectia mediului aprobata si modificata prin Legea nr. 265/2006, modificata si completata prin OUG nr. 114/2007 si OUG 164/2008, in conformitate cu HGR nr. 1076/2004 (art. 13), urmeaza ca **Planul Urbanistic Zonal - Locuinte colective** - str. Amman nr. 2, sect. 1, Bucuresti sa fie supus procedurii de adoptare fara aviz de mediu.

Planul Urbanistic Zonal prevede solutionarea si reglementarea din punct de vedere urbanistic a arealului in suprafata totala de 241,50 mp (conform Certificatului de Urbanism nr. 3157/200/A/22827 din 11.09.2008 emis de Primaria Sectorului 1)

Obiectivul lucrarii il constituie realizarea unor imobile cu functiunea de locuinte si birouri avand regimul de inaltime 2S+P+6E.

Obiectivul propus de prezentul PUZ se va realiza cu respectarea tuturor conditiilor impuse prin avizele tehnice de specialitate emise de institutiile competente, conform legii.

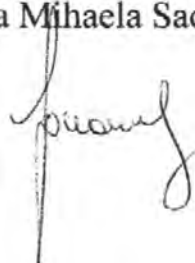
Suprafata de spatii verzi in procent de 30 % din suprafata totala a terenului va fi amenajata si intretinuta, iar parcajele se vor amenaja conform PUG.

Se vor respecta prevederile P.U.G. referitoare la utilizari interzise.


Avand in vedere opiniile exprimate de membrii Comisiei Special Constituite in cadrul sedintei din data de 05.06.2008 si in absenta comentariilor din partea publicului ca urmare a celor 3 anunturi publicate de titular in datele de 19.05.2008; 22.05.2008, respectiv 26.11.2008, Planul Urbanistic Zonal - Locuinte colective - str. Amman nr. 2, sect. 1, Bucuresti urmeaza a fi supus procedurii de adoptare fara aviz de mediu.

Elaboratorul si beneficiarul documentatiei de urbanism raspund pentru exactitatea si veridicitatea datelor si inscrisurilor cuprinse in documentatia de urbanism ce a stat la baza emiterii deciziei etapei de incadrare.

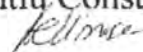
DIRECTOR EXECUTIV,
chim. Simona Mihaela Saccanu



SEF SERVICIU AUTORIZARE SI
CONTROLUL CONFORMARII,
/ing. Roxana Costache



INTOCMIT,
ing. Laurentiu Constantinescu





România

MINISTERUL DEZVOLTĂRII,
LUCRĂRILOR PUBLICE ŞI
LOCUIŢELOR
Direcția Generală Dezvoltare
Teritorială

Nr.76.150/DGDT/.....2008

Bucureşti, bd. Dinicu Golescu nr. 38 , sector 1
Telefon/fax : 0372.114.521

Către,

S.C. NOUVEL HABITAT EXIM S.R.L.
Calea Moşilor nr. 201, bl. 9, sc. A, et. 5, ap. 19, sector 2, Bucuresti

AVIZ nr. 163 / 2008

Denumire: „P.U.Z. – Locuințe - Str. AMMAN nr. 57” sector 1” Bucureşti
Proiectant: S.C. NOUVEL HABITAT EXIM S.R.L.
Beneficiar: NEGRU CONSTANTIN

Constatând că documentația a fost elaborată în conformitate cu prevederile Legii 350/2001 privind amenajarea teritoriului și urbanismul, modificată și completată cu Legea nr. 289/2006.

Hotărârii Guvernului nr. 525/1996 privind aprobarea Regulamentului general de urbanism,

Ordinului Ministerului Lucrărilor Publice și Amenajării Teritoriului nr. 91/1991 privind procedura de autorizare și conținutul documentațiilor prevăzute de Legea 50/ 1991 cu modificările ulterioare și normele metodologice de aplicare nr.1430/2005,

Ordinului comun M.L.P.T.L. nr. 6/ 2003 și MAP nr.139/2003
Lucrarea a fost prezentată în ședința C.A.T.U.A.T. din data de 24.07.2008

Ministerul Dezvoltării, Lucrărilor Publice și Locuințelor

emite următorul

AVIZ

„P.U.Z. – Locuințe - Str. AMMAN nr. 2” sector 1” Bucureşti
cu condițiile pe verso

DIRECTOR GENERAL

Gheorghe PĂTRAȘCU

Înainte de aprobarea documentației de către Consiliul local, acesta are obligația de a verifica modul în care au fost preluate în documentație condițiile impuse prin avize.

CONDIȚII :

1. Indicatori urbanistici:

POI max: +80 %, CUI max: -3,72 mp ADU/mp teren;

Rmax,H = S + P + 3E + E4 retras

2. Retrageri obligatorii:

- cuplare la calcan cu construcția din str. Amman nr. 2
- aliniat la construcția din str. Amman nr. 2
- pe limita dreaptă a proprietății
- minim 3 m retragere de la limita de proprietate din str. Cărpiniș nr. 1.

3. Circulațiile, accesele și parcările vor respecta prevederile H.C.G.M.B. nr.66/2006, iar gararea/parcarea se vor asigura exclusiv în incinta proprietății, cu asigurarea numărului minim de locuri de parcare.

**DIRECȚIA GENERALĂ
DEZVOLTARE TERITORIALĂ**




DIRECTOR GENERAL ADJUNCT

Anca Ileana GINAVAR

CONSILIER SUPERIOR D.G.D.T.

Casandra ROȘU





Primăria Municipiului București

Direcția Generală Infrastructură și Servicii Publice

B-dul Regina Elisabeta 47, sector 5, București, România
Tel : 305 55 35 ; Fax : 305 55 72; tel.centrală : 305 55 00, int. 1150
<http://www.bucuresti-primaria.ro>



SMC certificat ISO 9001 : 2000



SMM certificat ISO 14001 : 2004

Direcția Transporturi, Drumuri, Sistemizarea Circulației

apr2462

7406 / 30.04.2008

726623

Către

S.C. NOUVEL HABITAT EXIM S.R.L.

În ședința Comisiei Tehnice de Circulație din data de 24.04.2008 s-a dat acordul de principiu, din punct de vedere tehnic al circulației rutiere, pentru documentația, «P.U.Z. – imobil de locuințe, în regim maxim de înălțime 3S+P+4E+5E retras – str. Amman nr. 2 », conform avizului de urbanism nr. 7/1/18, eliberat de D.U.A.T., cu nr. 702737, certificatului de urbanism și planurilor anexate, cu asigurarea unui număr de locuri de parcare în incintă în conformitate cu H.C.G.M.B. nr. 66/2006 .

Pentru avizul comisiei veți reveni după obținerea unui nou certificat de urbanism cu specificarea regimului de înălțime, la următoarea fază de proiectare, faza P.A.C.

DIRECTOR GENERAL
Gheorghe MURĂȘTE