



Primăria Municipiului București

Secretar General

B-dul Regina Elisabeta 47, sector 5, București, România
Tel.: 305 55 80; tel.centrală: 305 55 00, int. 1255; fax:
<http://www.bucuresti-primaria.ro>



SMC certificat ISO 9001 : 2000



SMM certificat ISO14001 : 2004

Direcția Asistență Tehnică și Juridică a CGMB Serviciul Transparență Decizională

ANUNȚ

În conformitate cu prevederile Legii nr. 52/2003 privind transparența decizională în administrația publică, se aduc la cunoștință publică următoarele proiecte de acte normative :

- Proiect de hotărâre privind aprobarea Planului Urbanistic Zonal – PUZ – Aleea Alexandru, nr. 28, sector 1
- Proiect de hotărâre privind aprobarea Planului Urbanistic Zonal – PUZ – Strada Nisipari, nr.13, sector 1

Proiectele de acte normative, mai sus amintite, cu documentația de bază pot fi consultate:

- pe site-ul P.M.B. – www.pmb.ro
- la sediul PMB, B-dul Regina Elisabeta nr. 47, sector 5 (panou afișaj)
- la Centrul de Informare, B-dul Regina Elisabeta nr. 16, sector 5

Proiectele de acte normative se pot obține în copie, pe bază de cerere depusă la Centrul de Informare.

În conformitate cu prevederile art. 6, alin. 4 din Legea 52/2003, până la data de **06.05.2009** se pot trimite în scris, propuneri, sugestii, opinii cu valoare de recomandare privind proiectele de acte normative supuse dezbaterii publice.

Propunerile, sugestiile, opiniile privind proiectele de acte normative, se vor transmite:

- prin site-ul www.pmb.ro;
- prin poștă pe adresa P.M.B. – B-dul Regina Elisabeta nr. 47, sector 5 – Direcția Asistență Tehnică și Juridică a C.G.M.B.;
- depuse la Centrul de Informare – P.M.B.;
- B-dul Regina Elisabeta nr. 16, sector 5.

Materialele transmise vor purta mențiunea:

„Recomandare la proiect de act normativ”

P.M.B.
București
astăzi 22.04.2009



Consiliul General al Municipiului București

HOTĂRÂRE

Nr.: ___ din ___

privind aprobarea Planului Urbanistic Zonal

STR. NISIPARI NR. 13, SECTOR 1

Având în vedere Expunerea de motive a Primarului General și Raportul de specialitate al Direcției de Urbanism și Amenajarea Teritoriului:

Luând în considerare Raportul Comisiei de Urbanism și Amenajarea Teritoriului și Avizul Comisiei Juridice și de Disciplina din cadrul Consiliului General al Municipiului București:

Văzând avizele obținute de la :

- Comisia Tehnică de Urbanism și Amenajarea Teritoriului CTATU (fosta CTUAT) - DUAT a PMB : Aviz de urbanism nr. 4/1/10/26.11.2008;
- Ministerul Dezvoltării Regionale și Locuinței : Aviz nr. 51/2009;
- Agenția Regională pentru Protecția Mediului București: Aviz nr. 585/40/2009;
- Comisia de preordonare rețele a PMB: Aviz nr. 639996/2007;
- Comisia Tehnică de Circulație : Aviz nr. 639993/10355/2007;

Ținând seama de prevederile :

- Legii nr. 50/1991 privind autorizarea executării lucrărilor de construcții, cu modificările și completările ulterioare;
- Legii nr. 350 /2001 privind amenajarea teritoriului și urbanismul, cu modificările și completările ulterioare ;
- Hotărârii Guvernului nr. 525/1996 pentru aprobarea Regulamentului General de Urbanism, modificată și completată ;
PUG – Municipiul București aprobat prin HCGMB nr. 269/21.12.2000.
- În temeiul prevederilor art. 45 alin. 2 lit. e, art. 36 alin. 2 lit. c și art. 36 alin. 5 lit. c din Legea administrației publice locale nr. 215/2001, republicată, se supune aprobării Consiliului General al Municipiului :

CONSILIUL GENERAL AL MUNICIPIULUI BUCUREȘTI
HOTĂRĂȘTE:

Art. 1: Se aprobă Planul Urbanistic Zonal " STR. NISIPARI NR. 13, SECTOR 1"- pentru o suprafață de teren S=196,71 mp teren proprietate persoane fizice.

- Conform PUG Municipiul București - Zona L1a – locuinte individuale și colective mici .
Indicatori urbanistici reglementati : POTmax =45%;CUTmax =1,3; Rmaxh=P+2E.

Conditii de construire aprobate :

INDICATORI URBANISTICI : POTmax =65%, CUTmax =2,5; Rmaxh=S+D+P+3E-4Eretras .

FUNȚIUNI : locuire.

Art. 2: Prezenta documentatie reprezinta regulament de urbanism si nu da dreptul la construire.

Art. 3 :Perioada de valabilitate a prezentei documentatii de urbanism este de 5(cinci) ani .

Aceasta hotarare a fost aprobata in Sedinta a Consiliului General al Municipiului Bucuresti din data de

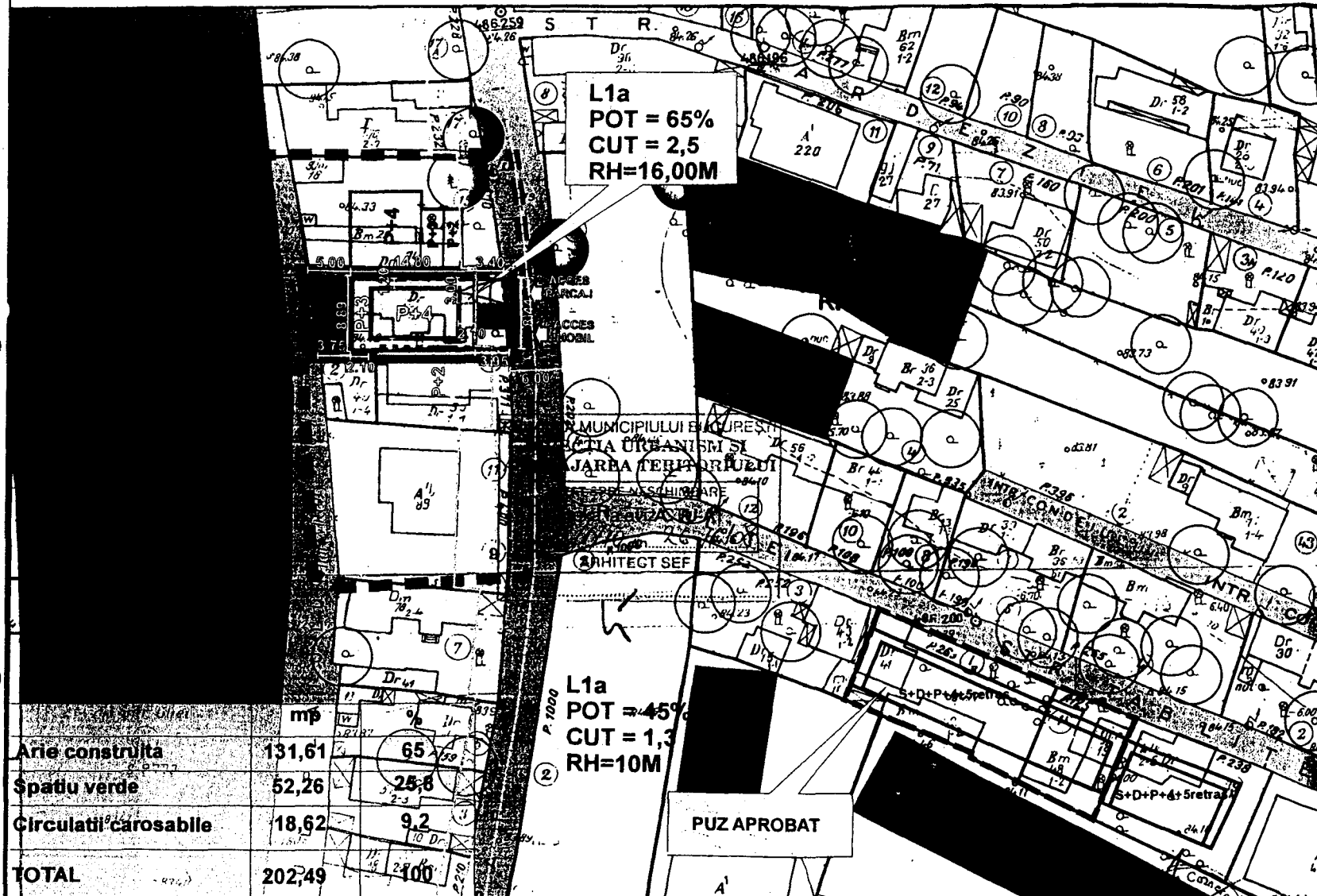
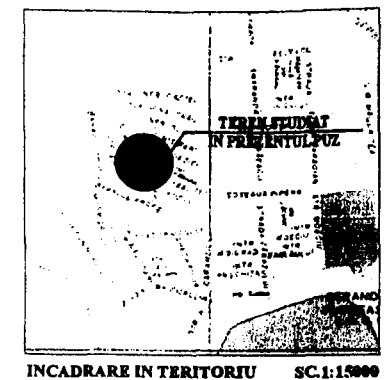
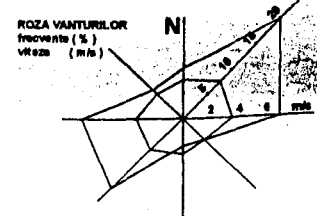
PREȘEDINTE DE ȘEDINȚĂ
București ,2009

Contrasemnează,

SECRETAR GENERAL AL MUNICIPIULUI BUCUREȘTI
TUDOR TOMA

PUZ STRADA NISIPARI, NR. 13, SECTOR 1, BUCURESTI

- IMOBIL LOCUINTE - D+P+3ET+4RETRAS



	mp	%
Arie construita	131,61	65
Spatiu verde	52,26	25,8
Circulatii carosabile	18,62	9,2
TOTAL	202,49	100

- ### LEGENDA
- LIMITA PUZ
 - LIMITA PUZ APROBAT
 - LIMITA TEREN STUDIAT
 - LIMITA PROPRIETATE
 - LOCUINTE INDIVIDUALE CU LOT
 - INDUSTRIE/DEPOZITE
 - VIE
 - CIRCULATII CAROSABILE
 - ARBORI
 - L1a** LOCUINTE INDIVIDUALE SI COLECTIVE MICI CU MAXIM P+2 NIVELURI SITUATE IN AFARA PERIMETRELOR DE PROTECTIE
 - SPATII VERZI AMENAJATE
 - EDIFICABIL PROPRIETAR PENTRU ZONA STUDIATA
 - EDIFICABIL DE PRINCIPAL
 - ALINIAMENT

BILANT TERITORIAL EXISTENT

SUPRAFATA TOTALA STUDIATA IN PUZ,
S teren = 202,49mp din care:
St - 117,49mp - proprietate privata Shakeri Nadir si Daniela
St - 85,00mp - proprietate particulara Francu Daniel si Ileana-Simona

BILANT TERITORIAL PROPUS
Suprafata totala teren studiat - St = 202,49mp
din care:
Suprafata construita la sol - SC = 131,61mp
Suprafata construita desfasurata - SCD = 726,85mp
POTmax = 65%
CUT max = 2,5
RMH = D+P+4E+5RETRAS
RH - 18,90m

Numar apartamente = 3
3 apartamente duplex - peste 100mp
Numar locuri de parcare necesare numarului de apartamente = 6

Dacomex trade

DIRECTOR	Arh. Dragos Mihail
SEF PROIECT	Arh. Dragos Mihail
PROIECTAT	Urb. Aurora Bancaru
DESENAT	Urb. Aurora Bancaru

DENUMIREA PROIECTULUI:
"PUZ STRADA NISIPARI, nr.13, SECTOR 1, BUCURESTI"
BENEFICIAR: SHAKERI NADER si DANIELA STR. SPLAVAL UNIBEL, NR.44, BL. 1015, SC. 2, ET. 7, AP. 63, SECTOR 1, BUCURESTI

SCARA: 1/500
DATA: 2007

TITLUL PLANSEI:
REGLEMENTARI URBANISTICE

PLANSĂ NR.: 2

PRIMAR GENERAL

Etaj: 1, cam. 101

tel.: 305 55 89; 305 55 90; 305 55 00 int. 1101

fax: 312 00 30

e-mail: primar@bucuresti-primaria.ro



S.M.C. cert. fiscal ISO 9001 : 2000



S.M.M. cert. fiscal: ISO14001 : 2004

Primăria Municipiului București

EXPUNERE DE MOTIVE privind aprobarea Planului Urbanistic Zonal STR. NISIPARI NR. 13, SECTOR 1

Legea nr. 453/2001, pentru modificarea și completarea Legii nr. 50/1991 privind autorizarea executării lucrărilor de construcții și unele măsuri pentru realizarea locuințelor stipulează obligația administrației publice locale de a elibera certificate de urbanism și autorizații de construire pe baza documentațiilor de urbanism și amenajarea teritoriului, aprobate după cum urmează :

- pentru terenuri amplasate în localități, pe baza planurilor urbanistice (PUZ, PUD) aprobate și a regulamentelor aferente acestora .

Conform PUG Municipiul București - Zona L1a – locuințe individuale și colective mici .
Indicatori urbanistici reglementați: POTmax =45%;CUTmax =1,3; Rmaxh=P+2E.

Funcțiuni avizate : locuire.

Indicatori urbanistici avizați: POTmax=65%, CUTmax=2,5;
RmaxH=S+D+P+3E – 4E retras

Planul Urbanistic Zonal, având avizul Comisiei Tehnice de Amenajarea Teritoriului și Urbanism – CTATU (fosta CTUAT)-PMB și alte avize solicitate conform prevederilor legale în vigoare, conform prevederilor art. 45- alin. 2-lit. e, art. 36-alin. 2-lit. c și art. 36-alin. 5-lit. c din Legea administrației publice locale nr. 215/2001, republicată, se supune dezbaterii Consiliului General al Municipiului București .

In scopul de mai sus, prezentam spre dezbateri alăturatul proiect de hotărâre .

PRIMAR GENERAL,

Prof. Dr. SORIN MIRCEA OPRESCU

**DIRECȚIA URBANISM ȘI
AMENAJAREA TERITORIULUI**

etaj: 2, cam. 203

tel.: 305 55 68; 305 55 00 int. 1203

fax: 305 55 68

e-mail: urbanism@bucuresti-primaria.ro



SMC certificat ISO 9001 : 2000



SMM certificat ISO 14001 : 2004

Primăria Municipiului București

Direcția Generală de Dezvoltare, Investiții și Planificare Urbană

RAPORT

privind aprobarea Planului Urbanistic Zonal STR. NISIPARI NR. 13, SECTOR 1

Legea nr. 453/2001, pentru modificarea și completarea Legii nr. 50/1991 privind autorizarea executării lucrărilor de construcții și unele măsuri pentru realizarea locuințelor stipulează obligația administrației publice locale de a elibera certificate de urbanism și autorizații de construire pe baza documentațiilor de urbanism și amenajarea teritoriului, aprobate după cum urmează :

- pentru terenuri amplasate în localități, pe baza planurilor urbanistice (PUZ, PUD) aprobate și a regulamentelor aferente acestora .

Conform PUG Municipiul București - Zona L1a – locuințe individuale și colective mici .

Indicatori urbanistici reglementați: POT_{max} =45%; CUT_{max} =1,3; R_{maxh}=P+2E.

Funcțiuni avizate : locuire.

Indicatori urbanistici avizați: POT_{max}=65%, CUT_{max}=2,5;

R_{maxH}=S+D+P+3E – 4E retras

Planul Urbanistic Zonal, având avizul Comisiei Tehnice de Amenajarea Teritoriului și Urbanism – CTATU (fosta CTUAT)-PMB și alte avize solicitate conform prevederilor legale în vigoare, conform prevederilor art. 45- alin. 2-lit. e, art. 36-alin. 2-lit. c și art. 36-alin. 5-lit. c din Legea administrației publice locale nr. 215/2001, republicată, se supune dezbaterii Consiliului General al Municipiului București .

Certificăm faptul că documentația prezentată spre dezbateri C.G.M.B. conține toate avizele solicitate prin Avizul de urbanism nr. 4/1/10/26.11.2008.

**Arhitect Șef al municipiului București,
Arh. Gheorghe Patrascu**



Primăria Municipiului București

Direcția Generală de Dezvoltare, Investiții și Planificare Urbană

B-dul Regina Elisabeta 47, sector 5, București, România
Tel.: 305 55 20; tel. centrală: 305 55 00 int. 1125; fax: 305 55 10
<http://www.bucuresti-primaria.ro>



SMC certificat ISO 9001 : 2000



SMM certificat ISO 14001 : 2004

Direcția Urbanism și Amenajarea Teritoriului

Nr. 780124/2008

AVIZ DE URBANISM nr. 4/10/26.11.2008 PUZ – STR. NISIPARI NR. 13, SECTOR 1

BENEFICIARI: D-NUL SHAKERI NADER si D-NA SHAKERI DANIELA
D-NA FRANCU ILEANA-SIMONA si D-NUL FRANCU DANIEL

ELABORATOR: SC DACOMEX TRADE SRL

SUPRAFAȚA STUDIATĂ prin PUZ: S=196,71 mp - proprietate persoane fizice.

AMPLASARE, DELIMITARE STUDIU: terenul este situat într-o zonă rezidențială din Nordul Municipiului București, delimitat de următoarele repere urbane – Soseaua Nordului – str. N. Caranfil, sector 1.

PREVEDERI PUG/PUZ APROBATE ANTERIOR: PUG Municipiul București – Zona L1a – locuinte individuale și colective mici cu maxim P+2 niveluri.

Indicatori urbanistici : POT max =45%;CUT max =1,3.

SE AVIZEAZĂ PLANUL URBANISTIC ZONAL, CONFIGURATIA EDIFICABILULUI ȘI INDICATORII URBANISTICI CONFORM PLANULUI DE REGLEMENTĂRI VIZAT SPRE NESCHIMBARE ȘI ANEXEI DE PE VERSO

FUNȚIUNI AVIZATE: locuire .

INDICATORI URBANISTICI AVIZAȚI: POT_{max} =65%; CUT_{max} =2,5; R_{maxH} =S+D+P+3E-4E retras.

CIRCULAȚII, ACCESE: parcare și gararea autovehiculelor și profilul transversal al circulațiilor propuse vor respecta Normele privind asigurarea numărului minim de locuri de parcare pentru noile construcții și amenajări autorizate pe teritoriul Municipiului București și a prospectelor necesare unei corecte funcționări a arterelor de circulație aprobate prin HCGMB nr. 66/2006.

ACORDURI, AVIZE NECESARE PENTRU APROBARE: aviz Comisia de coordonare rețele -PMB, aviz de mediu, aviz M.D.L.P.L., aviz Comisia Tehnică de Circulație - PMB, alte avize conform legislației în vigoare.

* Elaboratorul și beneficiarul documentației de urbanism răspund pentru exactitatea datelor și veridicitatea înscrisurilor cuprinse în documentația de urbanism ce a stat la baza emiterii avizului.

* La nivel de A.C. se vor respecta prevederile O.M.T.C.T. nr. 1730/21.09.2006.

Prezentul aviz modifică și completează prevederile documentațiilor de urbanism avizate anterior, este valabil 5 (cinci) ani și poate fi folosit numai după aprobarea documentației de urbanism.

Certificatul de urbanism se va elibera respectând datele tehnice solicitate prin acest aviz.

Șef serviciu,
ing. Ioana Balaurea

Referent,
ing. Victor Manea

ARHITECT ȘEF AL MUNICIPIULUI BUCUREȘTI
ARH. GHEORGHE PATRASCU



FPS-21-01/6

ANEXA LA AVIZUL DE URBANISM

- Se interzice ocuparea, rezervarea, închirierea locurilor de parcare sau orice altă formă de servitute în dauna domeniului public, reprezentat în principal de trotuare, străzi sau fâșii plantate.
- H max. reprezintă cota ultimului element construit sau instalat (de ex. chillere, copertine).
- Retragerile fata de limitele laterale si de fund de lot - reprezintă perimetrul maxim al construcțiilor inclusiv balcoane, terase, bowindowuri.
- POT - conform prevederilor Ordonantei de Guvern nr. 27/27.08.2008.
- CUT – conform prevederilor Ordonantei de Guvern nr. 27/27.08.2008.
- Etaj retras - se dimensionează la max. 60% din suprafața edificabilă cu condiția unor retrageri minime pe tot perimetrul de 2 m. cu excepția calcanelor precum și cu condiția alinierii la retragerea construcției vecine adiacente. Se interzice suplimentarea suprafețelor construite pentru realizarea etajelor tehnice sau a altor funcțiuni conexe în afara celor cuprinse în calculul CUT și Hmax.
- Se interzice mansardarea construcțiilor proiectate inițial cu acoperire în terasă, precum și modificarea pantelor acoperișurilor existente, în afara studiilor special avizate de CTUAT.
- Autorizarea întreprinderilor este permisă numai pe noile aliniamente stabilite prin PUZ.
- Nerespectarea condițiilor menționate mai sus atrage nulitatea absolută a avizului de urbanism.



România

**MINISTERUL DEZVOLTĂRII
REGIONALE ȘI LOCUINȚEI**
Direcția Generală Dezvoltare
Teritorială

Nr.3.443/DGDT/13.08.2009

București, bd. Dinicu Golescu nr. 38 , sector 1
Telefon/fax : 0372.114.521

Către,

SHAKERI NADER și SHAKERI DANIELA
Splaiul Unirii nr. 45, bl. M15, sc. 2, et. 7, ap. 62, sector 2, București

AVIZ nr. 51 / 2009

Denumire: „P.U.Z. – Locuințe - str. NISIPARI nr. 13” sector 1, București
Proiectant: S.C. DACOMEX TRADE S.R.L.
Beneficiar: SHAKERI NADER și SHAKERI DANIELA
FRÂNCU ILEANA-SIMONA și FRÂNCU DANIEL

Constatând că documentația a fost elaborată în conformitate cu prevederile:
Legii 350/2001 privind amenajarea teritoriului și urbanismul - cu modificările și
completările ulterioare,
Hotărârii Guvernului nr. 525/1996 privind aprobarea Regulamentului general de
urbanism,
Ordinului Ministerului Lucrărilor Publice și Amenajării Teritoriului nr. 91/1991 privind
procedura de autorizare și conținutul documentațiilor prevăzute de Legea 50/ 1991 cu
modificările ulterioare și normele metodologice de aplicare nr.1430/2005,
Ordinului comun M.L.P.T.L. nr. 6/ 2003 și MAP nr.139/2003

Ministerul Dezvoltării Regionale și Locuinței

emite următorul

AVIZ

„P.U.Z. – Locuințe - str. NISIPARI nr. 13” sector 1, București
cu condițiile pe verso

DIRECTOR GENERAL ADJUNCT

Anca Ileana GINAVAR

Înainte de aprobarea documentației de către Consiliul local, acesta are obligația de a verifica modul în care au fost
preluate în documentație condițiile impuse prin avize.

CONDIȚII :

1. Indicatori urbanistici:

- POT max. = 65 %, CUTmax.= 2,5 mp. ADC/mp teren,

Rmax.h = S + D + P + 3E + et. 4 retras. Etajul 4 se va retrage cu minim 2,0 m de la limitele edificabilului pe toate cele 4 laturi.

2.Circulațiile, accesele și parcările vor respecta prevederile H.C.G.M.B. nr.66/2006, iar gararea/parcarea se vor asigura exclusiv în incinta proprietății.

**DIRECȚIA GENERALĂ
DEZVOLTARE TERITORIALĂ**

SEF SERVICIU URBANISM

Adrian DAN



CONSILIER SUPERIOR

CASANDRA ROȘU





MINISTERUL MEDIULUI
AGENȚIA NAȚIONALĂ PENTRU PROTECȚIA MEDIULUI

AGENȚIA REGIONALĂ PENTRU PROTECȚIA MEDIULUI BUCUREȘTI

Nr. 585 / 40 / 06.03.2009

CATRE:

**D-NUL SHAKERI NADER SI D-NA SHAKERI DANIELA
D-NA FRANCU ILEANA-SIMONA SI D-NUL FRANCU DANIEL**
Bucuresti, sector 2, Spl. Unirii nr. 45, Bl. M15, Sc.2, Ap. 62

REFERITOR: Solicitare aviz de mediu pentru **PUZ – Locuinte** Str. Nisipari nr. 13, sector 1, Bucuresti

Ca urmare a notificarii adresate de **D-NUL SHAKERI NADER SI D-NA SHAKERI DANIELA D-NA FRANCU ILEANA-SIMONA SI D-NUL FRANCU DANIEL** cu sediul in Bucuresti, sector 2, Spl. Unirii nr. 45, Bl. M15, Sc.2, Ap. 62, inregistrata la A.R.P.M. Bucuresti cu nr. 585 / 40 /03.02.2009

in urma analizarii documentelor transmise si a verificarii,
in urma parcurgerii etapei de incadrare,

in baza HGR nr. 57/2009 privind organizarea si functionarea Ministerului Mediului si a OUG nr. 195/2005 privind protectia mediului, aprobata si modificata prin Legea nr. 265/2006, modificata si completata de OUG nr. 114/2007 si OUG nr. 164/2008, in conformitate cu HGR nr. 1076/2004 (art. 13), urmeaza ca **Planul Urbanistic Zonal – Locuinte** Str. Nisipari nr. 13, sector 1, Bucuresti, sa fie supus procedurii de adoptare fara aviz de mediu.

Planul Urbanistic Zonal prevede solutionarea si reglementarea din punct de vedere urbanistic a arealului in suprafata de 196,71 mp proprietate persoane fizice (conform Aviz de Urbanism nr. 4/1/10/26.11.2008 emis de Primaria Municipiului Bucuresti – Directia Generala de Dezvoltare, Investitii si Planificare Urbana).

Obiectivul lucrarii il constituie realizarea unui imobil locuinte cu regim maxim de inaltime S+D+P+3E-4E retras.

Obiectivul propus de prezentul PUZ se va realiza cu respectarea tuturor conditiilor impuse prin avizele tehnice de specialitate emise de institutiile competente, conform legii.


Suprafata de spatii verzi in procent de 28 % din suprafata terenului va fi amenajata si intretinuta, iar parcajele se vor amenaja conform PUG.

Se vor respecta prevederile P.U.G. referitoare la utilizari interzise.

Avand in vedere opiniile exprimate de membrii Comitetului Special Constituit in cadrul sedintei din data de 19.02.2009 si in absenta comentariilor din partea publicului ca urmare a celor 3 anunturi publice date de titular, **Planul Urbanistic Zonal – Locuinte** Str. Nisipari nr. 13, sector 1, Bucuresti, va fi supus procedurii de adoptare fara aviz de mediu.

Elaboratorul si beneficiarul documentatiei de urbanism raspund pentru exactitatea si veridicitatea datelor si inscrisurilor cuprinse in documentatia de urbanism ce a stat la baza emiterii prezentei.

DIRECTOR EXECUTIV,
Chim. Simona Mihaela Saceanu



SEF SERVICIU AUTORIZARE SI
CONTROLUL CONFORMARII,

Ing. Roxana Costache

INTOCMIT,

Ing. Roxana Costache



Primăria Municipiului București

Direcția Generală de Dezvoltare, Investiții și Planificare Urbană

B-dul Regina Elisabeta 47, sector 5, București, România
Tel.: 305 55 20; tel. centrală: 305 55 00 int. 1125; fax: 305 55 10
<http://www.bucuresti-primaria.ro>



SMC certificat ISO 9001 : 2000



SMM certificat ISO14001 : 2004

Direcția Urbanism și Amenajarea Teritoriului

Nr. 639996/ 17.07.2007

AVIZ DE PRECOORDONARE REȚELE

SHAKERI NADER și SHAKERI DANIELA cu domiciliul în București, splaiul Unirii nr. 45, prezintă pre avizare documentația de preordonare a P.U.Z. - ului - „STR. NISIPARI NR. 13 SECTOR 1”;

În conformitate cu Dispoziția Primarului General nr. 433/1996, ținând cont ca amplasamentul propus se află în zonă bine structurată,


- se avizează favorabil din punct de vedere al rețelelor edilitare documentația de urbanism menționată mai sus; cu condițiile:

- în vederea aprobării PUZ-ului, se va obține avizul CTUAT – PMB;
- se vor respecta memoriul și planul de reglementări din documentație.

Se anexează planul de reglementări.

ARHITECT ȘEF ADJUNCT AL
MUNICIPIULUI BUCUREȘTI

Arh. Liviu Dobre




COORDONATOR COMPARTIMENT,
COMPARTIMENTUL ECHIPARE
TEHNICO EDILITARA

Ing. Andrei Zaharescu

Întocmit:

Ing. Camelia Popa

FPS-21-02/6



Primăria Municipiului București

Direcția Generală Infrastructură și Servicii Publice

B-dul Regina Elisabeta 47, sector 5, București, România
Tel/fax: 305 55 35; tel.centrală : 305 55 00, int. 1252
<http://www.bucuresti-primaria.ro>



SMC certifica ISO 9001 : 2000



SMM certifica: ISO 14001 : 2004

DIRECȚIA TRANSPORTURI, DRUMURI ȘI SISTEMATIZAREA CIRCULAȚIEI

Nr. 10355 / 17.07.2007

Iul1208

639993

Către

DACOMEX TRADE S.R.L.

În ședința Comisiei Tehnice de Circulație din data de 12.07.2007 s-a dat acordul de principiu, din punct de vedere tehnic al circulației rutiere pentru documentația „P.U.Z. - Str Nisipari nr.13, sector 1”, conform planului anexat, cu condiția asigurării unui număr de locuri de parcare în incintă, în conformitate cu prevederile H.C.G.M.B. nr.66/2006.

Pentru avizul comisiei veți reveni la următoarea fază de proiectare.

DIRECTOR GENERAL
GHEORGHE ANDRIȘTE

