



Primăria Municipiului București

Secretar General

B-dul Regina Elisabeta 47, sector 5, București, România
Tel.: 305 55 80; tel.centrală: 305 55 00, int. 1255; fax:
<http://www.bucuresti-primaria.ro>



Directia Asistență Tehnică și Juridică a CGMB
Serviciul Transparență Decizională

ANUNȚ

În conformitate cu prevederile Legii nr. 52/2003 se aduce la cunoștință publică următoarele proiecte de acte normative:

1. Proiect de hotărâre privind aprobarea Planului Urbanistic Zonal – PUZ – Șos. Chitilei nr. 284-286, sector 1 (Modificare Puz – Șos Chitilei sector 1, aprobat cu HCL sector 1 nr.56/2005;
2. Proiect de hotărâre privind aprobarea Planului Urbanistic Zonal – PUZ – Valea Doftanei nr. 143-163, sector 6;
3. Proiect de hotărâre privind aprobarea Planului Urbanistic Zonal – PUZ – Str. Stoica Ludescu, nr. 61, sector 1;
4. Proiect de hotărâre privind aprobarea Planului Urbanistic Zonal – PUZ - Str. Heliului - Str. Biharia - Str. Cantonului, sector 1;
5. Proiect de hotărâre privind aprobarea Planului Urbanistic Zonal - PUZ – Str. Constantin Dobrogeanu Gherea nr. 83, sector 1;
6. Proiect de hotărâre privind aprobarea Planului Urbanistic Zonal – PUZ – Str. G.V. Bibescu nr. 12, sector 1;
7. Proiect de hotărâre privind aprobarea Planului Urbanistic Zonal - PUZ – Str. Anton Bacalbasa, nr. 20, sector 4;
8. Proiect de hotărâre privind aprobarea Planului Urbanistic Zonal - PUZ – Str. Sfânta Maria nr. 96, sector 1;
9. Proiect de hotărâre privind aprobarea Planului Urbanistic Zonal - PUZ – Str. Plaviei nr. 4A, sector 1;

Proiectele de acte normative, mai sus amintite, cu documentația de bază pot fi consultate:
- pe site-ul P.M.B. – www.pmb.ro
- la sediul PMB, B-dul Regina Elisabeta nr. 47, sector 5 (panou afișaj)
- la Centrul de Informare, B-dul Regina Elisabeta nr. 16, sector 5.

Proiectul de act normativ se poate obține, în copie, pe bază de cerere depusă la Centrul de Informare.

În conformitate cu prevederile art. 6, alin. 4 din Legea 52/2003 până la data de **20.06.2009** se pot trimite în scris, propuneri, sugestii, opinii cu valoare de recomandare privind proiectul de act normativ supus dezbaterii publice.

Propunerile, sugestiile, opiniile privind proiectul de act normativ se vor transmite:

- prin site-ul www.pmb.ro;
- prin poștă pe adresa P.M.B. – B-dul Regina Elisabeta nr. 47, sector 5 – Directia Asistență Tehnică și Juridică a C.G.M.B.;
- depuse la Centrul de Informare – P.M.B.;
- B-dul Regina Elisabeta nr. 16, sector 5.

Materialele transmise vor purta mențiunea:

„Recomandare la proiect de act normativ”

P.M.B.
București
Astăzi : 04.06.2008



Consiliul General al Municipiului București

HOTĂRÂRE privind aprobarea Planului Urbanistic Zonal **PUZ – STRADA ANTON BACALBAȘA NR. 20, SECTOR 4**

Având în vedere Expunerea de motive a Primarului General al Municipiului București și Raportul de specialitate al Direcției de Urbanism și Amenajarea Teritoriului;

Luând în considerare Raportul Comisiei de Urbanism și Amenajarea Teritoriului și Avizul Comisiei Juridice și de Disciplină din cadrul Consiliului General al Municipiului București;

Văzând avizele obținute de la :

- Comisia Tehnică de Urbanism și Amenajarea Teritoriului C.T.U.A.T. – D.U.A.T. a P.M.B. :
Aviz de urbanism nr. 4/ 1/ 3/ 04.02.2009;
- Agenția Regională pentru Protecția Mediului București:
Aviz nr. 654/ 45/ 09.03.2009;
- Comisia de coordonare lucrări edilitare a P.M.B. :
Aviz nr. 816969/ 27.03.2009;
- Comisia Tehnică de circulație :
Aviz nr. 18132/ 18.12.2007;
- Ministerul Dezvoltării Regionale și Locuinței :
Aviz nr. 75/ 2009;

Ținând seama de prevederile :

- Legii nr. 50/1991 privind autorizarea executării lucrărilor de construcții, cu modificările și completările ulterioare;
- Legii nr. 350 /2001 privind amenajarea teritoriului și urbanismul, cu modificările și completările ulterioare ;
- Hotărârii Guvernului nr. 525/1996 pentru aprobarea Regulamentului General de Urbanism, modificată și completată ;
- P.U.G. – Municipiul București aprobat prin H.C.G.M.B. nr. 269/21.12.2000.
- În temeiul prevederilor art. 36 alin. 2 lit. C și art. 45 alin. 2 lit. e din Legea administrației publice locale nr. 215/2001, republicată;

CONSILIUL GENERAL AL MUNICIPIULUI BUCUREȘTI
HOTĂRĂȘTE:

Art. 1: Se aprobă Planul Urbanistic Zonal “Str. Anton Bacalbașa nr. 20, sector 4” - pentru o suprafață de teren studiată $S = 199\text{mp}$. proprietate privată persoană fizică .

Condiții de construire aprobate :

Funcțiune avizată: locuințe colective

Indicatori urbanistici avizați: POTmax = 66%; CUTmax = 3,0; RmaxH = D+P+3E;

Art. 2: Prezenta documentație reprezintă regulament de urbanism și nu dă dreptul la construire.

Art. 3 : Perioada de valabilitate a prezentei documentații de urbanism este de 5(cinci) ani .

Această hotărâre a fost aprobată în ședința a Consiliului General al Municipiului București din data de

PREȘEDINTE DE ȘEDINȚĂ
București ,2009

Contrasemnează.

SECRETAR GENERAL AL MUNICIPIULUI BUCUREȘTI

TUDOR TOMA



Primăria Municipiului București

Direcția Generală de Dezvoltare, Investiții și Planificare Urbană

B-dul Regina Elisabeta 47, sector 5, București, România
Tel.: 305 55 20; tel. centrală: 305 55 00 int. 1125; fax: 305 55 10
<http://www.bucuresti-primaria.ro>



SMC certificat ISO 9001 : 2000



SMM certificat ISO 14001 : 2004

Direcția Urbanism și Amenajarea Teritoriului

Nr. 686840/2007

799131/21.01.2009

AVIZ DE URBANISM nr. 4/ 1/ 3/ 04.02.2009 PUZ – STR. ANTON BACALBAȘA NR. 20, SECTOR 4

BENEFICIAR: COPĂCEANU GHEORGHE

ELABORATOR: S.C. RF AMIS S.R.L.

SUPRAFAȚA STUDIATĂ prin PUZ: ST = 199,0 mp. proprietate privată a beneficiarului.

AMPLASARE, DELIMITARE STUDIU: Zona analizată și reglementată prin PUZ se află în partea de sud-est a municipiului București, în sectorul 4, între șos. Berceni și șos. Olteniței, la intersecția străzilor Anton Bacalbașa și Barza.

PREVEDERI PUG/PUZ APROBATE ANTERIOR: Conform PUG-MB aprobat cu HCGMB nr. 269/2000, amplasamentul se află în subzona L1a - locuințe individuale și colective mici cu maxim P+2 niveluri situate în afara perimetrelor de protecție.

Indicatori urbanistici reglementați: POT max = 45%; CUT max = 1,3, H max = 10m.

SE AVIZEAZĂ PLANUL URBANISTIC ZONAL, CONFIGURATIA EDIFICABILULUI ȘI INDICATORII URBANISTICI CONFORM PLANULUI DE REGLEMENTĂRI VIZAT SPRE NESCHIMBARE ȘI ANEXEI DE PE VERSO

FUNCȚIUNE AVIZATĂ: locuințe colective

INDICATORI URBANISTICI AVIZAȚI: POT max = 66%; CUT max = 3,0; RmaxH. D+P+3E.

CIRCULAȚII, ACCESE: Parcarea și gararea autovehiculelor, profilul transversal al circulațiilor propuse vor respecta „Normele privind asigurarea numărului minim de locuri de parcare pentru noile construcții și amenajări autorizate pe teritoriul Municipiului București și a prospectelor necesare unei corecte funcționări a arterelor de circulație” aprobate prin HCGMB nr. 66/2006.

ACORDURI, AVIZE NECESARE PENTRU APROBARE: aviz M.D.L.P.L., aviz de mediu, aviz Comisia de coordonare rețele - PMB, aviz Comisia Tehnică de Circulație - PMB, alte avize conform legislației în vigoare.

* Elaboratorul și beneficiarul documentației de urbanism răspund pentru exactitatea datelor și veridicitatea înscrisurilor cuprinse în documentația de urbanism ce a stat la baza emiterii avizului.

* La nivel de A.C. se vor respecta prevederile O.M.T.C.T. nr. 1730/21.09.2006.

Prezentul aviz modifică și completează prevederile documentațiilor de urbanism avizate anterior, este valabil 5 (cinci) ani și poate fi folosit numai după aprobarea documentației de urbanism.

Certificatul de urbanism se va elibera respectând datele tehnice solicitate prin acest aviz.

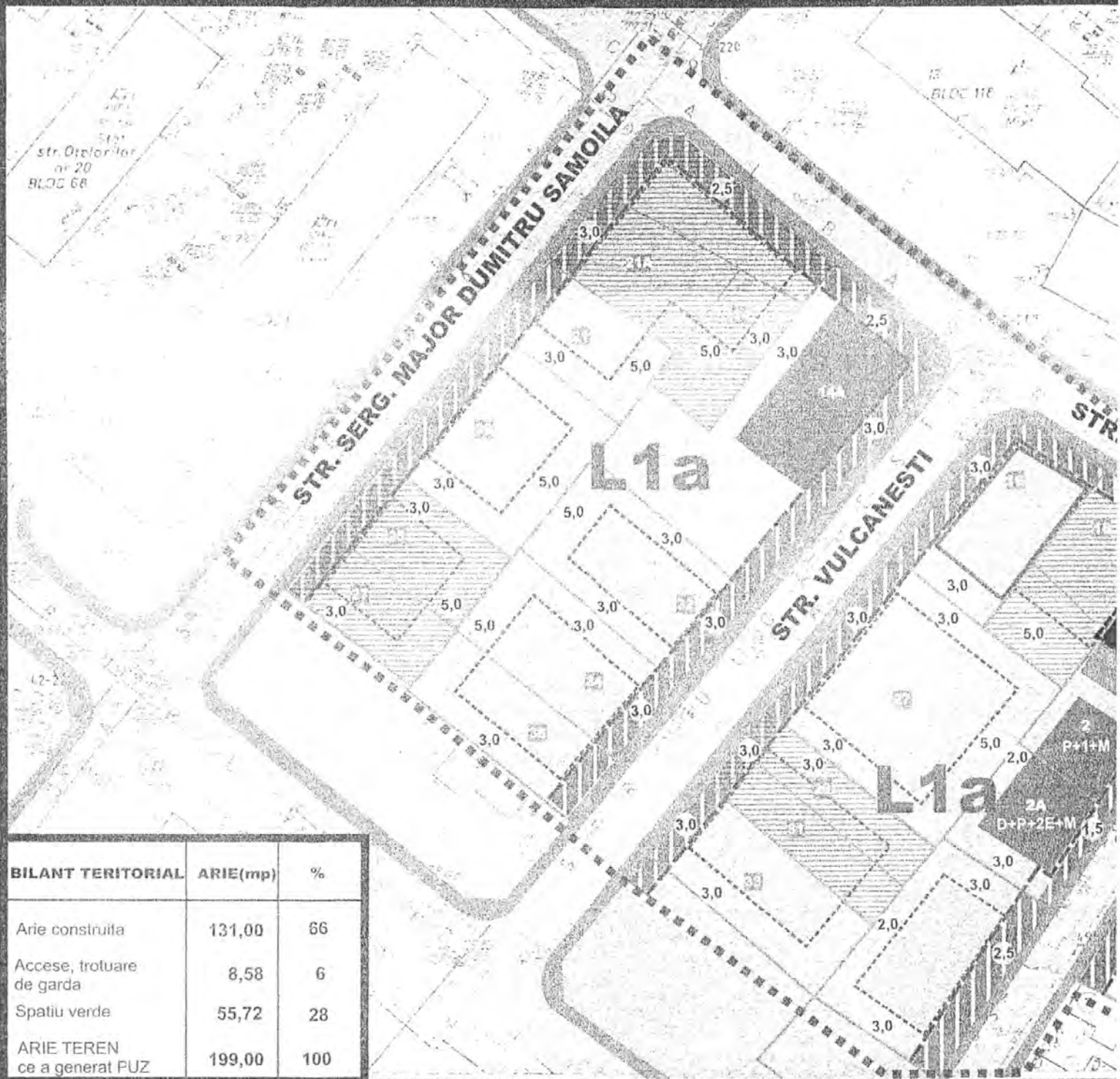
Șef serviciu,
ing. Ioana Balaurea

Referent,
Floriana Năstase

ARHITECT ȘEF AL MUNICIPIULUI BUCUREȘTI
ARH. GHEORGHE PĂTRAȘCU



FPS-21-01/6



**PLAN URBANISTIC ZONAL:
STR. BACALBASA (FOSTA RUNCU) NR
SECTOR 4, BUCURESTI**

PROPUNERE SI REGLEMENTARI URBANISTICE SC. 1/500




PRIMARIA MUNICIPIULUI BUCUREȘTI
DIRECȚIA URBANISM ȘI
AMENAJAREA TERITORIULUI

VIZAT SPRE NESCHIMBARE









Anexa la aviz CTU-AT

4/1/3 din 04.02.2009

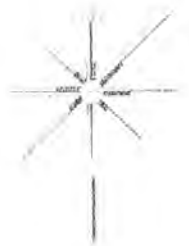
ARHITECT SEF

-  LIMITA PUZ STR. SOLDAT IONESCU FLOREA
-  LIMITA TERENULUI CARE A GENERAT PUZ
-  CLADIRI EXISTENTE AFLATE IN STARE FOARTE BUNA


CONSTRUCTII PROPUSE

-  PROPUNERE D+P+3E
-  LIMITE PARCELE
-  LIMITA RETRAGERE MINIMA OBLIGATORIE FATA DE LIMITELE DE PROPRIETATE
- 2,5
ORDIN DE MARIME IN METRI AL RETRAGERILOR MINIME OBLIGATORII FATA DE LIMITA DE PROPRIETATE
-  ARII EDIFICABILE PROPUSE
-  SPATII PROPUSE PENTRU A FI AMENAJATE CA SI GRADINI DE FATADA
-  ALINIERE OBLIGATORIE A CONSTRUCTIILOR LA STRADA
-  PARCELE CONSTRUIBILE PRIN ASOCIERE CU PARCELELE VECINE SAU PRIN COMASAREA ACESTORA
-  ACCES CAROSABIL
-  CIRCULATII CAROSABILE
-  CIRCULATII PIETONALE

INCADRAREA IN LOCALITATE A ZONEI STUDIATE



[Handwritten signature]



INDICATORI URBANISTICI PROPUSE

RH = D+P+3E
POT = max 66%
CUT = 3 ADC/STEREN
 IN CUT NU SUNT INCLUSE
 SPATIILE DE LA SUBSOL

PROIECTANT-SPECIALITATE



S.C. RF AMIS S.R.L.
J/38/421/20.03.1992

BENEFICIAR

FAM. COPACIAN (URSI GEORGHIE)

Proiect nr.

25/2007

Data PROIECT

01/07

Faza

UL 2008

STRADA ANTON BACALBASA NR. 20
SECTOR 4 BUCUREȘTI

P.L.Z.

Scara

DENUMIREA PLANȘII
REGLEMENTARI URBANISTICE

P.L.Z.

Șef Proiect: *Urb. Aurelia Hurluba*

Proiectant: *Urb. Aurelia Hurluba*

Desenator: *ARI-G. CIJANI*

NOTA: FARA SA SE ACCESeze DOCUMENTUL IN POATE FI REPRODUCUT SI SAU FOTOCOPIAT IN ADAMENASAMENI PARAFIRMA BAZA SI SE USURAT
 IN PART OF THE DOCUMENT CAN BE APPROVED AND/OR USED FOR ANOTHER APPLICATION WITH THE SAME TITLE AND DATE

PRIMAR GENERAL

Etaj: 1, cam. 101

tel.: 305 55 89; 305 55 90; 305 55 00 int. 1101

fax: 312 00 30

e-mail: primar@bucuresti-primaria.ro



Primăria Municipiului București

EXPUNERE DE MOTIVE privind aprobarea Planului Urbanistic Zonal PUZ – Strada Anton Bacalbașa nr. 20, sector 4

Legea nr. 453/2001, pentru modificarea și completarea Legii nr. 50/1991 privind autorizarea executării lucrărilor de construcții și unele măsuri pentru realizarea locuințelor stipulează obligația administrației publice locale de a elibera certificate de urbanism și autorizații de construire pe baza documentațiilor de urbanism și amenajarea teritoriului, aprobate după cum urmează :

- pentru terenuri amplasate în localitatea, pe baza planurilor urbanistice (PUZ, PUD) aprobate și a regulamentelor aferente acestora.

Amplasamentul care face obiectul documentației de urbanism PUZ – Str. Anton Bacalbașa nr. 20, se află în sectorul 4 al municipiului București, între șos. Berceni și șos. Olteniței, la intersecția străzilor Anton Bacalbașa și Barza.

Conform PUG-MB aprobat cu HCGMB nr. 269/2000, amplasamentul se află în subzona L1a - locuințe individuale și colective mici cu maxim P+2 niveluri situate în afara perimetrelor de protecție. Indicatori urbanistici reglementați: POT max =45%; CUT max = 1,3, H max = 10m.

Funcțiunea avizată: locuințe colective

Indicatori urbanistici avizați: POTmax = 66%; CUTmax = 3,0; RmaxH = D+P+3E.

Planul Urbanistic Zonal, având avizele Comisiei Tehnice de Urbanism (CTUAT -PMB), Comisiei de Urbanism și Amenajarea Teritoriului (CUAT - CGMB), și alte avize solicitate conform prevederilor legale în vigoare, conform prevederilor art. 45 alin. 2, lit. e, și art. 36 alin. 2, lit. c și art. 36 alin. 5, lit. c din Legea administrației publice locale nr. 215/2001 republicata, cu modificările și completările ulterioare, se supune dezbaterii Consiliului General al Municipiului .

In scopul de mai sus, prezentăm spre dezbateră alăturatul proiect de hotărâre .

PRIMAR GENERAL,

Prof. dr. Sorin Mircea OPRESCU

PRIMĂRIA MUNICIPIULUI BUCUREȘTI
Direcția Generală de Dezvoltare, Investiții și Planificare Urbană

Direcția Urbanism și Amenajarea Teritoriului

RAPORT
privind aprobarea Planului Urbanistic Zonal

PUZ – Strada Anton Bacalbașa nr. 20, sector 4

Legea nr. 50/1991, republicată, cu modificările și completările ulterioare, privind autorizarea executării lucrărilor de construcții și unele măsuri pentru realizarea locuințelor stipulează obligația administrației publice locale de a elibera certificate de urbanism și autorizații de construire pe baza documentațiilor de urbanism și amenajarea teritoriului, aprobate după cum urmează :

- pentru terenuri amplasate în localități, pe baza planurilor urbanistice (PUZ, PUD) aprobate și a regulamentelor aferente acestora.

Amplasamentul care face obiectul documentației de urbanism PUZ – Str. Anton Bacalbașa nr. 20, se află în sectorul 4 al municipiului București, între șos. Berceni și șos. Olteniței, la intersecția străzilor Anton Bacalbașa și Barza.

Conform PUG-MB aprobat cu HCGMB nr. 269/2000, amplasamentul se află în subzona L1a - locuințe individuale și colective mici cu maxim P+2 niveluri situate în afara perimetrelor de protecție.

Indicatori urbanistici reglementați: POT max =45%; CUT max = 1,3, H max = 10m.

Funcțiunea avizată: locuințe colective

Indicatori urbanistici avizați: POTmax = 66%; CUTmax = 3,0; RmaxH = D+P+3E.

Planul Urbanistic Zonal, având avizele Comisiei Tehnice de Urbanism (CTUAT-PMB), Comisiei de Urbanism și Amenajarea Teritoriului (CUAT-CGMB), și alte avize solicitate conform prevederilor legale în vigoare, conform prevederilor art. 45 alin. 2, lit. e, și art. 36 alin. 2, lit. c și art. 36 alin. 5, lit. c din Legea administrației publice locale nr. 215/2001 republicată, se supune dezbaterii Consiliului General al Municipiului .

Certificăm că documentația prezentată spre dezbateră conține toate avizele solicitate prin avizul CTUAT nr. 32/ 2/ 20/ 18.12.2006.

În scopul de mai sus, prezentăm spre dezbateră alăturatul proiect de hotărâre .

ARHITECT SEF AL MUNICIPIULUI BUCUREȘTI,
ARH. GHEORGHE PATRAȘCU





România

**MINISTERUL DEZVOLTĂRII
REGIONALE ȘI LOCUINȚEI
Direcția Generală Dezvoltare
Teritorială**

Nr.8.431/DGDT/16.03.2009

București, bd. Dinicu Golescu nr. 38 , sector 1
Telefon/fax : 0372.114.521

Către,

COPĂCEANU GHEORGHE

Str. Alexandru Ioan Cuza nr. 21, orașul Fundulea, județul Călărași

AVIZ nr. 75 / 2009

Denumire: „P.U.Z. – Locuințe colective - str. ANTON BACALBAȘA nr. 20” sector 4,
București

Proiectant: S.C. RF AMIS S.R.L.

Beneficiar: COPĂCEANU GHEORGHE

Constatând că documentația a fost elaborată în conformitate cu prevederile:
Legii 350/2001 privind amenajarea teritoriului și urbanismul - cu modificările și
completările ulterioare,

Hotărârii Guvernului nr. 525/1996 privind aprobarea Regulamentului general de
urbanism,

Ordinului Ministerului Lucrărilor Publice și Amenajării Teritoriului nr. 91/1991 privind
procedura de autorizare și conținutul documentațiilor prevăzute de Legea 50/ 1991 cu
modificările ulterioare și normele metodologice de aplicare nr.1430/2005,

Ordinului comun M.L.P.T.L. nr. 6/ 2003 și MAP nr.139/2003

Ministerul Dezvoltării Regionale și Locuinței

emite următorul

AVIZ

„P.U.Z. – Locuințe colective - str. ANTON BACALBAȘA nr. 20” sector 4, București
cu condițiile pe verso

DIRECTOR GENERAL

Anca Ileana GINAVAR



Înainte de aprobarea documentației de către Consiliul local, acesta are obligația de a verifica modul în care au fost
preluate în documentație condițiile impuse prin avize.

CONDIȚII :


1. Indicatori urbanistici:

- POT max. = 66 %, CUTmax.= 3 mp. ADC/mp teren,
- Rmax.h = D + P + 3E

2. Circulațiile, accesele și parcățile vor respecta prevederile H.C.G.M.B. nr.66/2006, iar gararea/parcarea se vor asigura exclusiv în incinta proprietății.

**DIRECȚIA GENERALĂ
DEZVOLTARE TERITORIALĂ**

CONSILIER SUPERIOR
CASANDRA ROȘU





MINISTERUL MEDIULUI
AGENȚIA NAȚIONALĂ PENTRU PROTECȚIA MEDIULUI

AGENȚIA REGIONALĂ PENTRU PROTECȚIA MEDIULUI BUCUREȘTI

Nr. 654/45/09.03.2009

CATRE:

S.C. RF AMIS S.R.L.

jud. Valcea, Ramnicu-Valcea, Str. Stirbei Voda, nr. 7, bl. P1, sc. B, ap.3

REFERITOR: Emitere aviz de mediu pentru **PUZ – Imobil locuinte – D+P+2E+M, str. Anton Bacalbasa, nr. 20, sector 4, Bucuresti**

Ca urmare a notificarii adresate de **S.C. RF AMIS S.R.L.** cu sediul in **Str. Stirbei Voda, nr. 7, bl. P1, sc. B, ap.3, Ramnicu-Valcea, Valcea** in urma analizarii documentelor transmise si a verificarii, in urma parcurgerii etapei de incadrare, in baza H.G.R. nr. 57/2009 privind organizarea si functionarea Ministerului Mediului si a O.U.G. nr. 195/2005 privind protectia mediului aprobata si modificata prin Legea nr. 265/2006, modificata si completata prin O.U.G. nr. 114/2007 si O.U.G. nr. 164/2008, in conformitate cu H.G.R. nr. 1076/2004 (art. 13), urmeaza ca **PUZ – Imobil locuinte – D+P+2E+M, str. Anton Bacalbasa, nr. 20, sector 4, Bucuresti** sa fie supus procedurii de adoptare fara aviz de mediu.

Planul Urbanistic Zonal prevede solutionarea si reglementarea din punct de vedere urbanistic a arealului in suprafata de 199 m² proprietate persoana particulara (conform Certificatului de urbanism nr. 1900/67526/01.10.2008 emis de Primaria Sector 4).

in urmatoarele conditii:

Obiectivul lucrarii il constituie realizarea de locuinte colective **D+P+2E+M**.

Obiectivul propus de prezentul PUZ se va realiza cu respectarea tuturor conditiilor impuse prin avizele tehnice de specialitate emise de institutiile competente, conform legii.

Suprafata de spatii verzi de 30% din suprafata de teren va fi amenajata si intretinuta.

Se vor respecta prevederile P.U.G. referitoare la utilizari interzise.

Avand in vedere opiniile exprimate de membrii Comitetului Special Constituit in cadrul sedintei din data de 26.02.2009 si in absenta comentariilor din partea publicului ca urmare a celor 3 anunturi publice date de titular, **PUZ – Imobil locuinte – D+P+2E+M, str. Anton Bacalbasa, nr. 20, sector 4, Bucuresti**, va fi supus procedurii de adoptare fara aviz de mediu.

Elaboratorul si beneficiarul documentatiei de urbanism raspund pentru exactitatea si veridicitatea datelor si inscrisurilor cuprinse in documentatia de urbanism ce a stat la baza emiterii prezentei.

DIRECTOR EXECUTIV,
Chim. Simona Mihaela Saceanu



SEF SERVICIU AUTORIZARE SI
CONTROLUL CONFORMARII,
Ing. Roxana Costache

INTOCMIT,
Ing. Elena Garban



Primăria Municipiului București

Direcția Generală de Dezvoltare, Investiții și Planificare Urbană

B-dul Regina Elisabeta 47, sector 5, București, România
Tel.: 305 55 88; tel. centrală: 305 55 00 int. 1134; fax: 305 55 88
<http://www.bucuresti-primaria.ro>



SMC certificat ISO 9001:2000



SMC certificat ISO 14001:2004

Direcția Urbanism și Amenajarea Teritoriului

COMISIA DE COORDONARE
Nr. 816969/27.03.2009

AVIZUL COMISIEI DE COORDONARE

FAZA DOCUMENTAȚII DE URBANISM

Din P.V. nr. 12/ 27.03.2009 al sedinței

Comisiei de Coordonare a P.M.B.

Nr. 13. COPACEANU GHEORGHE cu sediul/domiciliul în Calarasi, str. Alexandru Ioan Cuza nr. 21- oras Fundulea prezintă spre avizare documentația de precoordonare a P.U.Z. - ului „STR. ANTON BACALBASA NR. 20 SECTOR 4, BUCUREȘTI”, împreună cu avizele scrise ale întreprinderilor edilitare. În conformitate cu Dispoziția Primarului General nr. 433/1996, se avizează favorabil din punct de vedere al rețelelor edilitare planul de precoordonare menționat mai sus cu condițiile:

- edificabilul, inclusiv subsolul, se vor amplasa la o distanță de minim 3.00 m față de peretele vertical al tetelei de termoficare existentă în zonă;
- se vor respecta condițiile impuse prin avizele anexa la documentație;
- se va respecta planul de precoordonare anexat avizului.

PREȘEDINTE - COMISIE,

ALEXANDRU DUMITRU RADU



ARHITECT ȘEF AL
MUNICIPIULUI BUCUREȘTI
GHEORGHE PĂTRAȘCU

SECRETAR - COMISIE,

ing. ec. DRUMEN CONSTANTIN

REPREZENTANT
DUAT-COMISIE,

ing. ANDREI ZĂHARESCU

FPS-2.3.2.6-02/1



Primăria Municipiului București

Direcția Generală Infrastructură și Servicii Publice

B-dul Regina Elisabeta 47, sector 5, București, România
Tel : 305 55 35 ; Fax : 305 55 72; tel.centrală : 305 55 00, int. 1150
<http://www.bucuresti-primaria.ro>



SVC certifiat ISO 9001 : 2009



SVM certifiat ISO 14001 : 2004

DIRECȚIA TRANSPORTURI, DRUMURI ȘI SISTEMATIZAREA CIRCULAȚIEI

Nr. 18132 / 18.12.2007

686839

Dec1349

Către

D-L COPĂCEANU GHEORGHE

În ședința Comisiei Tehnice de Circulație din data de 13.12.2007 s-a dat acordul de principiu, din punct de vedere tehnic al circulației rutiere și pietonale, pentru documentația „Construire imobil situat pe str. Anton Bacalbașa nr.20, sector 4”, conform planului anexat, cu asigurarea unui număr de locuri de parcare în incintă, în conformitate cu H.C.G.M.B. nr.66/2006 .

Pentru avizul comisiei veți reveni la următoarea fază de proiectare, faza P.A.C.



DIRECTOR EXECUTIV
DANIEL PATENTAȘU