



PRIMAR GENERAL

Etaj: 2, cam. 102

tel: 305 55 89; 305 55 90; 305 55 00 Int. 1101

fax: 312 00 30

e-mail: primar@bucuresti-primaria.ro



Primăria Municipiului București

EXPUNERE DE MOTIVE

privind aprobarea Planului Urbanistic Zonal

PUZ – str. TRAIAN VASILE nr.78 , sector 1

Legea nr. 453 / 2001, pentru modificarea si completarea Legii nr. 50/1991 privind autorizarea executarii lucrarilor de constructii si unele masuri pentru realizarea locuintelor , stipuleaza obligatia administratiei publice locale de a elibera certificate de urbanism si autorizatii de construire pe baza documentatiilor de urbanism si amenajarea teritoriului, aprobate dupa cum urmeaza :


-pentru terenuri amplasate in localitati, pe baza planurilor urbanistice (PUZ, PUD) aprobate si a regulamentelor aferente acestora .



La initiativa unui investitor privat , pe un teren proprietate – S 373,56 mp - situat in arealul delimitat Complexul Expozitional Romexpo – bd. I. Mihalache – Piata Chibrit – Piata Presei Libere , s-a elaborat prezenta documentatie de urbanism care stabileste parametrii urbanistici in scopul construirii unei locuinte colective cu max.P+3-4E, POTmax=56,5%, CUTmax=2,5, Hmax16 m.

- Planul Urbanistic Zonal avand avizul Comisiei Tehnice de Urbanism si Amenajarea Teritoriului (CTUAT)- DUAT, conform prevederilor art. 45 alin. (2) , lit.e) si art.36 alin.(2) lit. c) si art. 36 alin. (5) lit.c) din Legea administratiei publice locale nr. 215/2001, republicata, cu modificarile si completarile ulterioare , se supune aprobarii Consiliului General al municipiului Bucuresti .


PRIMAR GENERAL,

ADRIEAN VIDVANU





Primăria Municipiului București



RAPORT

privind aprobarea Planului Urbanistic Zonal

PUZ – str. TRAIAN VASILE nr.78 , sector 1

Legea nr. 453 / 2001, pentru modificarea si completarea Legii nr. 50/1991 privind autorizarea executarii lucrarilor de constructii si unele masuri pentru realizarea locuintelor , stipuleaza obligatia administratiei publice locale de a elibera certificate de urbanism si autorizatii de construire pe baza documentatiilor de urbanism si amenajarea teritoriului, aprobate dupa cum urmeaza :

-pentru terenuri amplasate in localitati, pe baza planurilor urbanistice (PUZ, PUD) aprobate si a regulamentelor aferente acestora .

La initiativa unui investitor privat , pe un teren proprietate – S 373,56 mp - situat in arealul delimitat Complexul Expozitional Romexpo – bd. I. Mihalache – Piata Chibrit – Piata Presei Libere , s-a elaborat prezenta documentatie de urbanism care stabileste parametrii urbanistici in scopul construirii unei locuinte colective cu max.P+3-4E, POTmax=56,5%, CUTmax=2,5, Hmax16 m.

- Planul Urbanistic Zonal avand avizul Comisiei Tehnice de Urbanism si Amenajarea Teritoriului (CTUAT)- DUAT, conform prevederilor art. 45 alin. (2) , lit.e) si art.36 alin.(2) lit. c) si art. 36 alin. (5) lit.c) din Legea administratiei publice locale nr. 215/2001, republicata, cu modificarile si completarile ulterioare , se supune aprobarii Consiliului General al municipiului Bucuresti .

Arhitect sef al municipiului Bucuresti,

Arh. Adrian Bold





Consiliul General al Municipiului București

HOTĂRÂRE

Nr. ___ din ___

privind aprobarea Planului Urbanistic Zonal-str.TRAIAN VASILE nr. 78 ,
Sector 1

Avand în vedere Expunerea de motive a Primarului General și Raportul Direcției de Urbanism și Amenajarea Teritoriului ;

Luand în considerare raportul Comisiei de Urbanism și Amenajarea Teritoriului și avizul Comisiei Juridice și de Disciplina din cadrul Consiliului General al municipiului București ;

- Vazand avizele emise de :
- Comisia Tehnică de Urbanism și Amenajarea Teritoriului CTUAT - DUAT a PMB – aviz de urbanism nr.32/2/17/15.12.2006
- Ministerul Transporturilor, Construcțiilor și Turismului – aviz nr.107/29.01.2007
- Agenția regională pentru protecția mediului București – aviz nr.323/13/26.02.2007
- Comisia de coordonare a PMB- aviz nr.584179/05.12.2006
- Comisia de circulație – aviz nr.1395/SSCATU/23.03.2006

Ținând seama de prevederile :

- Legii nr. 50/1991 privind autorizarea executării lucrărilor de construcții, cu modificările și completările ulterioare;
 - Legii nr. 350 /2001 privind amenajarea teritoriului și urbanismul , cu modificările și completările ulterioare ;
 - Ordinului MTCT nr.22/2007 privind unele măsuri speciale pentru avizarea și aprobarea documentațiilor de urbanism în municipiul București ;
 - Hotărârii Guvernului nr. 525/1996 pentru aprobarea Regulamentului General de Urbanism, modificată și completată ;
- PUG – Municipiul București aprobat prin HCGMB nr. 269/21.12.2000.
- În temeiul prevederilor art. 45 alin. (2), lit.e) și art.36 alin.(2) lit. c) și art. 36 alin. (5) lit.c) din Legea administrației publice locale nr. 215/2001 republicată , cu modificările și completările ulterioare ;

CONSILIUL GENERAL AL MUNICIPIULUI BUCUREȘTI

HOTĂRĂȘTE:


- Art. 1:** Se aprobă Planul Urbanistic Zonal – str.TRAIAN VASILE nr.78, sector 1 pentru o suprafața studiată de cca.700 mp din care suprafața terenului care a generat documentația S= 373,56 mp proprietate persoană fizică ;
Incastrare în PUG: subzona L2a – subzona locuințelor individuale și colective mici cu max P+2E ; POTmax= 45%, CUTmax= 1,3 .
Condiții de construire aprobate : locuințe ; POTmax= 56,5 %, CUTmax=2,5, Rmaxh = P+3-4E , Hmax=16 m.
- Art. 2:** Prezenta documentație reprezintă regulamentul de urbanism și nu dă dreptul la construire.
- Art. 3 :**Se abrogă toate prevederile contrare cuprinse în proiectele urbanistice anterior aprobate.
- Art. 4 :**Perioada de valabilitate a prezentei documentații de urbanism este de 5(cinci) ani .

PRESEDINTE DE SEDINTA
Bucuresti ,2007

Contrasemneaza,

SECRETAR GENERAL AL MUNICIPIULUI BUCURESTI

TUDOR TOMA



Primăria Municipiului București

571107/06.10.2006

AVIZ DE URBANISM nr. 32/ 2 // 15.12.2006 PUZ – Str. TRAIAN VASILE nr.78, sector 1

Beneficiar – dl. SPIREA ANDREI RADU STEFAN **Proiectant** – BIA – arh. ANTONELA ROSU
**Suprafata studiată prin PUZ – S= 700 mp din care teren care a generat documentatia
S = 373,56 mp – proprietate persoana fizica;**

Amplasare, delimitare studiu

Zona in care este cuprins terenul studiat prin PUZ se afla in partea de nord a municipiului , delimitata de urmatoarele repere urbane importante :Complexul expozitional Romexpo – bd. I. Mihalache – Pta. Chibrit - Pta . Presei Libere . In conformitate cu prevederile PUG – MB terenul este incadrat in subzona functionala L2a ,POTmax=45% , CUTmax=1,3 , P+2^E .

Se avizeaza: Planul Urbanistic Zonal –conform plan de reglementari vizat spre neschimbare. Functiunea avizata – locuinte.

Retrageri edificabil : cuplat la calcanul imobilului de la nr. 80 ; retras 4,5 m de la aliniament ; cuplat la calcanul imobilului de la nr. 76 ; retras 6,5 m fata de limita posterioara a parcelei .

Indicatori urbanistici : POTmax=56,5 % , CUTmax=2,5,Rmaxh= P+3 -4^E , Hmax = 16m.

Circulatii,accese : parcare , gararea se vor asigura in incinta proprie cu respectarea normelor privind asigurarea numarului minim de locuri de parcare pentru noile constructii si amenajari autorizate pe teritoriul Municipiului Bucuresti, aprobate cu HCGMB nr. 66/6.04.2006.

Acorduri, avize necesare pentru aprobare:

- aviz de precoordonare retele, avizul Comisiei Tehnice de Circulatie, aviz MTCT,aviz de mediu ,alte avize conform legislatiei in vigoare.

Prezenteul aviz modifica si completeaza prevederile documentatiilor de urbanism avizate anterior.Prezenteul aviz este valabil 5 (cinci) ani si poate fi folosit numai dupa aprobarea documentatiei de urbanism. Certificatul de urbanism se va elibera respectand datele tehnice solicitate prin acest aviz.

Sef serviciu
Ing .Ioana Balaurea

ARHITECT SEF AL MUNICIPIULUI BUCURESTI
Arh . ADRIAN BOLD

FPS-21-01/6

Comisia Tehnica de Urbanism si Amenajarea Teritoriului: arh.Doina Cristea, arh. Alexandru Beldiman, arh. Dan Marin. arh. Constantin. arh. Dorin Stefan, arh. Viorel Hurduc



RMC certifica ISO 9001 - 2000



SMM certifica ISO 14001 - 2004

Primăria Municipiului București

571107/06.10.2006

AVIZ DE URBANISM nr. 32/ 2 / 15.12.2006 PUZ – Str. TRAIAN VASILE nr.78, sector 1

Beneficiar – dl. SPIREA ANDREI RADU STEFAN **Proiectant** – BIA – arh. ANTONELA ROSU
**Suprafata studiata prin PUZ – S= 700 mp din care teren care a generat documentatia
S = 373,56 mp – proprietate persoana fizica;**

Amplasare, delimitare studiu

Zona in care este cuprins terenul studiat prin PUZ se afla in partea de nord a municipiului , delimitata de urmatoarele repere urbane importante :Complexul expozitional Romexpo – bd. I. Mihalache – Pta. Chibrit - Pta . Presei Libere . In conformitate cu prevederile PUG – MB terenul este incadrat in subzona functionala L2a ,POTmax=45% , CUTmax=1,3 , P+2^E .

Se avizeaza: Planul Urbanistic Zonal –conform plan de reglementari vizat spre neschimbare. Functiunea avizata – locuinte.

Retrageri edificabil : cuplat la calcanul imobilului de la nr. 80 ; retras 4,5 m de la aliniament ; cuplat la calcanul imobilului de la nr. 76 ; retras 6,5 m fata de limita posterioara a parcelei .

Indicatori urbanistici : POTmax=56,5 % , CUTmax=2,5,Rmaxh= P+3 -4^E , Hmax = 16m.

Circulatii,accese : parcare , gararea se vor asigura in incinta proprie cu respectarea normelor privind asigurarea numarului minim de locuri de parcare pentru noile constructii si amenajari autorizate pe teritoriul Municipiului Bucuresti, aprobate cu HCGMB nr. 66/6.04.2006.

Acorduri, avize necesare pentru aprobare:

- aviz de precoordonare retele, avizul Comisiei Tehnice de Circulatie, aviz MTCT,aviz de mediu ,alte avize conform legislatiei in vigoare.

Prezentul aviz modifica si completeaza prevederile documentatiilor de urbanism avizate anterior.Prezentul aviz este valabil 5 (cinci) ani si poate fi folosit numai dupa aprobarea documentatiei de urbanism. Certificatul de urbanism se va elibera respectand datele tehnice solicitate prin acest aviz.

Sef serviciu
Ing. Ioana Balaurea

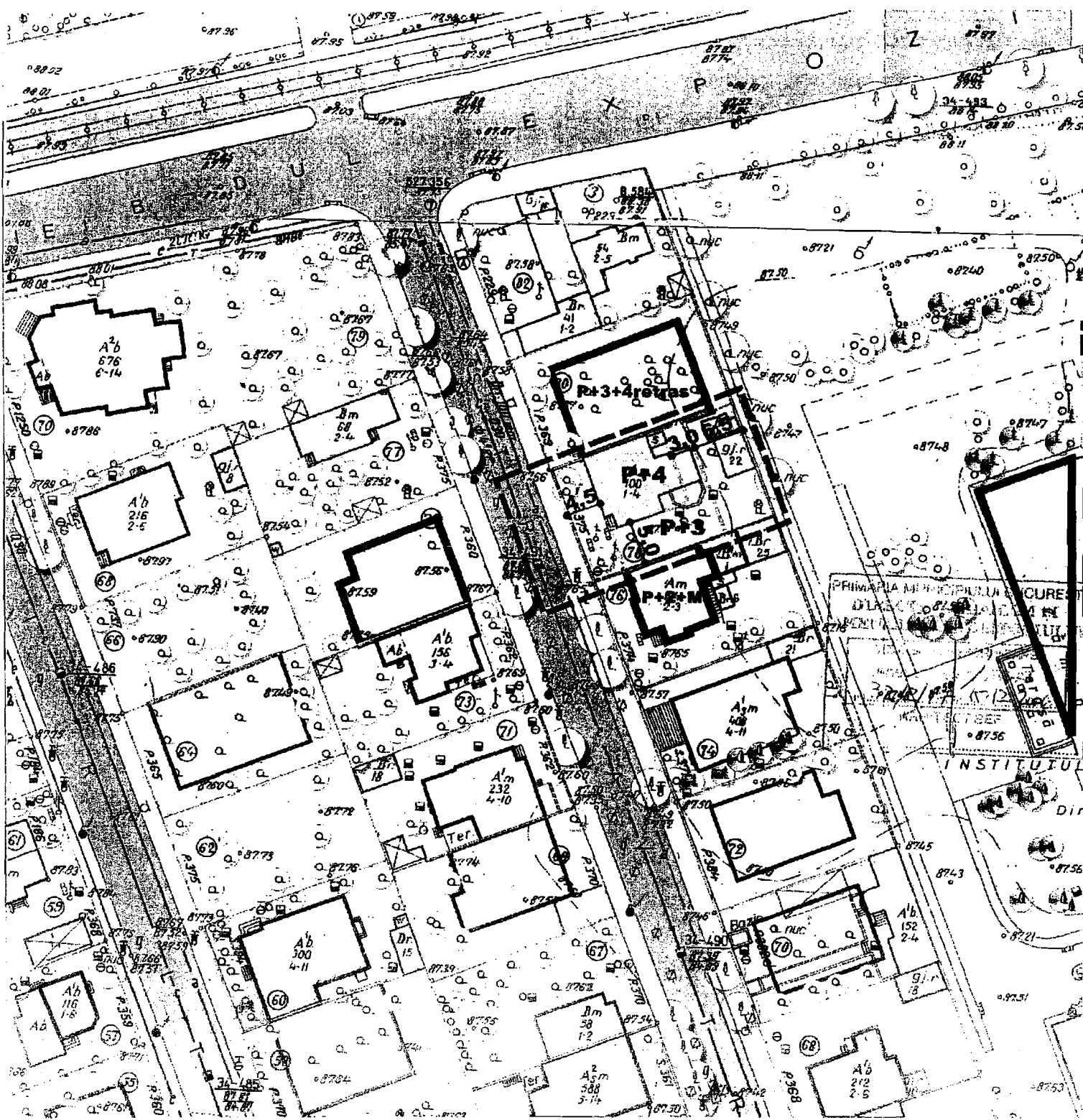
ARHITECT SEF AL MUNICIPIULUI BUCURESTI
Arh . ADRIAN BOLD








FPS-21-01/6

Comisia Tehnica de Urbanism si Amenajarea Teritoriului: arh.Doina Cristea, arh. Alexandru Beldiman, arh. Dan Marin, arh. Constantin, arh. Dorin Stefan, arh. Viorel Hurduc

PUZ - STRADA AVIATOR TRAIAN VASILE NR. 78 SECTOR 1, BUCURESTI

PROPUNERE REGLEMENTARI SC. 1/500



-  LIMITA PUZ
-  LIMITE PARCELE
-  LIMITA EDIFICABILULUI PROPUȘ
-  CLADIRI EXISTENTE MENTINUTE
-  VEGETATIE DE TALIE MARE, MICA
-  TROTUARE
-  CAROSABIL

Steren=360mp
P.O.T.=56,5%
C.U.T.=2,5



ANTONELA ROSU
BIROU INDIVIDUAL DE
ARHITECTURA
T.N.A. 1469

SEF PROIECT
ARH. A. ROSU
PROIECT
ARH. R. VONCU
DESEINAT
ARH. A. FLOREA DALIMON

TITLUL PROIECTULUI
PUZ - STRADA AVIATOR TRAIAN VASILE
NR. 78 - SECTOR 1, BUCURESTI

TITLUL PLANSEI:
PROPUNERE REGLEMENTARI

PROIECT
NR. 10/2004








SCARA
1/500
PLANS
NR. 6

SEPTEMBRIE 2004

PUZ - STRADA AVIATOR TRAIAN VASILE NR. 78 SECTOR 1, BUCURESTI

PROPUNERE REGLEMENTARI SC. 1/500



-  LIMITA PUZ
-  LIMITE PARCELE
-  LIMITA EDIFICABILULUI PROPUZ
-  CLADIRI EXISTENTE MENTINUTE
-  VEGETATIE DE TALIE MARE, MICA
-  TROTUARE
-  CAROSABIL

Stora=360mp
P.O.T.=56,5%
C.U.T.=2,5



ANTONELA ROSU
BROU INDIVIDUAL DE
ARHITECTURA
C.N.A. 1469

SEF PROIECT
ARH. A. ROSU
INGINIER
ARH. P. STANCU
DESENAT
ARH. A. FLORINA CALIMON

TITLUL PROIECTULUI
PUZ - STRADA AVIATOR TRAIAN VASILE
N.R. 78 - SECTOR 1, BUCURESTI

PROIECT
NR. 10/200

TITLUL PLAN-SEI
PROPUNERE REGLEMENTARI

SCARA
1:500

PLANISA
NR. 5

SEPTEMBRIE 2006



România

**MINISTERUL TRANSPORTURILOR,
CONSTRUCȚIILOR ȘI TURISMULUI**
Direcția Generală
**Amenajarea Teritoriului, Urbanism și
Politica Locuirii**

Nr. 107/29.01.2007

București, bd. Dinicu Golescu nr. 38, sector 1
Telefon/fax : 021.319.61.02

Către,

SPIREA ANDREI RADU ȘTEFAN
Bd. Ion Mihalache nr. 119, bl. 10, sc.A, ap. 60, sector 1, București

AVIZ nr. 19 / 2007

Denumire: „**P.U.Z. – Locuință P + 3- 4E - str. Traian Vasile nr. 78**” sector 1, București
Proiectant: B.I.A. – Arh. ANTONELA ROȘU
Beneficiar: SPIREA ANDREI RADU ȘTEFAN

Constatând că documentația a fost elaborată în conformitate cu prevederile Legii 350/2001 privind amenajarea teritoriului și urbanismul, modificată și completată cu Legea nr. 289/2006.

Hotărârii Guvernului nr. 525/1996 privind aprobarea Regulamentului general de urbanism,

Ordinului Ministerului Lucrărilor Publice și Amenajării Teritoriului nr. 91/1991 privind procedura de autorizare și conținutul documentațiilor prevăzute de Legea 50/ 1991 cu modificările ulterioare și normele metodologice de aplicare nr.1430/2005,

Ordinului comun M.L.P.T.L. nr. 6/ 2003 și MAP nr.139/2003

Ministerul Transporturilor, Construcțiilor și Turismului

emite următorul

AVIZ

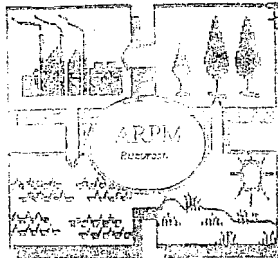
„**P.U.Z. – Locuință P + 3- 4E - str. Traian Vasile nr. 78**” sector 1, București
cu condițiile pe verso

DIRECTOR GENERAL

Gheorghe PATRASCU



Înainte de aprobarea documentației de către Consiliul Local, acesta are obligația de a verifica modul în care au fost preluate în documentație condițiile impuse prin avize.



Nr. 323 / 13 / 26 .02.2007

CATRE,

SPIREA ANDREI RADU-STEFAN

B-dul Ion Mihalache, nr. 119, sector 1, Bucuresti

REFERITOR: Solicitare aviz de mediu pentru **PUZ – Locuinta P+3E+4E** retras
str. Av. Traian Vasile, nr. 78, sector 1, Bucuresti

Ca urmare a notificarii adresate de **SPIREA ANDREI RADU-STEFAN** cu domiciliu in B-dul Ion Mihalache, nr. 119, sector 1, Bucuresti, inregistrata cu nr. 323/13/22.01.2007

in urma analizarii documentelor transmise si a verificarii,

in urma parcurgerii etapei de incadrare,

in baza HGR nr. 408/2004 privind organizarea si functionarea Ministerului Mediului si Gospodarii Apelor cu modificarile si completarile ulterioare si a Ordonantei de urgenta nr. 195/2005 privind protectia mediului aprobata si modificata prin Legea 265/2006, in conformitate cu HGR nr. 1076/2004 (art. 13), urmeaza ca **Planul Urbanistic Zonal – Locuinta P+3E+4E retras** - str. Av. Traian Vasile, nr. 78, sector 1, Bucuresti sa fie supus procedurii de adoptare fara aviz de mediu.

Planul Urbanistic Zonal prevede solutionarea si reglementarea din punct de vedere urbanistic a arealului in suprafata de 700 mp din care terenul care a generat PUZ-ul este in suprafata de 373,56 mp (conform Avizului de Urbanism nr. 32/2/17/15.12.2006 emis de Primaria Municipiului Bucuresti - Directia Urbanism si Amenajarea Teritoriului), delimitat astfel:

N – locuinte proprietate privata, nr. 80,

V – str. Av. Traian Vasile,

S – locuinte proprietate privata, nr. 76,

E – caminele Facultatii de agronomie.

Obiectivul lucrarii il constituie realizarea unui imobil cu functiunea de locuinte P+3E+4E retras.

Obiectivul propus de prezentul PUZ se va realiza cu respectarea tuturor conditiilor impuse prin avizele tehnice de specialitate emise de institutiile competente, conform legii.


Suprafata de spatii verzi in procent de 30 % (din suprafata terenului generator) va fi amenajata si intretinuta, iar parcajele se vor amenaja conform P.U.G.

Se vor respecta prevederile P.U.G. referitoare la utilizari interzise.

Avand in vedere opiniile exprimate de membrii Comisiei Special Constituite in cadrul sedintei din data de 08.02.2007 si in absenta comentariilor din partea publicului ca urmare a celor 2 anunturi publice date de titular in data de 22.01.2007 si respectiv in data de 25.01.2007, **PUZ – Locuinta P+3E+4E** retras str. Av. Traian Vasile, nr. 78, sector 1, Bucuresti, urmeaza a fi supus procedurii de adoptare fara aviz de mediu.

Prezenta decizie este valabila doar insotita de plansa de reglementari vizata spre neschimbare de catre Agentia Regionala pentru Protectia Mediului Bucuresti.

DIRECTOR EXECUTIV,
Chim. Simona Mihaela Saceanu



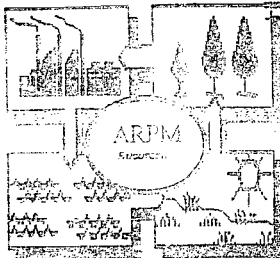
SEF SERVICIU AUTORIZARE SI
CONTROLUL CONFORMARII,

Ing. Roxana Costache

A handwritten signature in black ink, appearing to be "Roxana Costache", written in a cursive style.

INTOCMIT,
Geog. Gabriela Ionescu

A handwritten signature in black ink, appearing to be "Gabriela Ionescu", written in a cursive style.



Nr. 323 / 13 / 26 .02.2007

CATRE,

SPIREA ANDREI RADU-STEFAN

B-dul Ion Mihalache, nr. 119, sector 1, Bucuresti

REFERITOR: Solicitare aviz de mediu pentru **PUZ – Locuinta P+3E+4E** retras
str. Av. Traian Vasile, nr. 78, sector 1, Bucuresti

Ca urmare a notificarii adresate de **SPIREA ANDREI RADU-STEFAN** cu domiciliu in B-dul Ion Mihalache, nr. 119, sector 1, Bucuresti, inregistrata cu nr. 323/13/22.01.2007

in urma analizarii documentelor transmise si a verificarii,

in urma parcurgerii etapei de incadrare,

in baza HGR nr. 408/2004 privind organizarea si functionarea Ministerului Mediului si Gospodaririi Apelor cu modificarile si completarile ulterioare si a Ordonantei de urgenta nr. 195/2005 privind protectia mediului aprobata si modificata prin Legea 265/2006, in conformitate cu HGR nr. 1076/2004 (art. 13), urmeaza ca **Planul Urbanistic Zonal – Locuinta P+3E+4E retras** - str. Av. Traian Vasile, nr. 78, sector 1, Bucuresti sa fie supus procedurii de adoptare fara aviz de mediu.

Planul Urbanistic Zonal prevede solutionarea si reglementarea din punct de vedere urbanistic a arealului in suprafata de 700 mp din care terenul care a generat PUZ-ul este in suprafata de 373,56 mp (conform Avizului de Urbanism nr. 32/2/17/15.12.2006 emis de Primaria Municipiului Bucuresti - Directia Urbanism si Amenajarea Teritoriului), delimitat astfel:

N – locuinte proprietate privata, nr. 80,


V – str. Av. Traian Vasile,

S – locuinte proprietate privata, nr. 76,

E – caminele Facultatii de agronomie.

Obiectivul lucrarii il constituie realizarea unui imobil cu functiunea de locuinte P+3E+4E retras.

Obiectivul propus de prezentul PUZ se va realiza cu respectarea tuturor conditiilor impuse prin avizele tehnice de specialitate emise de institutiile competente, conform legii.



SMC certificat ISO 9001:2000



SMA certificat ISO 14001:2004

Primăria Municipiului București

Nr.584179 / 5.12.2006

AVIZ DE PRECOORDONARE RELETE

BIROUL DE INDIVIDUAL ARHITECTURA "ANTONELA ROSU", cu domiciliul in Bucuresti, Sos. Pantalimon nr. 248 - 250, prezinta spre avizare documentatia de precoordonare a P.U.Z. - ului - "STR. TRAIAN VASILE NR. 78 SECTOR . 1";

In conformitate cu Dispozitia Primarului General nr. 433/1996, tinand cont ca amplasamentul propus se afla in zona bine structurata,

- se avizeaza favorabil din punct de vedere al retelelor edilitare documentatia de urbanism mentionata mai sus,


- se vor respecta memoriul si planul de reglementari din documentatie ;

- in vederea aprobarii PUZ-ului, se va obtine avizul CTUAT - PMB;

Se anexeaza plânul de reglementari.

ARHITECT SEF ADJUNCT AL
MUNICIPIULUI BUCURESTI

Arh. Liviu Dobre



SEF SERVICIU,
AUTORIZARE

Ing. Roxana Glont

FPS-21-02/6

Intocmit:

Ing. Camelia Popa


DIRECTIA TRANSPORTURI, DELIMITARI
SISTEMATIZAREA CIRCULATIEI

etaj: 2, cam. 255

tel: 305 55 35; 305 55 00 int. 2452

fax: 305 55 35

e-mail: transporturi@bucuresti-primaria.ro



SMC certificat ISO 9001 : 2004 SMA certificat ISO 14001 : 2004

Primăria Municipiului București

520049.

Mar1652
1395/SSCATTU/23.03.2006

Catre

DL. RADU - STEFAN ANDREI - SPIREA

In sedinta Comisiei Tehnice de Circulatie din data de 16.03.2006 s-a avizat, din punct de vedere tehnic al circulatiei rutiere, documentatia privind realizarea unei constructii, (P+3E+4E retras - 4 apartamente) cu destinatia de locuinte, pe terenul proprietate particulara situat in str. Av. Traian Vasile nr.78, conform certificatului de urbanism si planului anexat, cu asigurarea unui numar de 6 locuri de parcare in incinta .

In conformitate cu legislatia in vigoare este obligatorie obtinerea avizului Brigazii de Politie Rutiera privind realizarea accesului .

DIRECTOR EXECUTIV

Gheorghe

