



Primăria Municipiului București

Secretar General

B-dul Regina Elisabeta 47, sector 5, București, România
Tel.: 305 55 80; tel.centrală: 305 55 00, int. 1255; fax:
<http://www.bucuresti-primaria.ro>



Direcția Asistență Tehnică și Juridică a CGMB Serviciul Transparență Decizională

ANUNȚ

În conformitate cu prevederile Legii nr. 52/2003 se aduc la cunoștință publică următoarele proiecte de acte normative :

1. Proiect de hotărâre privind aprobarea Planului Urbanistic Zonal – PUZ - Calea Floreasca nr. 112, Sector 1;
2. Proiect de hotărâre privind aprobarea Planului Urbanistic Zonal – PUZ - Str. Ion Bogdan nr. 20, Sector 1;
3. Proiect de hotărâre privind aprobarea Planului Urbanistic Zonal – PUZ – Șos Olteniței nr. 35-37, Sector 4;
4. Proiect de hotărâre privind aprobarea Planului Urbanistic Zonal – PUZ – Str. Sevastopol nr. 16, Sector 1;
5. Proiect de hotărâre privind aprobarea Planului Urbanistic Zonal – PUZ – Str. Inginerilor nr. 9, Sector 2;
6. Proiect de hotărâre privind aprobarea Planului Urbanistic Zonal – PUZ – Str. Louis Blanc nr. 26, Sector 1.

Proiectele de acte normative, mai sus amintite, cu documentația de bază pot fi consultate:

- pe site-ul P.M.B. – www.pmb.ro
- la sediul PMB, B-dul Regina Elisabeta nr. 47, sector 5 (panou afișaj)

Proiectele de acte normative se pot obține în copie, pe bază de cerere depusă la Centrul de Informare.

În conformitate cu prevederile art. 6, alin. 4 din Legea 52/2003 până la data de **01.04.2010** se pot trimite în scris, propuneri, sugestii, opinii cu valoare de recomandare privind proiectele de acte normative supuse dezbaterei publice

Propunerile, sugestiile, opiniile privind proiectele de acte normative, se vor transmite:

- prin site-ul www.pmb.ro;
- prin poștă pe adresa P.M.B. – B-dul Regina Elisabeta nr. 47, sector 5 – Direcția Asistență Tehnică și Juridică a C.G.M.B.;
- depuse la Centrul de Informare – P.M.B.;

Materialele transmise vor purta mențiunea:

„Recomandare la proiect de act normativ”

18.03.2010
P.M.B.
București



Consiliul General al Municipiului București

HOTĂRÂRE

Nr.: ___ din ___

privind aprobarea Planului Urbanistic Zonal

STR. SEVASTOPOL NR. 16, SECTOR 1

Având în vedere Expunerea de motive a Primarului General și Raportul de specialitate al Direcției de Urbanism și Amenajarea Teritoriului;

Luând în considerare Raportul Comisiei de Urbanism și Amenajarea Teritoriului și Avizul Comisiei Juridice și de Disciplină din cadrul Consiliului General al Municipiului București:

Văzând avizele obținute de la :

- Comisia Tehnică de Amenajarea Teritoriului și Urbanism- PMB :
Aviz de urbanism nr. 4/ 1/ 7/ 26.11.2008 – R 09.02.2010;
- Ministerul Culturii și Cultelor : Aviz nr. 1448/ Z/ 19.12.2008;
- Ministerul Dezvoltării Regionale și Locuinței : Aviz nr. 65/ 2008;
- Agenția Regională pentru Protecția Mediului București: Aviz nr. 6728/ 680/ 03.02.2009;
- Comisia de preordonare rețele a PMB: Aviz nr. 790314/ 10.12.2008;
- Comisia Tehnică de Circulație-PMB : Aviz nr. 19616/ 06.01.2009;

Ținând seama de prevederile :

- Legii nr. 50/1991 privind autorizarea executării lucrărilor de construcții, cu modificările și completările ulterioare;
- Legii nr. 350 /2001 privind amenajarea teritoriului și urbanismul, cu modificările și completările ulterioare ;
- Hotărârii Guvernului nr. 525/1996 pentru aprobarea Regulamentului General de Urbanism, modificată și completată ;
- PUG – Municipiul București aprobat prin HCGMB nr. 269/21,12.2000.
- În temeiul prevederilor art. 45 alin. 2 lit. e, art. 36 alin. 2 lit. c și art. 36 alin. 5 lit. c din Legea administrației publice locale nr. 215/2001, republicată, se supune aprobării Consiliului General al Municipiului :

CONSILIUL GENERAL AL MUNICIPIULUI BUCUREȘTI
HOTĂRĂȘTE:

Art. 1: Se aprobă Planul Urbanistic Zonal – **STRADA SEVASTOPOL NR. 16, SECTOR 1**, pentru o suprafață de teren $S = 441$ mp teren proprietate persoane fizice.

Conform PUZ – Zone construite protejate aprobat prin HCGMB nr. 279/2000, amplasamentul se încadrează în Zona 97 – Occidentului.

Indicatori urbanistici reglementați: $POT_{max} = 50\%$; $CUT_{max} = 2,0$; $H_{max} = 10m$.

Condiții de construire aprobate :

INDICATORI URBANISTICI:

$POT_{max} = 68\%$, $CUT_{max} = 2,4$; $R_{maxH} = S+P+3E+4R$; $H_{max} = 16,5m$.

FUNȚIUNI : BIROURI ȘI LOCUINȚE.

Art. 2: Prezenta documentație reprezintă regulament de urbanism și nu dă dreptul la construire.

Art. 3 : Perioada de valabilitate a prezentei documentații de urbanism este de 5(cinci) ani .

Această hotărâre a fost aprobată în Ședința Consiliului General al Municipiului București din data de

PREȘEDINTE DE ȘEDINȚĂ
București ,2010

Contrasemnează,

SECRETAR GENERAL AL MUNICIPIULUI BUCUREȘTI
TUDOR TOMA

PRIMAR GENERAL

Etaj: 1, cam. 101

tel.: 305 55 89; 305 55 90; 305 55 00 int. 1101

fax: 312 00 30

e-mail: primar@bucuresti-primaria.ro



SMC certificat ISO 9001 - 2000



SMM certificat ISO 14001 - 2004

Primăria Municipiului București

EXPUNERE DE MOTIVE privind aprobarea Planului Urbanistic Zonal STRADA SEVASTOPOL NR. 16, SECTOR 1

Legea nr. 453/2001, pentru modificarea și completarea Legii nr. 50/1991 privind autorizarea executării lucrărilor de construcții și unele măsuri pentru realizarea locuințelor stipulează obligația administrației publice locale de a elibera certificate de urbanism și autorizații de construire pe baza documentațiilor de urbanism și amenajarea teritoriului, aprobate după cum urmează :

- pentru terenuri amplasate în localități, pe baza planurilor urbanistice (PUZ, PUD) aprobate și a regulamentelor aferente acestora .

Conform PUZ – Zone construite protejate aprobat prin HCGMB nr. 279/2000, amplasamentul se încadrează în Zona 97 – Occidentului.

Indicatori urbanistici reglementați: POTmax = 50%; CUTmax = 2,0; Hmax = 10m.

Funcțiuni avizate CTUAT-PMB : BIROURI ȘI LOCUINȚE

Indicatori urbanistici avizați CTUAT-PMB :

POTmax = 68%, CUTmax = 2,4; RmaxH = S + P + 3E + 4R; Hmax = 16,5m.

Planul Urbanistic Zonal, având Certificatul de urbanism nr. 622/ 873444 din 30.12.2009, Avizul Comisiei Tehnice de Amenajarea Teritoriului și Urbanism - CTATU-PMB și alte avize solicitate conform prevederilor legale în vigoare, conform prevederilor art. 45 - alin. 2 - lit. e, art. 36 - alin. 2 - lit. c și art. 36 - alin. 5 - lit. c din Legea administrației publice locale nr. 215/2001, republicată, se supune dezbaterii Consiliului General al Municipiului București .

În scopul de mai sus, prezentăm spre dezbateră alăturatul proiect de hotărâre .

PRIMAR GENERAL,

Prof. Dr. SORIN MIRCEA OPRESCU

**DIRECȚIA URBANISM ȘI AMENAJAREA
TERITORIULUI**

etaj: 2, cam. 203

tel.: 305 55 68; 305 55 00 int. 1203

fax: 305 55 68

e-mail: urbanism@bucuresti-primaria.ro



SMC certifiat ISO 9001 : 2000



SMM certifiat ISO14001 : 2004

Primăria Municipiului București

Direcția Generală de Dezvoltare, Investiții și Planificare Urbană

RAPORT

privind aprobarea Planului Urbanistic Zonal STRADA SEVASTOPOL NR. 16, SECTOR 1

Legea nr. 453/2001, pentru modificarea și completarea Legii nr. 50/1991 privind autorizarea executării lucrărilor de construcții și unele măsuri pentru realizarea locuințelor stipulează obligația administrației publice locale de a elibera certificate de urbanism și autorizații de construire pe baza documentațiilor de urbanism și amenajarea teritoriului, aprobate după cum urmează :

- pentru terenuri amplasate în localități, pe baza planurilor urbanistice (PUZ, PUD) aprobate și a regulamentelor aferente acestora .

Conform PUZ – Zone construite protejate aprobat prin HCGMB nr. 279/2000, amplasamentul se încadrează în Zona 97 – Occidentului.

Indicatori urbanistici reglementați: POTmax = 50%; CUTmax = 2,0; Hmax = 10m.

Funcțiuni avizate CTUAT-PMB : BIROURI ȘI LOCUINȚE

Indicatori urbanistici avizați CTUAT-PMB :

POTmax = 68%, CUTmax = 2,4; RmaxH = S + P + 3E + 4R; Hmax = 16,5m.

Planul Urbanistic Zonal, având Certificatul de urbanism nr. 622/ 873444 din 30.12.2009, Avizul Comisiei Tehnice de Amenajarea Teritoriului și Urbanism - CTATU-PMB și alte avize solicitate conform prevederilor legale în vigoare, conform prevederilor art. 45 - alin. 2 - lit. e, art. 36 - alin. 2 - lit. c și art. 36 - alin. 5 - lit. c din Legea administrației publice locale nr. 215/2001, republicată, se supune dezbaterii Consiliului General al Municipiului București .

Certificăm faptul că documentația prezentată spre dezbateri C.G.M.B. conține toate avizele solicitate prin Avizul de urbanism nr. 4/ 1/ 7/ 26.11.2008 – R 09.02.2010.

Arhitect Șef al municipiului București,
Arh. Gheorghe Pătrașcu



Primăria Municipiului București

Direcția Generală de Dezvoltare, Investiții și Planificare Urbană

B-dul Regina Elisabeta 47, sector 5, București, România
Tel.: 305 55 20; tel. centrală: 305 55 00 int. 1125; fax: 305 55 10
<http://www.bucuresti-primaria.ro>



SMC certificat ISO 9001 : 2009



SMM certificat ISO 14001 : 2004

Direcția Urbanism și Amenajarea Teritoriului

Nr. 887561/ 02.02.2010

AVIZ DE URBANISM nr. 4/ 1/ 7/ 26.11.2008 – R 09.02.2010

PUZ – STRADA SEVASTOPOL NR. 16, SECTOR 1

Prezentul Aviz de urbanism modifică și înlocuiește Avizul nr. 4/ 1/ 7/ 26.11.2008

BENEFICIAR: LICI REILA ȘI LICI LEONARDO

ELABORATOR: SC ARHINTEX SRL

SUPRAFAȚA STUDIATĂ prin PUZ: parcela care a generat PUZ are **ST = 441 mp.** proprietate persoană fizică.
AMPLASARE, DELIMITARE STUDIU: Zona analizată și reglementată prin PUZ se află în sectorul 1 al municipiului București. În apropiere de Piața Victoriei, având la nord str. Sevastopol.

PREVEDERI PUG/PUZ APROBATE ANTERIOR: Conform PUZ – Zone construite protejate aprobat prin HCGMB nr. 279/2000, amplasamentul se încadrează în Zona 97 – Occidentului.

Indicatori urbanistici reglementați: POT_{max} = 50%; CUT_{max} = 2,0; H_{max} = 10m.

CERTIFICAT DE URBANISM NR. 622/ 873444 din 30.12.2009.

SE AVIZEAZĂ PLANUL URBANISTIC ZONAL, CONFIGURAȚIA EDIFICABILULUI ȘI INDICATORII URBANISTICI CONFORM PLANULUI DE REGLEMENTĂRI VIZAT SPRE NESCHIMBARE

FUNȚIUNE AVIZATĂ: BIROURI ȘI LOCUINȚE

INDICATORI URBANISTICI AVIZAȚI: POT_{max} = 68%; CUT_{max} = 2,4; R_{maxH} = S+P+3E+4R; H_{max} = 16,5m.

CIRCULAȚII, ACCESE: parcare și gararea autovehiculelor și profilul transversal al circulațiilor propuse vor respecta Normele privind asigurarea numărului minim de locuri de parcare pentru noile construcții și amenajări autorizate pe teritoriul Municipiului București și a prospectelor necesare unei corecte funcționări a arterelor de circulație aprobate prin HCGMB nr. 66/2006.

ACORDURI, AVIZE NECESARE PENTRU APROBARE: Aviz de la Comisia de coordonări lucrări edilitare -PMB, Aviz de la Agenția Regională pentru Protecția Mediului București, Aviz de la Ministerul Dezvoltării, Lucrărilor Publice și Locuinței, Aviz de la Comisia Tehnică de Circulație - PMB, aviz Ministerul Culturii și Patrimoniului Național-DCCPCN-MB, alte avize conform legislației în vigoare.

În conformitate cu adresa nr. 2/15.01.2009 emisă de Comisia Juridică și de Disciplina – C.G.M.B : Extras de Carte Funciara la zi pentru imobilul ce a generat PUZ; Declarație Notarială din care să rezulte că proprietarii imobilelor cuprinse în aria de studiu au fost informați de către beneficiarul studiului de urbanism de propunerea ce urmează a fi aprobată în C.G.M.B., și că acesta își asumă orice consecințe juridice ce ar putea decurge din afectarea dreptului de proprietate al acestora .

Avizele obținute în baza Avizului de urbanism nr. 4/ 1/ 7/ 26.11.2008 își mențin valabilitatea întrucât reglementările prezentului aviz sunt mai restrictive.

* În conformitate cu prevederile art. 63 lit.g din Legea nr. 350/2001, cu modificările și completările ulterioare, elaboratorul și beneficiarul documentației de urbanism răspund pentru exactitatea datelor și veridicitatea înserisurilor cuprinse în documentația de urbanism ce a stat la baza emiterii avizului.

* La nivel de A.C. se vor respecta prevederile O.M.T.C.T. nr. 1730/21.09.2006.

Prezentul aviz modifică și completează prevederile documentațiilor de urbanism avizate anterior, este valabil 5 (cinci) ani și poate fi folosit numai după aprobarea documentației de urbanism.

Certificatul de urbanism se va elibera respectând datele tehnice solicitate prin acest aviz.

Șef serviciu,
ing. Ioana Balaurea

Referent,
Floriana Năstase

ARHITECT ȘEF AL MUNICIPIULUI BUCUREȘTI
ARH. GHEORGHE PĂTRAȘCU

FPS-21-01/7

PRIMAR GENERAL

Etaj: 1, cam. 101

tel.: 305 55 89; 305 55 90; 305 55 00 int. 1101

fax: 312 00 30

e-mail: primar@bucuresti-primaria.ro



Primăria Municipiului București

CERTIFICAT DE URBANISM

Nr. 622-873444 din 30.12.2009

În scopul: întocmire și promovare pe circuitul de avizare - PUZ

Ca urmare a Cererii adresate de **LICHI LEONARD și LICHI REILDA-NICOLETA** cu domiciliul/sediul în județul ..., municipiul București, cod poștal ..., sectorul 1, Șos. Nicolae Titulescu, nr. 1, bloc A7, sc. 3, et. ..., ap. 62, telefon/fax ..., e-mail ..., înregistrată la nr. 873444 din 13.11.2009,

pentru imobilul - teren și/sau construcții - situat în municipiul **București**, sectorul 1, cod poștal -, strada **Sevastopol**, nr. **16**, bl. -, sc. -, et. -, ap. -, sau identificat prin planuri topografice scara 1:2000 și 1:500;

în temeiul reglementărilor documentației de urbanism, faza PUG aprobată cu hotărârea Consiliului General al Municipiului București nr. 269/21.12.2000,

în conformitate cu prevederile Legii nr. 50/1991, privind autorizarea executării lucrărilor de construcții, cu modificările și completările ulterioare,

SE CERTIFICĂ:

1. REGIMUL JURIDIC

Imobilul aflat în proprietate particulară, este alcătuit din teren intravilan cu suprafața de 441,00mp (444,15mp din măsurători cadastrale) și construcții existente pe acesta, conform Contractului de Vânzare - Cumpărare autentificat sub nr. 1739/25.07.2006 la BNP Simona Moțatu. Pentru construcțiile existente pe teren, Primăria sectorului 1 a emis Autorizația de Desființare cu nr. 320/35/S/33010 din 24.10.2007.

Amplasamentul figurează, conform PUZ – Zone construite protejate, aprobat cu HCGMB nr. 279/2000, în **zona protejată nr. 97 – Occidentului**.

2. REGIMUL ECONOMIC

Situația existentă: imobil format din teren și construcții pentru care se prezintă Autorizația de Desființare cu nr. 320/35/S/33010 din 24.10.2007 emisă de Primăria sector 1.

Situația propusă: realizare construcție cu funcțiune birouri – locuințe - 2S+P+3E+4Eretras.

Imobilul este cuprins în zona fiscală „A” a Municipiului București.

3. REGIMUL TEHNIC

Beneficiarul propune realizarea unei construcții cu funcțiune birouri – locuințe și regim de înălțime 2S+P+3E+4Eretras. Indicatorii urbanistici propuși: **POT=68%**, **CUT=2,4**, **Hmax=16,50m**.

Amplasamentul este cuprins, conform PUG-MB aprobat cu HCGMB nr. 269/2000, în subzona **CP1** - subzona centrală în care se menține configurația țesutului urban tradițional conținând o parte din zona protejată și conform PUZ Zone Construite Protejate, aprobat cu HCGMB nr. 279/2000, în **zona protejată nr. 97 – Occidentului**, cu următoarele **utilizări admise:** locuințe

5. CEREREA DE EMITERE A AUTORIZAȚIEI DE CONSTRUIRE/DESFIINȚARE VA FI ÎNȘOȚITĂ DE URMĂTOARELE DOCUMENTE:

- a) certificatul de urbanism (copie);
b) dovada titlului asupra imobilului, teren și/sau construcții (copie legalizată – intabulat) sau, după caz, extrasul de plan cadastral actualizat la zi și extrasul de carte funciară de informare actualizat la zi, în cazul în care legea nu dispune altfel (copie legalizată).

c) documentația tehnică - D.T., după caz (2 exemplare originale):

D.T.A.C.

D.T.O.E.

D.T.A.D.

d) avizele și acordurile stabilite prin certificatul de urbanism:

d.1) avize și acorduri privind utilitățile urbane și infrastructura și pentru debransare:

alimentare cu apă

gaze naturale

Alte avize/acorduri:

canalizare

telefonizare

alimentare cu energie electrică

salubritate

.....

alimentare cu energie termică

transport urban

.....

d.2) avize și acorduri privind:

securitatea la incendiu

protecția civilă

sănătatea populației

d.3) avize/acorduri specifice ale administrației publice centrale și/sau ale serviciilor descentralizate ale acestora:

d.4) studii de specialitate:

e) punctul de vedere/actul administrativ al autorității competente pentru protecția mediului;

f) Dovada înregistrării proiectului la Ordinul Arhitecților din România (1 exemplar original);

g) Documentele de plată ale următoarelor taxe (copie):

Prezentul certificat de urbanism are valabilitatea de ...12... luni de la data emiterii.

PRIMAR GENERAL
AL MUNICIPIULUI BUCUREȘTI,
Prof. Dr. Sorin Mircea OPRESCU

SECRETAR GENERAL,
TUDOR TOMA

ARHITECT ȘEF,
Arh. GHEORGHE PĂTRAȘCU

Întocmit arh. Ramona Voicu

Achitat taxa de: 7,00 Lei conform chitanței nr. 63075 seria A07 din 13.11.2009.

Prezentul certificat de urbanism a fost transmis solicitantului direct/prin poștă la data de



România

**MINISTERUL DEZVOLTĂRII
REGIONALE ȘI LOCUINȚEI**
Direcția Generală Dezvoltare
Teritorială

Nr.7.430/DGDT/23.02.2009

București, bd. Dinicu Golescu nr. 38 , sector 1
Telefon/fax : 0372.114.521

Către,

S.C. ARHINTEX S.R.L.

B-dul Dinicu Golescu nr. 37, bl. 4, sc. A, et. 5, ap. 21, sector 1, București

AVIZ nr. 65 / 2009

Denumire: „P.U.Z. – Birouri și locuințe – Str. SEVASTOPOL nr. 16” sector 1,
București

Proiectant: S.C. ARHINTEX S.R.L.

Beneficiar: LICHİ REILA și LICHİ LEONARDO

Constatând că documentația a fost elaborată în conformitate cu prevederile:
Legii 350/2001 privind amenajarea teritoriului și urbanismul - cu modificările și
completările ulterioare,

Hotărârii Guvernului nr. 525/1996 privind aprobarea Regulamentului general de
urbanism,

Ordinului Ministerului Lucrărilor Publice și Amenajării Teritoriului nr. 91/1991 privind
procedura de autorizare și conținutul documentațiilor prevăzute de Legea 50/ 1991 cu
modificările ulterioare și normele metodologice de aplicare nr.1430/2005,

Ordinului comun M.L.P.T.L. nr. 6/ 2003 și MAP nr.139/2003

Ministerul Dezvoltării Regionale și Locuinței

emite următorul

AVIZ

„P.U.Z. – Birouri și locuințe – Str. SEVASTOPOL nr. 16” sector 1, București
cu condițiile pe verso

DIRECTOR GENERAL ADJUNCT

Anca Ileana GINAVAR

Înainte de aprobarea documentației de către Consiliul local, acesta are obligația de a verifica modul în care au fost
preluate în documentație condițiile impuse prin avize.



ROMÂNIA
MINISTERUL CULTURII SI CULTELOR

**DIRECȚIA PENTRU CULTURĂ, CULTE ȘI PATRIMONIU
CULTURAL NAȚIONAL A MUNICIPIULUI BUCUREȘTI**

Str. Sf. Stefan, nr. 3, sector 3 tel: 323.26.11

Nr. 1531 SMI/ 19.12.2008

Catre, **Leonard LICHI si Reilda LICHI**

Spre stiinta, Primaria sector 1 Bucuresti, Serviciul de Urbanism
Directia Monumentelor Istorice, Ministerul Culturii si Cultelor

AVIZ NR. 1448 /Z/ 19.12.2008

Amplasare imobil

Imobilul din Bucuresti, str. Sevastopol, nr. 16 sector 1

Obiectivul: Imobilul din str. Sevastopol, nr. 16
Localitatea: Bucuresti, sector 1
Zona protejata nr. 97 conform H.C.G.M.B. 279/2000
Proiect: Amplasare imobil
Faza: P.U.Z.
Proiectant: arh. L.C.M. BRANZEANU
Beneficiari: **Leonard LICHI si Reilda LICHI**

Documentatia contine piese scrise: cerere de inaintare, memoriu de urbanism, certificat de urbanism, piese desenate – plan cadastral: 1/500, 1/2000, proiect faza P.U.Z., studiu de impact urban si documentatie fotografica.

Documentatia propune amplasarea unui imobil de birouri si locuinte 2S+P+3E+4Eretras in limita parametrilor urbanistici POT = 68% si CUT = 2,9.

In urma analizarii documentatiei se acorda:

AVIZ FAVORABIL

Pentru documentatia prezentata.

Prezentul aviz este valabil cu 1 plansa anexa vizata spre neschimbare
Prezentul aviz inlocuieste avizul D.C.C.P.C.N.M.B. nr. 11/Z/7.01.2008

Director

Stefan DAMIAN



Copșiljer,

Arh. Heana KISILEWICZ



MINISTERUL MEDIULUI
AGENȚIA NAȚIONALĂ PENTRU PROTECȚIA MEDIULUI

AGENȚIA REGIONALĂ PENTRU PROTECȚIA MEDIULUI BUCUREȘTI

Nr. 6728/680/03.02.2009

CATRE,

SC NETWORK CONSTRUCT SRL

Str. Nicolae Titulescu nr. 1, sector 1, București

REFERITOR: Solicitare aviz de mediu pentru **PUZ – Birouri**, Str. Sevastopol nr. 16, sector 1, București

Ca urmare a notificării adresate de **SC NETWORK CONSTRUCT SRL** cu sediul în Str. Nicolae Titulescu nr. 1, sector 1, București, înregistrată cu nr. 6728/680/18.12.2008, a completărilor ulterioare înregistrate cu nr. 307/21.01.2009 în urma analizării documentelor transmise și a verificării, în urma parcurgerii etapei de încadrare, în baza H.G.R. nr. 368/2007 privind organizarea și funcționarea Ministerului Mediului și Dezvoltării Durabile și a O.U.G. nr. 195/2005 privind protecția mediului aprobată și modificată prin Legea nr. 265/2006, modificată și completată prin O.U.G. nr. 114/2007 și O.U.G. nr. 164/2008, în conformitate cu HGR nr. 1076/2004 (art. 13), urmează ca **Planul Urbanistic Zonal – Birouri**, Str. Sevastopol nr. 16, sector 1, București, să fie supus procedurii de adoptare fără aviz de mediu.

Planul Urbanistic Zonal prevede soluționarea și reglementarea din punct de vedere urbanistic a arealului în suprafața totală de 441 mp – teren care a generat PUZ (conform Contractului de vânzare-cumpărare încheiat între Lichi Leonard, Lichi Reilda Nicoleta și Vintila Rodica Elena, Teodorescu Lucia Micaela, Strimbeanu Laura Adina – încheiere de autentificare nr. 1739/25.07.2006).

Obiectivul lucrării îl constituie realizarea unui imobil cu funcțiunea de birouri cu regim de înălțime 2S+P+3E+4R.

Obiectivul propus de prezentul PUZ se va realiza cu respectarea tuturor condițiilor impuse prin avizele tehnice de specialitate emise de instituțiile competente, conform legii.



Primăria Municipiului București

Directia Generală de Dezvoltare, Investiții și Planificare Urbană

B-dul Regina Elisabeta 47, sector 5, București, România
Tel.: 305 55 20; tel. centrală: 305 55 00 int. 1125; fax: 305 55 10
<http://www.bucuresti-primaria.ro>



SMA certifica ISO 9001:2000



SMA certifica ISO 14001:2004

Directia Urbanism și Amenajarea Teritoriului

Nr. 790314/ 10.12.2008

AVIZ DE PRECOORDONARE RELETE

SC ARHINTEX SRL, cu domiciliul/sediul în municipiul Bucuresti, B-dul Dinicu Golescu nr. 37, prezintă spre avizare documentația de precoordonare a P.U.Z. - ului „STR. SEVASTOPOL NR. 16, SECTOR 1, BUCUREȘTI”

În conformitate cu Dispoziția Primarului General nr. 433/1996, ținând cont ca amplasamentul propus se află în zonă bine structurată, se avizează favorabil din punct de vedere al rețelelor edilitare documentația de urbanism menționata mai sus, cu condițiile:

- se vor respecta memoriul si planul de reglementări din documentație.

Se anexează planul de reglementări.

ARHITECT ȘEF AL
MUNICIPIULUI BUCUREȘTI



GHEORGHE PATRASCU

COORDONATOR COMPARTIMENT,
COMPARTIMENTUL ECHIPARE
TEHNICO EDILITARA

Ing. Andrei Zaharescu

Întocmit:

Ing. Camelia Popa

-FPS-21-02/6



Primăria Municipiului București

Direcția Generală Infrastructură și Servicii Publice

B-dul Regina Elisabeta 47, sector 5, București, România
Tel/fax: 305 55 35; tel.centrală : 305 55 00, int. 1252
<http://www.bucuresti-primaria.ro>



SMC certificat ISO 9001 : 2000



SMM certificat ISO14001 - 2004

Direcția Transporturi, Drumuri, Sistemizarea Circulației

Nr. 29616 / 06.01.2009
dec1851

49164

Către

S.C. ARIINVEST S.R.L.

În ședința Comisiei Tehnice de Circulație din data de 18.12.2008 s-a dat acordul de principiu, din punct de vedere tehnic al circulației rutiere, pentru documentația, « P.U.Z. - privind realizarea unui imobil cu destinația de birouri, în regim de înălțime 2S+P+3E+4E retras, pe terenul proprietate particulară situat în str. Sevastopol nr. 16 », conform certificatului de urbanism și planurilor anexate, cu asigurarea unui număr de locuri de parcare în incintă în conformitate cu H.C.G.M.B. nr. 66/2006 .

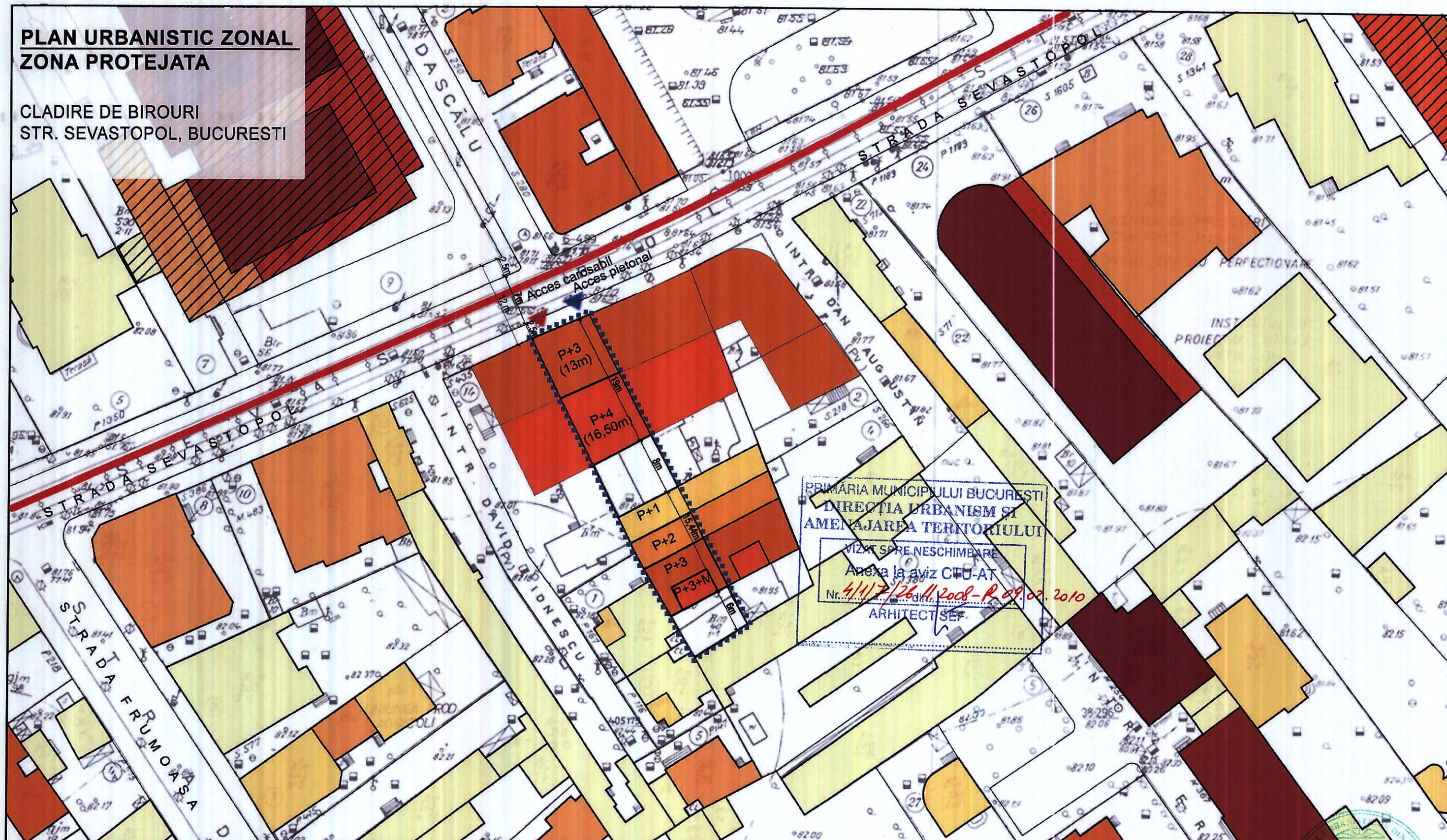
Pentru avizul comisiei veți reveni la următoarea fază de proiectare, faza P.A.C.

DIRECTOR EXECUTIV



**PLAN URBANISTIC ZONAL
ZONA PROTEJATA**




CLADIRE DE BIROURI
STR. SEVASTOPOL, BUCURESTI












PRIMĂRIA MUNICIPIULUI BUCUREȘTI
DIRECȚIA URBANISM ȘI
AMENAJAREA TERITORIULUI
VIZAT ȘI NESCIMBĂRE
Anexa la aviz CU-AT
Nr. 4117/26.11.2008 - R. 09.02.2010
ARHITECT ȘEF

PROPUNERE

REGLEMENTARI ANSAMBLU

-  Contur zona protejata nr. 97
-  Cladiri al caror P.U.Z. a fost aprobat.
-  Lot ce a generat P.U.Z. - ul Propunere locala.

-  Cladiri P
-  Cladiri P+1
-  Cladiri P+2
-  Cladiri P+3
-  Cladiri P+4
-  Cladiri P+5
-  Cladiri P+6
-  Cladiri P+7
-  Cladiri > P+7

PROPUNERI INDICATORI URBANI:

S TEREN = 441,00 mp
S CONSTRUITA LA SOL = 299,8 mp
S DESFASURATA = 1.058,40 mp
POT PROPUS = 68 %
CUT PROPUS = 2,4
H max = 16,50 m

SPECIALIST R.U.R. - URBANISM
SPECIALIST ISTORIA ARHITECTURII

S.C. ARHINTEX S.R.L.

SPECIFICATIE	NUME	SEMNATURA
SEF PROIECT	ARH. L. BRANZEANU	
PROIECTAT	ARH. L. BRANZEANU	
DESENAT	ARH. C. BRADATEANU	

Beneficiar:
LICI Reilda si LICI Leonard

Titlu proiect:
Cladire de birouri 2S+P+4E+M
Str. Sevastopol, nr. 16, sector 1, Bucuresti

Titlu planşa:
PROPUNERE
REGLEMENTARI ANSAMBLU

Proiect nr.
158/07

Faza:
PUZ

Planşa nr.
PUZ A08