

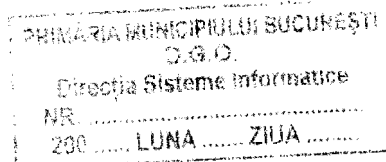


# PRIMĂRIA MUNICIPIULUI BUCUREȘTI

Secretar General

Direcția Asistență Tehnică și Juridică

**Direcția Asistență Tehnică și Juridică a CGMB  
Serviciul Transparență decizională**



## ANUNȚ

În conformitate cu prevederile Legii nr. 52/2003 privind transparența decizională în administrația publică se aduce la cunoștință publică următoarele proiecte de acte normative:

- Proiect de hotărâre „privind aprobarea Planului Urbanistic Zonal – STRADA BĂRBĂTESCU VECHI NR. 3 – 5, SECTOR 5”
- Proiect de hotărâre privind aprobarea Planului Urbanistic Zonal CALEA ION ZĂVOI – AVIAȚIA UTILITARĂ, SECTOR 1”.

Proiectele de acte normative, mai sus amintite, cu documentația de bază pot fi consultate:

- pe site-ul P.M.B. – [www.pmb.ro](http://www.pmb.ro);
- la sediul PMB, str. Splaiul Independenței nr. 291-293, sector 6 - Centrul de Informare (panou afișaj).

Proiectele de acte normative se pot obține, în copie, pe bază de cerere depusă la Centrul de Informare.

În conformitate cu prevederile art. 6, alin. 4 din Legea 52/2003 până la data de **02.12.2010** se pot trimite în scris, propuneri, sugestii, opinii cu valoare de recomandare privind proiectele de acte normative supuse dezbaterii publice.

Propunerile, sugestiile, opiniile privind proiectul de act normativ se vor transmite:

- prin site-ul [www.pmb.ro](http://www.pmb.ro);
  - prin poștă pe adresa P.M.B. – str. Splaiul Independenței nr. 291-293, sector 6
- Direcția Asistență Tehnică și Juridică a C.G.M.B;
- depuse la Centrul de Informare – P.M.B.;

Materialele transmise vor purta mențiunea:

**„Recomandare la proiect de act normativ”**

P.M.B.

București,

Data: 17. 11. 2010





## Consiliul General al Municipiului București

---

### HOTĂRÂRE

Nr.: \_\_\_\_ din \_\_\_\_

privind aprobarea Planului Urbanistic Zonal  
**BĂRBĂTESCU VECHI NR. 3-5, SECTOR 5**

Având în vedere Expunerea de motive a Primarului General și Raportul de specialitate al Direcției de Urbanism și Amenajarea Teritoriului:

Luând în considerare Raportul Comisiei de Urbanism și Amenajarea Teritoriului și Avizul Comisiei Juridice și de Disciplină din cadrul Consiliului General al Municipiului București:

**Văzând avizele obținute de la :**

- Comisia Tehnică de Amenajarea Teritoriului și Urbanism- PMB: Aviz de urbanism nr. 8/ 1/ 1/ 12.05.2010
- Ministerul Dezvoltării Regionale și Turismului: Aviz nr. 53/ 2010;
- Agenția Regională pentru Protecția Mediului București: Adresa nr. 2746/ 168/ 02.08.2010;
- Comisia de Coordonare rețele a PMB: Aviz nr. 913080/ 14.05.2010;
- Comisia Tehnică de Circulație - PMB: Aviz nr. 7571/ 26.04.2010;
- Ministerul Culturii și Patrimoniului Național-DCCPCN - MB: Aviz nr. 584/ SMI/ 14.06.2010

**Ținând seama de prevederile :**

- Legii nr. 50/1991 privind autorizarea executării lucrărilor de construcții, cu modificările și completările ulterioare;
- Legii nr. 350 /2001 privind amenajarea teritoriului și urbanismul, cu modificările și completările ulterioare ;
- Hotărârii Guvernului nr. 525/1996 pentru aprobarea Regulamentului General de Urbanism, modificată și completată ;
- PUG – Municipiul București aprobat prin HCGMB nr. 269/21.12.2000.
- În temeiul prevederilor art. 45 alin. 2 lit. e, art. 36 alin. 2 lit. c și art. 36 alin. 5 lit. c din Legea administrației publice locale nr. 215/2001, republicată, se supune aprobării Consiliului General al Municipiului :

**CONSILIUL GENERAL AL MUNICIPIULUI BUCUREȘTI**  
**HOTĂRĂȘTE:**

**Art. 1:** Se aprobă Planul Urbanistic Zonal "Str. Bărbătescu Vechi nr. 3-5, sector 5" – pentru imobilul cu teren în suprafață de 2930 mp proprietate privată a parohiei.

Conform PUG-MB aprobat cu HCGMB nr. 269/2000, amplasamentul se află în subzona CB3 – subzona polilor urbani principali.

**Indicatori urbanistici reglementați:** POTmax = 70%; CUTmax = 4,5; RmaxH = nu se limitează înălțimea clădirilor.

**Condiții de construire aprobate :**

**INDICATORI URBANISTICI:**

POTmax = 30%; CUTmax = 0,45; Hmax turcă = 43m.

**FUNȚIUNI : BISERICĂ**

**Art. 2:** Prezenta documentație reprezintă regulament de urbanism și nu dă dreptul la construire.


**Art. 3 :** Perioada de valabilitate a prezentei documentații de urbanism este de 5(cinci) ani .

Această hotărâre a fost aprobată în Ședința ..... Consiliului General al Municipiului București din data de .....

*PREȘEDINTE DE ȘEDINȚĂ*  
*București, .....2010*

*Contrasemnează,*

*SECRETAR GENERAL AL MUNICIPIULUI BUCUREȘTI*  
**TUDOR TOMA**



# PRIMĂRIA MUNICIPIULUI BUCUREȘTI

## Directia Generală de Dezvoltare, Investiții și Planificare Urbană

### Directia Urbanism și Amenajarea Teritoriului

#### Directia Urbanism și Amenajarea Teritoriului

Nr. 907923/ 25.04.2010

AVIZ DE URBANISM nr. 8/ 1/ 1/ 12.05.2010  
PUZ – STRADA BĂRBĂTESCU VECHI NR. 3-5, SECTOR 5

**BENEFICIAR:** PAROHIA BĂRBĂTESCU VECHI

**ELABORATOR:** BIA ALBU ION ADRIAN

**SUPRAFAȚA STUDIATĂ prin PUZ:** parcela care a generat PUZ are ST = 2930 mp. proprietate privată a parohiei.

**AMPLASARE, DELIMITARE STUDIU:** Zona analizată și reglementată prin PUZ se află în sectorul 3 al municipiului București, la intersecția Căii Rahova cu str. Bărbătescu Vechi, adiacent str. Progresul.

**PREVEDERI PUG/PUZ APROBATE ANTERIOR:** Conform PUG București aprobat prin HCGMB nr. 269/2000, amplasamentul se încadrează în subzona CB3 – subzona polilor urbani principali.

**Indicatori urbanistici reglementați:** POT<sub>max</sub> = 70%; CUT<sub>max</sub> = 4,5; R<sub>maxH</sub> = nu se limitează înălțimea clădirilor.

CERTIFICAT DE URBANISM NR. 1513 - V din 02.09.2009.

**SE AVIZEAZĂ PLANUL URBANISTIC ZONAL,**  
**CONFIGURAȚIA EDIFICABILULUI ȘI INDICATORII URBANISTICI**  
**CONFORM PLANULUI DE REGLEMENTĂRI VIZAT SPRE NESCHIMBARE**

**FUNȚIUNE AVIZATĂ:** BISERICĂ

**INDICATORI URBANISTICI AVIZAȚI:** POT<sub>max</sub> = 30%; CUT<sub>max</sub> = 0,45; H<sub>max</sub>. turlă = 43 m.

**CIRCULAȚII, ACCESE:** parcare și gararea autovehiculelor și profilul transversal al circulațiilor propuse vor respecta Normele privind asigurarea numărului minim de locuri de parcare pentru noile construcții și amenajări autorizate pe teritoriul Municipiului București și a prospectelor necesare unei corecte funcționări a arterelor de circulație aprobate prin HCGMB nr. 66/2006.

**ACORDURI, AVIZE NECESARE PENTRU APROBARE:** Aviz de la Comisia de coordonări lucrări edilitare -PMB, Aviz de la Agenția Regională pentru Protecția Mediului București, Aviz de la Ministerul Dezvoltării, Lucrărilor Publice și Locuinței, Aviz de la Comisia Tehnică de Circulație - PMB, aviz Ministerul Culturii, Cultelor și Patrimoniului Național-Direcția Relații Culte, alte avize conform legislației în vigoare.

În conformitate cu adresa nr. 2/15.01.2009 emisă de Comisia Juridică și de Disciplina – C.G.M.B : Extras de Carte Funciara la zi pentru imobilul ce a generat PUZ; Declarație Notarială din care să rezulte că proprietarii imobilelor cuprinse în aria de studiu au fost informați de către beneficiarul studiului de urbanism de propunerea ce urmează a fi aprobată în C.G.M.B., și că acesta își asumă orice consecințe juridice ce ar putea decurge din afectarea dreptului de proprietate al acestora

\* În conformitate cu prevederile art. 63 lit.g din Legea nr. 350/2001, cu modificările și completările ulterioare, elaboratorul și beneficiarul documentației de urbanism răspund pentru exactitatea datelor și veridicitatea înscrisurilor cuprinse în documentația de urbanism ce a stat la baza emiterii avizului.

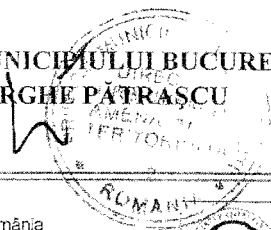
\* La nivel de A.C. se vor respecta prevederile O.M.T.C.T. nr. 1730/21.09.2006.

Prezentul aviz modifică și completează prevederile documentațiilor de urbanism avizate anterior, este valabil 5 (cinci) ani și poate fi folosit numai după aprobarea documentației de urbanism.

Certificatul de urbanism se va elibera respectând datele tehnice solicitate prin acest aviz.

Șef serviciu,  
ing. Ioana Balaurea


ARHITECT ȘEF AL MUNICIPIULUI BUCUREȘTI  
ARH. GHEORGHE PĂTRĂSCU



Referent,  
Floriana Năstase

EPS-21-01/7





# PRIMĂRIA MUNICIPIULUI BUCUREȘTI

Direcția Generală Dezvoltare Urbană

Direcția Urbanism

## EXPUNERE DE MOTIVE

### privind aprobarea Planului Urbanistic Zonal STRADA BĂRBĂTESCU VECHI NR. 3-5, SECTOR 5

Legea nr. 453/2001, pentru modificarea și completarea Legii nr. 50/1991 privind autorizarea executării lucrărilor de construcții și unele măsuri pentru realizarea locuințelor stipulează obligația administrației publice locale de a elibera certificate de urbanism și autorizații de construire pe baza documentațiilor de urbanism și amenajarea teritoriului, aprobate după cum urmează :

- pentru terenuri amplasate în localități, pe baza planurilor urbanistice (PUZ, PUD) aprobate și a regulamentelor aferente acestora .

Conform PUG București aprobat prin HCGMB nr. 269/2000, amplasamentul se încadrează în subzona CB3 – subzona polilor urbani principali.

Indicatori urbanistici reglementați: POTmax = 70%; CUTmax = 4,5; RmaxH = nu se limitează înălțimea clădirilor.

#### Funcțiuni avizate CTUAT-PMB : BISERICĂ

#### Indicatori urbanistici avizați CTUAT-PMB :


POTmax = 30%; CUTmax = 0,45; Hmax turlă = 43m.

Planul Urbanistic Zonal, având Certificatul de urbanism nr.1513 - V din 02.09.2009, Avizul Comisiei Tehnice de Amenajarea Teritoriului și Urbanism - CTATU-PMB și alte avize solicitate conform prevederilor legale în vigoare, conform prevederilor art. 45 - alin. 2 - lit. e, art. 36 - alin. 2 - lit. c și art. 36 - alin. 5 - lit. c din Legea administrației publice locale nr. 215/2001, republicată, se supune dezbaterii Consiliului General al Municipiului București .

**În scopul de mai sus, prezentăm spre dezbateră alăturatul proiect de hotărâre .**

PRIMĂR GENERAL,  
Prof. Dr. SORIN MIRCEA OPRESCU





# PRIMĂRIA MUNICIPIULUI BUCUREȘTI

Direcția Generală Dezvoltare Urbană

Direcția Urbanism

## RAPORT

### privind aprobarea Planului Urbanistic Zonal STRADA BĂRBĂTESCU VECHI NR. 3-5, SECTOR 5

Legea nr. 453/2001, pentru modificarea și completarea Legii nr. 50/1991 privind autorizarea executării lucrărilor de construcții și unele măsuri pentru realizarea locuințelor stipulează obligația administrației publice locale de a elibera certificate de urbanism și autorizații de construire pe baza documentațiilor de urbanism și amenajarea teritoriului, aprobate după cum urmează :

- pentru terenuri amplasate în localități, pe baza planurilor urbanistice (PUZ, PUD) aprobate și a regulamentelor aferente acestora .

Conform PUG București aprobat prin HCGMB nr. 269/2000, amplasamentul se încadrează în subzona CB3 – subzona polilor urbani principali.

Indicatori urbanistici reglementați: POTmax = 70%; CUTmax = 4,5; RmaxH = nu se limitează înălțimea clădirilor.

#### Funcțiuni avizate CTUAT-PMB : BISERICĂ


#### Indicatori urbanistici avizați CTUAT-PMB :

**POTmax = 30%; CUTmax = 0,45; Hmax turlă = 43m.**

Planul Urbanistic Zonal, având Certificatul de urbanism nr.1513 - V din 02.09.2009, Avizul Comisiei Tehnice de Amenajarea Teritoriului și Urbanism - CTATU-PMB și alte avize solicitate conform prevederilor legale în vigoare, conform prevederilor art. 45 - alin. 2 - lit. e, art. 36 - alin. 2 - lit. c și art. 36 - alin. 5 - lit. c din Legea administrației publice locale nr. 215/2001, republicată, se supune dezbaterii Consiliului General al Municipiului București .

Certificăm faptul că documentația prezentată spre dezbatere C.G.M.B. conține toate avizele solicitate prin Avizul de urbanism nr. 8/ 1/ 1/ 12.05.2010.

Arhitect Șef al municipiului București,  
Arh. Gheorghe Patrașcu





România

**MINISTERUL DEZVOLTĂRII  
REGIONALE ȘI TURISMULUI**  
Direcția Generală Dezvoltare  
Teritorială

București, bd. Dinicu Golescu nr. 38, sector 1  
Telefon/fax : 0372.114.515

Nr. 38104/DGNT/02.07.2010

Către,

**PAROHIA BĂRBĂTESCU VECHI**

Str. Bărbătescu Vechi nr. 3 - 5, sector 5, București

**AVIZ nr. 53/ 2010**

Denumire: „P.U.Z. - BISERICĂ - str. BĂRBĂTESCU VECHI nr. 3 - 5, sector 5,  
București”

Elaborator: B.I.A. Adrian Ioan ALBU  
Beneficiar: PAROHIA BĂRBĂTESCU VECHI

În baza Art. 18, lit. h) din Legea 350/2001 privind amenajarea teritoriului și urbanismul, cu  
modificările și completările ulterioare,


**Ministerul Dezvoltării Regionale și Turismului**

emite următorul

**AVIZ**

privind documentația

„P.U.Z. - BISERICĂ - str. BĂRBĂTESCU VECHI nr. 3 - 5, sector 5, București”  
cu condițiile pe verso



Înainte de aprobarea documentației de către Consiliul local, acesta are obligația de a verifica modul în care au fost  
preluate în documentație condițiile impuse prin avize.

**CONDIȚII :**

1. Indicatori urbanistici:

POT max. = 30 %,

CUTmax.= 0,45 mp. ADC/mp teren,

Hmax. turlă = 43 m

2. Circulațiile, accesele și parcărilor vor respecta prevederile H.C.G.M.B. nr.66/2006, iar gararea/parcarea se vor asigura exclusiv în incinta proprietății.

3. Elaboratorul și beneficiarul documentației de urbanism răspund pentru exactitatea datelor și veridicitatea înscrisurilor cuprinse în documentația prezentată pentru avizare.

**DIRECȚIA GENERALĂ  
DEZVOLTARE TERITORIALĂ**

**CONSILIER SUPERIOR**

**CASANDRA ROȘU**







MINISTERUL MEDIULUI ȘI PĂDURILOR  
AGENȚIA NAȚIONALĂ PENTRU PROTECȚIA MEDIULUI

**AGENȚIA REGIONALĂ PENTRU PROTECȚIA MEDIULUI BUCUREȘTI**

2746/168/02.08.2010

**DECIZIA  
ETAPEI DE INCADRARE  
Planului Urbanistic Zonal – Biserica –  
Str. Barbatescu Vechi nr.3-5, sect.5, Bucuresti**

Ca urmare a notificării adresate de **PAROHIA BARBATESCU VECHI** înregistrată la A.R.P.M. București cu nr. 2746/168/07.07.2010, în urma analizării documentelor transmise și a verificării, în urma parcurgerii etapei de încadrare, în baza H.G.R. nr. 1635/2009 privind organizarea și funcționarea Ministerului Mediului și Pădurilor, a H.G. nr.459/2005 modificată prin H.G. nr.1528/2007 privind reorganizarea și funcționarea Agenției Naționale pentru Protecția Mediului cu completările ulterioare și a O.U.G. nr. 195/2005 privind protecția mediului aprobată și modificată prin Legea nr. 265/2006, modificată și completată prin O.U.G. nr. 114/2007 și O.U.G. nr. 164/2008, în conformitate cu H.G.R. nr. 1076/2004 (art. 13), A.R.P.M. București decide ca **Planul Urbanistic Zonal – Biserica – Str. Barbatescu Vechi nr.3-5, sect.5, București nu necesită evaluare de mediu, urmand sa fie supus procedurii de adoptare fara aviz de mediu.**

Planul Urbanistic Zonal prevede soluționarea și reglementarea din punct de vedere urbanistic a suprafeței de 2930 m<sup>2</sup> (conform Avizului de Urbanism nr. 8/1/1/12.05.2010 emis de Primăria Municipiului București) prin realizarea unei biserici.

Obiectivul propus de prezentul PUZ se va realiza cu respectarea tuturor condițiilor impuse prin avizele tehnice de specialitate emise de instituțiile competente, conform legii.

Alimentarea cu apă potabilă : se va face din rețeaua publică de alimentare cu apă.

Canalizarea menajera: apele uzate menajere vor fi evacuate in retea publică.

Canalizarea pluviala: apele pluviale vor fi evacuate in retea publică.

Suprafata de spatii verzi in procent de minim 50 %, va fi amenajata si intretinuta corespunzător.

Se vor respecta prevederile P.U.G. referitoare la utilizari interzise.

Motivele care au stat la baza luarii deciziei au fost urmatoarele :


- planul urbanistic zonal analizat nu are efecte semnificative asupra mediului;

- opiniile exprimate, pe baza criteriilor relevante prevazute in anexa nr.1 la H.G. nr. 1076/2004, de membrii Comitetului Special Constituit in cadrul sedintei din data de 22.07.2010;

- lipsa comentariilor din partea publicului ca urmare a celor 3 anunturi publice privind initierea procesului de elaborare a PUZ-ului.


Elaboratorul si beneficiarul documentatiei de urbanism raspund pentru exactitatea si veridicitatea datelor si inscriurilor cuprinse in documentatia de urbanism ce a stat la baza emiterii prezentei.

DIRECTOR EXECUTIV,  
Chim. Simona Mihaela Saceanu



SEF SERVICIU AUTORIZARE SI  
CONTROLUL CONFORMARII,  
Ing. Roxana Costache

INTOCMIT  
Ing. Andrei Stroian



# PRIMĂRIA MUNICIPIULUI BUCUREȘTI

Direcția Generală de Dezvoltare, Investiții și  
Planificare Urbană

Direcția Urbanism și Amenajarea Teritoriului

COMISIA DE COORDONARE  
Nr. 913080/14.05.2010

## AVIZUL COMISIEI DE COORDONARE

LAZĂ DOCUMENTAȚII DE URBANISM

Din P.V. nr. 16/14.05.2010 al sedinței

Comisiei de Coordonare a P.M.B.

Nr. 3. PAROHIA BĂRBĂTESCU VECHI cu sediul/domiciliul în București, str. Bărbătescu Vechi nr. 3-5, prezintă spre avizare documentația de precoordonare a P.U.Z. – ului „STR. BĂRBĂTESCU VECHI NR. 3-5, SECTOR 5, BUCUREȘTI”, împreună cu avizele scrise ale întreprinderilor edilitare. În conformitate cu Dispoziția Primarului General nr. 782/03.06.2009, se avizează favorabil din punct de vedere al rețelelor edilitare planul de precoordonare menționat mai sus cu condițiile:

- se va obține avizul Comisiei Tehnice de Urbanism pentru PUZ
- se va păstra distanța minimă de 3 m între galeria de termoficare și construcție;
- se vor respecta condițiile impuse prin avizele anexa la documentație;
- se va respecta planul de precoordonare anexat avizului.

PREȘEDINTE – COMISIE,

ALEXANDRU DUMITRU RADU

SECRETAR – COMISIE,

ing. ec. DRUMEN CONSTANTIN

ARHITECT ȘEF AL  
MUNICIPIULUI BUCUREȘTI

GHEORGHE PĂTRAȘCU

REPREZENTANT

DUAT-COMISIE,

ing. ANDREI ZAFIARESCU

FPS-2.3.2.6-02/2






# Primăria Municipiului București

## Direcția Generală Infrastructură și Servicii Publice

B-dul Regina Elisabeta 47, sector 5, București, România  
Tel/fax: 305 55 35; tel.centrală : 305 55 00, int. 1252  
<http://www.bucuresti-primaria.ro>



### Direcția Transporturi, Drumuri, Sistemarea Circulației

Nr. *7571* / *26.04.2010*  
apr2297


Către

PAROHIA BĂRBĂTESCU VECHI  
prin arh. ADRIAN ALBU

În ședința Comisiei Tehnice de Circulație din data de 22.04.2010 s-a avizat, din punct de vedere tehnic al circulației rutiere, documentația, « P.U.Z. și P.A.C. – privind construirea unei biserici pe terenul situat în str. Bărbătescu Vechi nr. 3 », conform certificatului de urbanism și planului anexat, cu asigurarea unui număr de 2 locuri de parcare în incintă .

DIRECTOR EXECUTIV

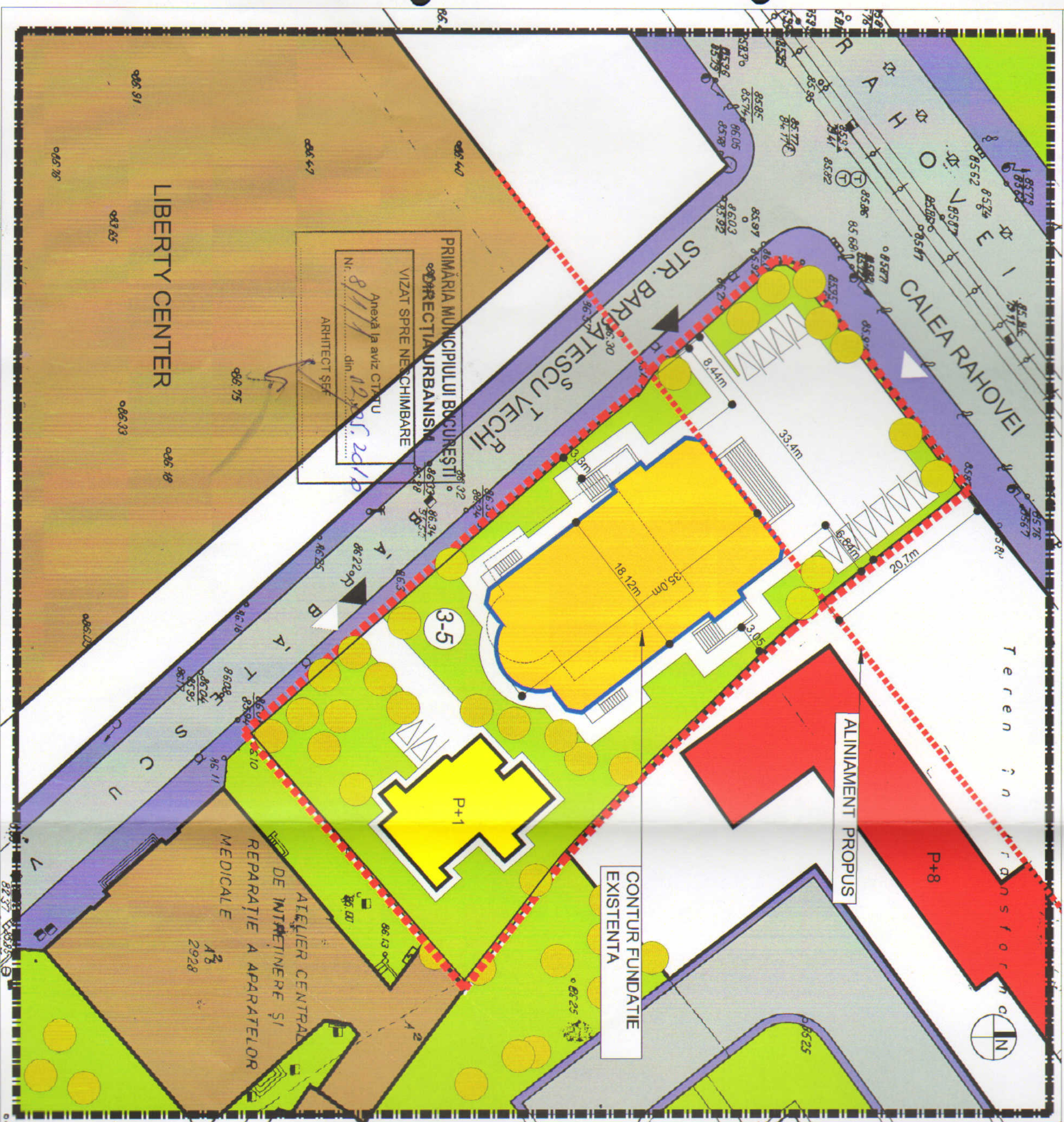
Ion D. *[Signature]*





# PLAN URBANISTIC ZONAL

## CONSTRUIRE BISERICA STR. BARBATESCU VECHI NR.3-5 SECTOR 5



S TEREN = 2 930,0 mp  
 REGLEMENTARI PUG - zona CB 3

POT = 70%  
 CUT = 2,4

### INDICATORI URBANISTICI PROPUȘI

SC TOTAL = 864,0 mp din care:  
 SC biserică = 678,0 mp;  
 SC casa parohială = 186,0 mp.  
 SCD TOTAL = 1265,0 mp din care:  
 SCD biserică = 678,0 mp;  
 SCD casa parohială = 369,0 mp.  
 POT = 30%  
 CUT = 0,45  
 H max cornișă = 35,0 m

TROTUARE SI PLATFORME S = 20,0%  
 SPATII VERZI S = 50,0%

### LEGENDA

PLANSĂ	SEMN	CULOARE	REGLEMENTARI
CATEGORIE			SEMNICIFICATIE
LIMITE		NEGRU	LIMITA PUD
		ROȘU	LIMITA TERENULUI
			CARE A GENERAT PUD
DOMENIUL PUBLIC		MOV	PIETONAL
		GRI	CAROSABIL
		GRI	CURTII/PLATFORME
		GALBEN	CLADIRI P, P+1
		ORANGE	CLADIRI P+2, P+3
		ROȘU	CLADIRI PESTE P+3
		MARO	COMERTIBIROURI
		VERDE	SUPRAFAȚA PLANTATA
		VERDE INCHIS	SCUAR
		ALBASTRU	CALCAN
		VERDE	ARBORII ALBU
		NEGRU	ACCES/IAȘI
		ALB	ACCES/PIETONAL
			DISTANTE
			EDIFICABIL

**BIROU INDIVIDUAL DE ARHITECTURA**  
 ALBU ION ADRIAN

Beneficiar: PAROHIA BARBATESCU VECHI  
 Nr. 57/Alcolee  
 prin DOBRE D. NICU SORIN

Proiect nr. / 2010

Titlu proiect: CONSTRUIRE BISERICA  
 STR. BARBATESCU VECHI NR. 3-5  
 SECTOR 5

Titlu planșă: PLAN REGLEMENTARI

Faza: P.U.Z.

Specificație	Nume	Semnatura	Soartă	Titlu proiect	Faza:
Set proiect	arh. Adrian Albu		1 : 500	CONSTRUIRE BISERICA	P.U.Z.
P client	arh. Adrian Albu			STR. BARBATESCU VECHI NR. 3-5	
Domeniul	arh. Gabriela Albu		FEB 2010	PLAN REGLEMENTARI	Planșă nr. A 6





**ROMÂNIA**  
**MINISTERUL CULTURII SI PATRIMONIULUI**  
**NATIONAL**

**DIRECȚIA PENTRU CULTURĂ ȘI PATRIMONIU**  
**CULTURAL NAȚIONAL A MUNICIPIULUI BUCUREȘTI**

Str. Sfântul Stefan, nr. 3, sector 2 – tel 323.26.11

Nr. 584/ SMI/ 14.06.2010

Catre, **PAROHIA BARBATESCU VECHI, prin Dobre Nicu Sorin**

Spre stiinta, Primaria sectorului 5 Bucuresti, Serviciul de Urbanism  
Primaria Municipiului Bucuresti- Serviciul Urbanism si Amenajare Teritoriala  
D.M.I.A.P.C.Z.P-M.C.C.P.N

Referitor Amplasare biserica

**Str. Barbatescu Vechi nr. 3-5, sector 5 Bucuresti**

La cererea inregistrata la Directia pentru Cultura, Culte si Patrimoniul Cultural National a Municipiului Bucuresti prin care solicitati avizul pentru unele lucrari la adresa sus mentionata va comunicam urmatoarele:

Imobilul din Str. Barbatescu Vechi nr. 3-5, sector 5, Bucuresti nu este inregistrat pe Lista Monumentelor Istorice a Municipiului Bucuresti , nu se afla in zona de protectie a unui monument istoric si nu se afla in zona construita protejata, conform PUZ zone construite protejate aprobat prin H.C.G.M.B. 279/2000.

In concluzie, pentru interventiile propuse *nu este necesar avizul* Directiei pentru Cultura, Culte si Patrimoniul Cultural National a Municipiului Bucuresti.

Director coordonator,

**Prof. Dr. Nicolae STAN**



Consilier superior,

**Arh. Sergiu LUCHIAN**

G.H. 2 EX