

# PUNCTUL NR.18

## CONSILIUL GENERAL AL MUNICIPIULUI BUCUREȘTI

### HOTĂRÂRE

privind atribuirea denumirilor Drumul Coasta Mihălțului și Drumul Coasta Vâscului pentru două artere de circulație nou create în urma constituirii parcelărilor în baza Legii nr.18/1991

Având în vedere Expunerea de motive a Primarului General al municipiului București și Raportul de specialitate al Direcției Evidență Imobiliară și Cadastrală;

În conformitate cu prevederile art.2, lit."d" ale Ordonanței Guvernului României nr.63/29.08.2002 privind atribuirea sau schimbarea de denumiri;

În temeiul prevederilor art.38(2) lit."u" și art.46(1) din Legea nr.215/2001 privind administrația publică locală, cu modificările și completările ulterioare,

## CONSILIUL GENERAL AL MUNICIPIULUI BUCUREȘTI

### Hotărâște:

Art.1 - Se atribuie denumirea de Drumul Coasta Mihălțului (localitate în Județul Alba), pentru artera de circulație care începe din drumul Coasta Cerbului și se termina la limita zonei de protecție a Lacului Dâmbovița, situată în Sola 78/1, sectorul 6, București.

Art.2 - Se atribuie denumirea de Drumul Coasta Vâscului (localitate în Județul Alba), pentru artera de circulație care începe din Drumul Coasta Cerbului și se termină la limita zonei de protecție a Lacului Dâmbovița, situată în Sola 78/1, sectorul 6, București.

Art.3 - Arterele de circulație se identifică conform planurilor anexate, ce fac parte integrantă din prezenta hotărâre.

Art.4 - Prezenta va fi comunicată următoarelor instituții : Direcția Informatizată a Persoanei, primăria Sectorului 6, Administrația Sectorului 6, Administrația Domeniului Public Sector 6, Poșta Română, Romtelecom, Registrul Comerțului, Oficiul de Cadastru și Publicitate Imobiliară al Municipiului București.

Art.5 - Direcțiile de specialitate din cadrul Primăriei Municipiului București vor aduce la îndeplinire prevederile prezentei hotărâri.

Această hotărâre a fost adoptată în ședința .....a Consiliului General al Municipiului București din data de .....

PREȘEDINTE DE ȘEDINȚĂ

Maria Roxana Cosma  
București,

SECRETAR GENERAL  
AL MUNICIPIULUI BUCUREȘTI  
Dumitru Stănescu

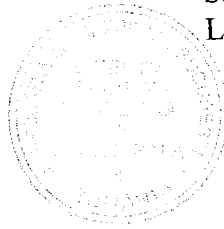
# PLAN DE AMPLASAMENT SI DELIMITAREA CORPULUI DE PROPRIETATE

SCARA 1 : 2000

Numele si prenumele proprietarilor:  
 PANA ADRIANA  
 Str. LOGOFAT LUCA STROICI, Nr. 21  
 Loc. BUCURESTI, Sect. 2.

ectorul  
 c parte  
 soanei,  
 omana,  
 liara al

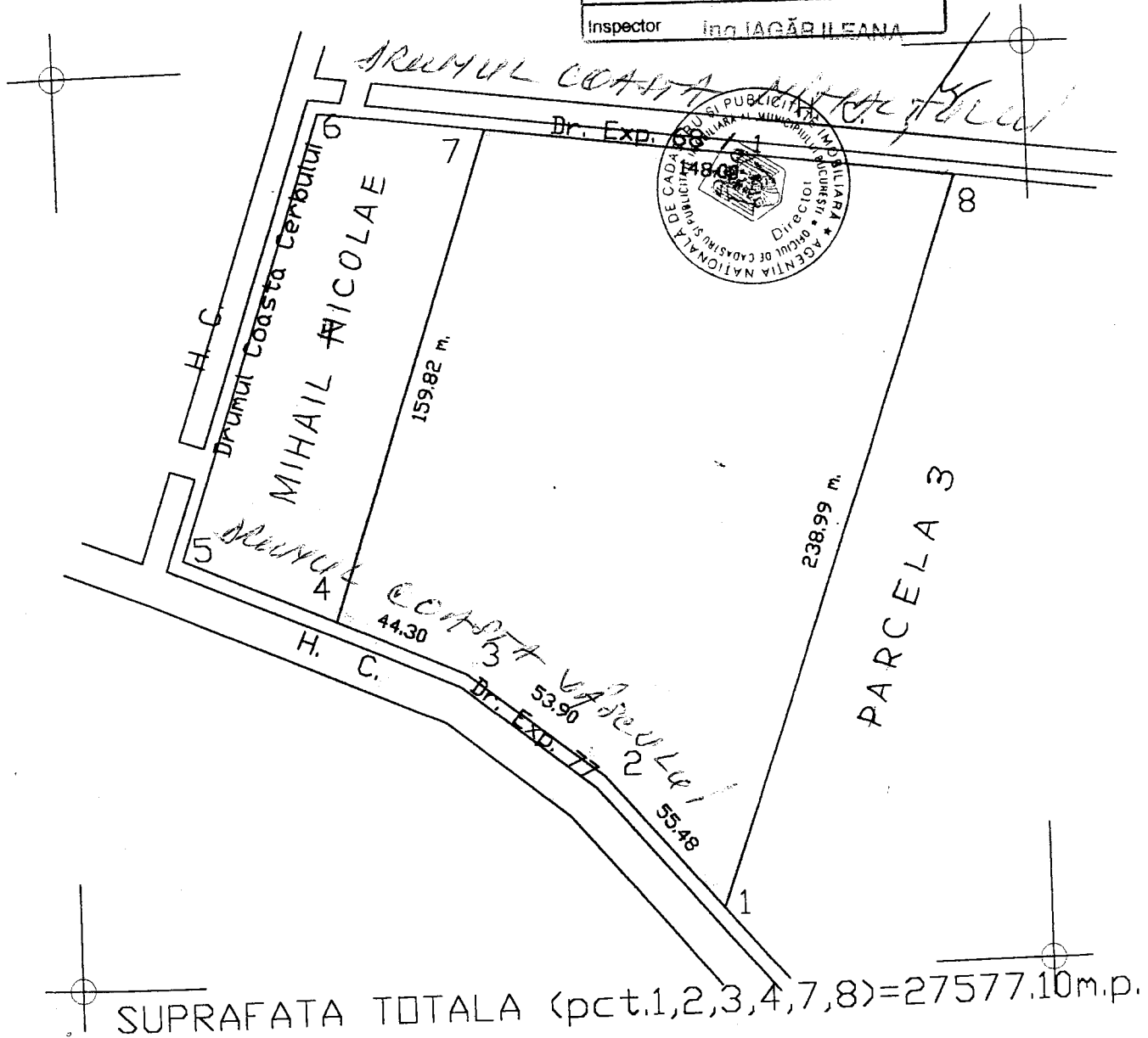
Municipiu: BUCURESTI  
 Unitatea administrativ terit.: Sect. 6  
 Cod.SIRUT : 179 196  
 Adresa: Tarlaua 78 / 1, Parcela 2.  
 Nr. cadastru.....



O.N.C.G.C.  
 Oficiul de Cadastru, Geodezie și Cartografie  
 al Municipiului București  
 Aviz Tehnic nr. 60660/09.01.2006  
 Inspector ING. IAGĂRILEANA

*Aviz tehnic unuor parcel*

ESTI



Numele si prenumele executantului  
 Expert

Data: 10.11.2005

DORIN COZMA  
 AUTORIZARE  
 Seria B Nr. 2783  
 Categoria  
 COZMA DORIN  
 O.N.C.G.C.



SMC certificat ISO 9001 : 2000



SMM certificat ISO 14001 : 2004

## Primăria Municipiului București

### **RAPORT DE SPECIALITATE** **privind atribuirea de denumiri pentru doua artere de circulatie situate** **in sectorul 6, artere de circulatie nou create in urma constituirii** **parcelarilor in baza Legii nr.18/1991**

1. Conform extrasului din planul cadastral al sectorului 6, scara 1:2000, Sola 78/1, drumul de exploatare D.e.68/1 care incepe din Drumul Coasta Cerbului si se termina la limita zonei de protectie a Lacului Dambovita, asigura accesul la proprietatile prevazute in planul cadastral.
2. Conform extrasului din planul cadastral al sectorului 6, scara 1:2000, Sola 78/1, drumul de exploatare D.e.77 care incepe din Drumul Coasta Cerbului si se termina la limita zonei de protectie a Lacului Dambovita, asigura accesul la proprietatile prevazute in planul cadastral.

Avand in vedere cele de mai sus, propunem atribuirea denumirii de:

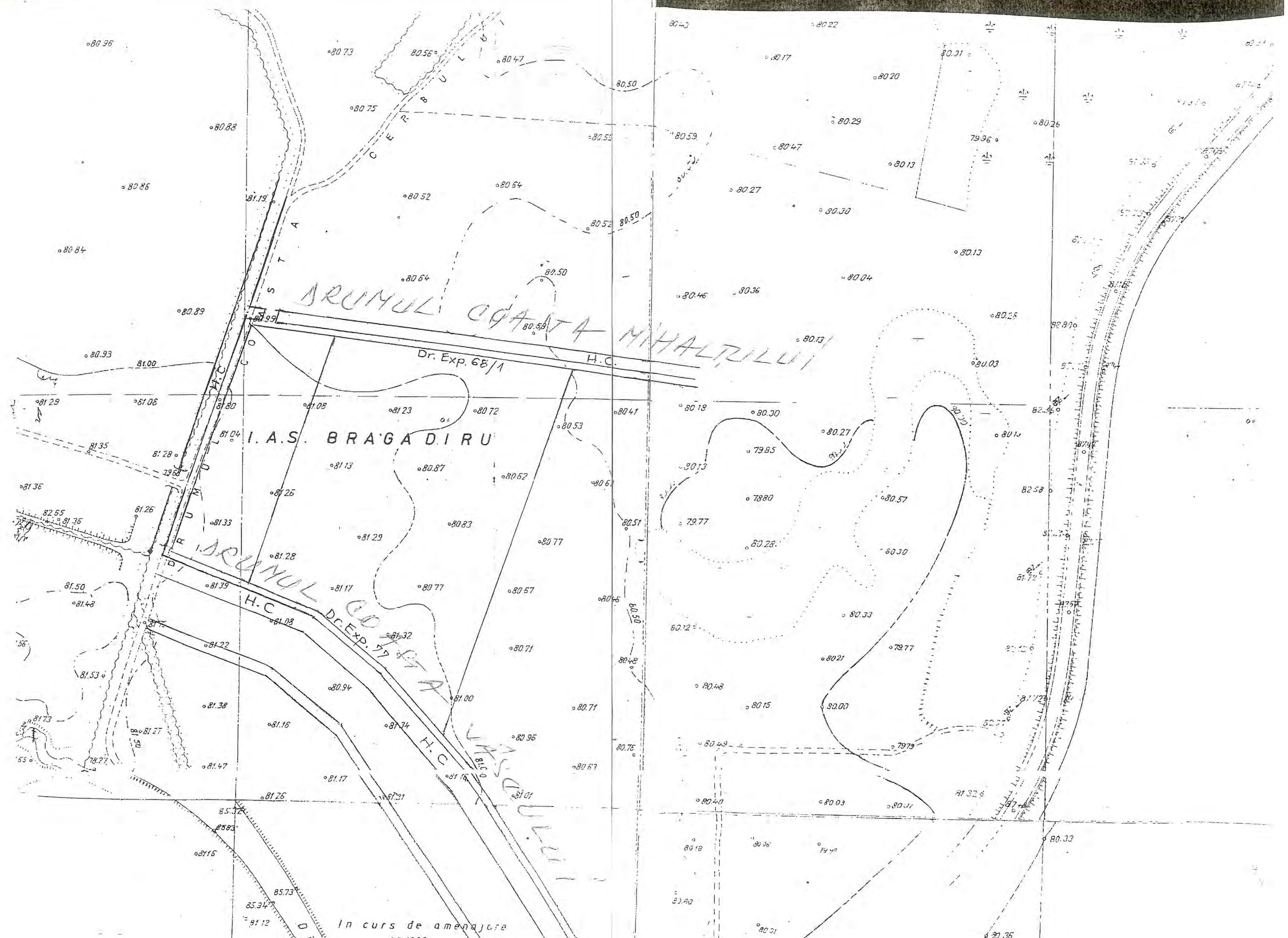
- DRUMUL COASTA MIHALTULUI (localitate in judetul Alba), pentru artera de circulatie care incepe din Drumul Coasta Cerbului, descrisa la punctul 1,
- DRUMUL COASTA VASCULUI (localitate in judetul Alba), pentru artera de circulatie care incepe din Drumul Coasta Cerbului, descrisa la punctul 2.

Propunerea privind atribuirea de denumiri arterelor de circulatie precizate mai sus s-a facut avand in vedere si prevederile Regulamentului de organizare si functionare al Primariei Municipiului Bucuresti, aprobat prin HCGMB nr.221/11.11.2004, conform caruia Serviciul Nomenclatura Urbana din cadrul Directiei Evidenta Imobiliara si Cadastrala "face propuneri privind atribuirea de denumiri arterelor de circulatie in urma unui studiu de specialitate".

Pentru identificare anexam planurile mai sus mentionate.

**DIRECTOR EXECUTIV,**

**Cristina Setran**



BRUMUL COPIA MIHALTEI

I.A.S. BRAGADIRU

BRUMUL COPIA MIHALTEI

In curs de amenajare

80.96

80.73

80.56

80.47

80.50

80.23

80.22

80.17

80.20

80.21

80.88

80.75

80.55

80.59

80.29

79.96

80.26

80.86

81.19

80.52

80.64

80.52

80.50

80.27

80.30

80.13

80.84

80.89

80.64

80.50

80.52

80.50

80.46

80.36

80.04

80.13

Dr. Exp. 68/1 H.C.

80.93

81.00

80.99

Dr. Exp. 68/1 H.C.

80.52

80.50

80.46

80.36

80.04

80.13

80.03

82.90

81.29

81.06

81.80

81.08

81.23

80.72

80.41

80.53

80.18

80.30

80.27

80.13

82.46

81.35

81.28

81.04

81.13

80.87

80.62

80.67

80.13

79.85

80.27

80.13

82.46

81.36

82.55

81.26

81.33

81.26

81.29

80.83

80.77

80.51

79.77

78.80

80.27

80.13

82.58

81.50

81.43

81.39

81.28

81.29

80.83

80.77

80.51

79.77

78.80

80.27

80.13

82.58

81.38

81.16

81.74

80.96

80.71

80.48

80.15

80.00

79.77

82.00

81.73

81.27

81.47

81.16

81.74

80.96

80.71

80.48

80.15

80.00

79.77

82.00

81.16

85.73

81.12

In curs de amenajare

81.80

80.01

80.36

80.33