

# PUNCTUL NR. 8

## CONSILIUL GENERAL AL MUNICIPIULUI BUCUREȘTI HOTĂRÂRE

privind trecerea unui imobil din domeniul public al municipiului București și administrarea Consiliului Local al Sectorului 6, în domeniul public al statului și administrarea Ministerului Administrației și Internelor, pentru înființarea unei Secții de Poliție

Având în vedere Expunerea de motive a Primarului General al Municipiului București și Raportul Direcției Evidența Imobiliară și Cadastrală ;

Văzând raportul Comisiei de Patrimoniu și avizul Comisiei Juridice și de Disciplină din cadrul Consiliului General al Municipiului București ;

În conformitate cu prevederile Legii nr.213/1998 privind proprietatea publică și regimul juridic al acesteia , cu modificările și completările ulterioare ;

În temeiul art.38 alin.2 lit.(c) și art.46 alin. 2<sup>1</sup> din Legea nr.215 privind administrația publică locală , modificată și completată prin Legea nr.286/2006 ;

## CONSILIUL GENERAL AL MUNICIPIULUI BUCUREȘTI

### HOTĂRĂȘTE :

Art.1 - Se aprobă trecerea imobilului compus din teren în suprafață de 4862,76 mp și construcții, situat în Aleea Callatis nr.1A, sector 6, din domeniului public al municipiului București și administrarea Consiliului Local al Sectorului 6 în domeniul public al statului și administrarea Ministerului Administrației și Internelor, pentru înființarea unei Secții de Poliție.

Art.2 - Terenul se identifică potrivit planului de amplasament și delimitare a corpului de proprietate scara 1 :500 întocmit de Florescu

Constantin –autorizat ONCGC, care constituie anexă la prezenta hotărâre .

Art.3- Directiile de specialitate din cadrul Primariei Municipiului Bucuresti și Ministerul Administrației și Internelor vor aduce la indeplinire prevederile prezentei hotărâri.

Această hotărâre a fost adoptată în ședința.....a Consiliului General al Municipiului București din data de.....

PREȘEDINTE DE ȘEDINȚĂ

Maria Roxana Cosma

SECRETAR GENERAL  
AL MUNICIPIULUI BUCUREȘTI  
Dumitru Stănescu

București.....

Nr.....

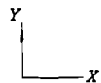
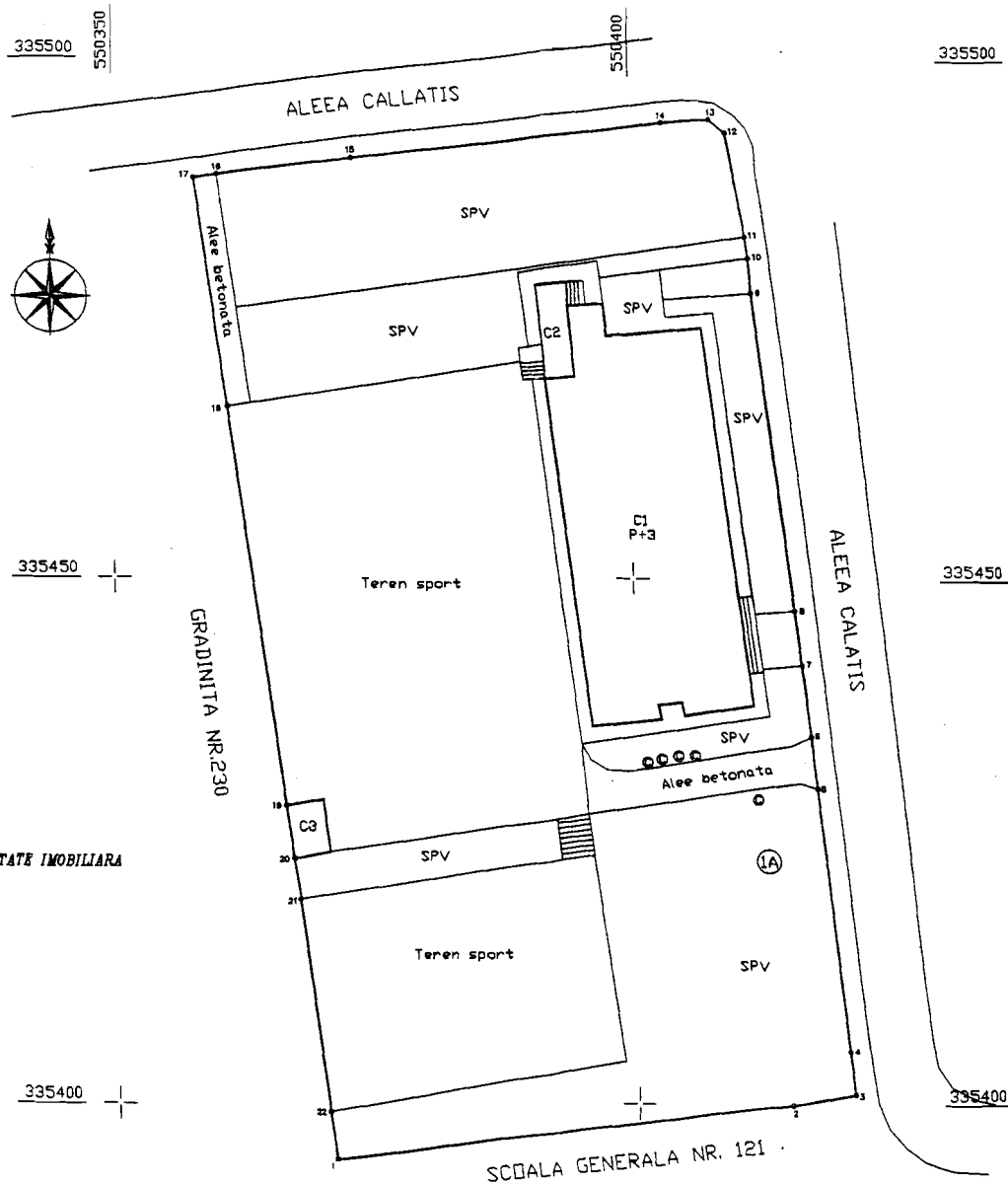
**PLAN DE AMPLASAMENT SI DELIMITARE  
A CORPULUI DE PROPRIETATE  
(intravilan)  
SCARA 1:500**

Judetul: **BUCURESTI**  
Unitatea adm.-terit.: **SECTOR 6**  
Cod SIRUTA: **179196**  
Adresa corpului de proprietate:  
**Alee Callatis, nr. 1A**  
Nr. cadastral al bunului imobil:.....

Proprietar:  
**STATUL ROMAN**  
Administrator:  
**MINISTERUL ADMINISTRATIEI SI INTERNELOR**  
**DIRECTIA GENERALA DE POLITIE**  
**A MUNICIPIULUI BUCURESTI**  
Adresa:  
**Calea Victoriei, nr. 19, sector 3, Bucuresti**

Nr. Pct.	Coordonate pct.de contur		Lungimi latari D(i,i+1)
	X [m]	Y [m]	
1	550370.774	335394.683	44.320
2	550414.781	335399.937	6.426
3	550421.114	335401.026	4.085
4	550420.611	335405.080	25.126
5	550417.541	335430.018	5.013
6	550416.951	335434.996	6.855
7	550416.112	335441.799	5.252
8	550415.469	335447.011	30.697
9	550411.710	335477.477	3.409
10	550411.437	335480.875	2.077
11	550411.184	335482.937	10.159
12	550409.385	335492.935	2.077
13	550407.772	335494.243	4.625
14	550403.159	335493.911	30.377
15	550372.987	335490.388	12.991
16	550360.089	335488.838	2.254
17	550357.863	335488.485	22.265
18	550360.938	335466.433	38.605
19	550366.216	335428.190	5.058
20	550366.907	335423.179	3.906
21	550367.464	335419.313	20.319
22	550370.191	335399.178	4.533
Stere=4862.76mp P=290.428m			

Categorile de folosinta	Suprafata m <sup>2</sup>
Constructii	C1 579.33
	C2 26.89
	C3 17.96
Teren sport	1841.90
Spatiu verde	2363.58
Alee betonate	133.10



Sistem de protectie: "STEREO LOCAL BUCURESTI"

AGENTIA NATIONALA DE CADASTRU SI PUBLICITATE IMOBILIARA  
AL MUNICIPIULUI BUCURESTI


Receptional:

Numele si prenumele executantului: **Ing. Floreca Constantin**

Semnatura si stampila:

*(Handwritten signature and official stamp)*

DIRECTIA EVIDENTA IMOBILIARA SI  
CADASTRALA  
SERVICIUL EVIDENTA PROPRIETATI  
etaj: 2, cam. 214  
tel.: 305 55 39; 305 55 00 int. 1214  
e-mail: evidenta.imobiliara@bucuresti-primaria.ro



## Primăria Municipiului București

Nr.16281/574405/ 16 .11.2006

Avizat

Viceprimar General,  
LUDOVIC ORBAN

### RAPORT DE SPECIALITATE

Ministerul Administratiei si Internelor , prin Directia Generala de Politie a Municipiului Bucuresti-Directia Politiei Administrative, a solicitat acordul Consiliului General al Municipiului Bucuresti pentru transmiterea imobilului situat in Aleea CALLATIS nr.1A, sector 6,, aflat in folosinta Scolii Generale nr.279 „Sfintii Mihail si Gavril”, Bucuresti, din domeniul public al Municipiului Bucuresti si administrarea Consiliului Local al sectorului 6 in domeniul public al statului si administrarea Ministerului Administratiei si Internelor. Se precizeaza ca imobilul a facut obiectul Protocolului de predare-primire incheiat intre Administratia Scolilor Sector 6 si Directia Generala a Politiei Municipiului Bucuresti, avand datele de identificare prevazute la art.2 din protocol.

Potrivit art.2 din protocol, imobilul este compus din :

- constructie suprafata desfasurata 2052 mp,
- constructie suprafata construita 513 mp,
- suprafata spatiu verde 2.706 mp,
- suprafata teren de sport 1.882 mp.

Imobilul , teren cu constructie, se identifica potrivit planului topografic scara 1:2000 eliberat de Directia Evidenta Imobiliara si Cadastrala precum si planului de amplasament si delimitare a corpului de proprietate scara 1:500 intocmit de autorizat Florescu Constantin.

Mentionam ca imobilul in cauza a fost edificat ulterior intocmirii evidentelor cadastrale din anul 1986, si la nivelul anului 1988, i s-a atribuit adresa postala Aleea CALLATIS nr.1A, sector 6, fiind dat in folosinta SCOLII GENERALE NR.279. Terenul ocupat de imobilul in cauza, reprezenta anterior sistematizarii zonei, o sectiune dintr- o suprafata mai mare de teren cu destinatie de teren agricol.

DIRECTOR EXECUTIV,

CRISTINA SETRAN

