

# PUNCTUL NR. 2

## CONSILIUL GENERAL AL MUNICIPIULUI BUCUREȘTI

### HOTĂRÂRE

privind trecerea unui imobil din domeniul public al municipiului București și administrarea Consiliului Local al Sectorului 6, în domeniul public al statului și administrarea Ministerului Administrației și Internelor, pentru înființarea unei Secții de Poliție

Având în vedere Expunerea de motive a Primarului General al Municipiului București și Raportul Direcției Evidența Imobiliară și Cadastrală ;

Văzând raportul Comisiei de Patrimoniu și avizul Comisiei Juridice și de Disciplină din cadrul Consiliului General al Municipiului București ;

În conformitate cu prevederile Legii nr.213/1998 privind proprietatea publică și regimul juridic al acesteia , cu modificările și completările ulterioare ;

În temeiul art.38 alin.2 lit.(c) și art.46 alin. 2<sup>1</sup> din Legea nr.215 privind administrația publică locală , modificată și completată prin Legea nr.286/2006 ;

## CONSILIUL GENERAL AL MUNICIPIULUI BUCUREȘTI

### HOTĂRĂȘTE :

Art.1 - Se aprobă trecerea imobilului compus din teren în suprafață de 4862,76 mp și construcții, situat în Aleea Callatis nr.1A, sector 6, din domeniului public al municipiului București și administrarea Consiliului Local al Sectorului 6 în domeniul public al statului și administrarea Ministerului Administrației și Internelor, pentru înființarea unei Secții de Poliție

Art.2 - Terenul se identifică potrivit planului de amplasament și delimitare a corpului de proprietate scara 1:500 întocmit de Florescu

Constantin –autorizat ONCGC, care constituie anexă la prezenta hotărâre .

Art.3- Directiile de specialitate din cadrul Primariei Municipiului Bucuresti și Ministerul Administrației și Internelor vor aduce la indeplinire prevederile prezentei hotărâri.

Această hotărâre a fost adoptată în ședința.....a Consiliului General al Municipiului București din data de.....

PREȘEDINTE DE ȘEDINȚĂ

Maria Roxana Cosma

SECRETAR GENERAL  
AL MUNICIPIULUI BUCUREȘTI  
Dumitru Stănescu

București.....

Nr.....

ANEXA LA HGMB NR

# PLAN DE AMPLASAMENT SI DELIMITARE A CORPULUI DE PROPRIETATE

(intravilan)

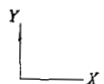
SCARA 1:500

Judetul: **BUCURESTI**  
 Unitatea adm.-terit.: **SECTOR 6**  
 Cod SIRUTA: **179196**  
 Adresa corpului de proprietate:  
**Aleea Calatis, nr. 1A**  
 Nr. cadastral al bunului imobil:.....

Proprietar:  
**STATUL ROMAN**  
 Administrator:  
**MINISTERUL ADMINISTRATIEI SI INTERNELOR**  
**DIRECTIA GENERALA DE POLITIE**  
**A MUNICIPIULUI BUCURESTI**  
 Adresa:  
**Calea Victoriei, nr. 19, sector 3, Bucuresti**

Nr. Pct.	Coordonate pct.de contur		Lungimi laterale D(i,i+1)
	X [m]	Y [m]	
1	550370.774	335394.683	44.320
2	550414.781	335399.937	6.426
3	550421.114	335401.026	4.085
4	550420.611	335405.080	25.126
5	550417.541	335430.018	5.013
6	550416.951	335434.996	6.855
7	550416.112	335441.799	5.252
8	550415.469	335447.011	30.697
9	550411.710	335477.477	3.409
10	550411.437	335480.875	2.077
11	550411.184	335482.937	10.159
12	550409.385	335492.935	2.077
13	550407.772	335494.243	4.625
14	550403.159	335493.911	30.377
15	550372.987	335490.388	12.991
16	550360.089	335488.838	2.254
17	550357.863	335488.485	22.265
18	550360.938	335466.433	38.605
19	550366.216	335428.190	5.058
20	550366.907	335423.179	3.906
21	550367.464	335419.313	20.319
22	550370.191	335399.178	4.533
S teren=4862.76mp P=290.428m			

Categorile de Folosinta	Suprafata m²
Constructii	C1 579.33
	C2 26.89
	C3 17.96
Teren sport	1841.90
Spatiu verde	2363.58
Alte betonate	133.10



Sistem de proiectie: "STEREO LOCAL BUCURESTI"

AGENTIA NATIONALA DE CADASTRU SI PUBLICITATE IMOBILIARA  
 AL MUNICIPIULUI BUCURESTI

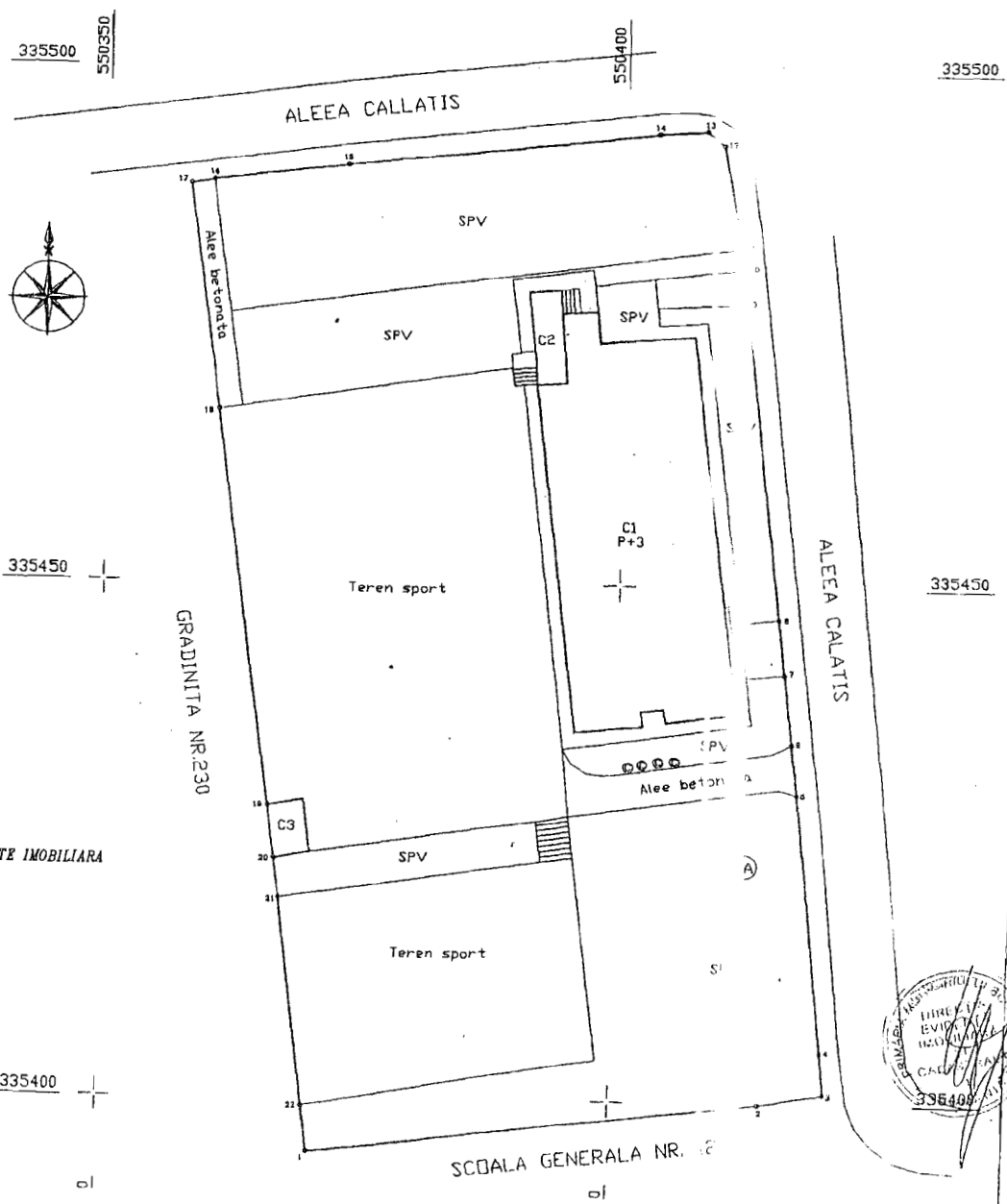
Receptionat:

Numele si prenumele executantului: **Ing. Floreca Constantin**

Semnatura si stampila:

*(Handwritten signature and official stamp)*

Data: **08.11.2006**



*(Official stamp and signature of the cadastral office)*

**SECRETAR GENERAL AL  
MUNICIPIULUI BUCURESTI**

etaj: 1, cam. 105

tel.: 305 55 13; 305 55 00 int. 1105

fax: 305 55 13

e-mail: secretar@bucuresti-primaria.ro



## Primăria Municipiului București

Eu, Dumitru Stănescu, în calitate de Secretar General al Municipiului București, exercitând atribuțiile conferite de art. 120<sup>9</sup> lit. a din Legea administrației publice locale nr. 215/2001, modificată și completată prin Legea nr. 286/2006 consider întrunite condițiile de legalitate pentru proiectul de hotărâre:

*Privind trecerea unui imobil din domeniul public al municipiului București și administrarea Consiliului Local al sectorului 6, în domeniul public al statului și administrarea Ministerului Administrației și Internelor, pentru înființarea unei Secții de Poliție*

*În drept prevederile art. 38 alin. 2 lit. c, art. 46 alin. 2<sup>1</sup> din Legea nr. 215/2001 privind administrația publică locală, modificată și completată prin Legea 286/2006.*

*Art. 38 (2) Consiliul local exercită următoarele categorii de atribuții:  
c) atribuții privind administrarea domeniului public și privat al comunei, orașului sau municipiului;*

*În conformitate cu prevederile art. 46 alin. (2<sup>1</sup>) din Legea 215/2001 privind administrația publică locală modificată și completată prin Legea 286/2006 hotărârea se adoptă cu votul a două treimi din numărul total al consilierilor locali în funcție.*

**SECRETAR GENERAL  
al municipiului București  
Dumitru Stănescu**

PRIMAR GENERAL

Etaj: 1, cam. 101

tel.: 305 55 89; 305 55 90; 305 55 00 int. 1101

fax: 312 00 30

e-mail: primar@bucuresti-primaria.ro



## Primăria Municipiului București

### EXPUNERE DE MOTIVE

In raportul de specialitate al Directiei Evidenta Imobiliara si Cadastrala se precizeaza ca , Ministerul Administratiei si Internelor , prin Directia Generala de Politie a Municipiului Bucuresti-Directia Politiei Administrative, a solicitat acordul Consiliului General al Municipiului Bucuresti pentru transmiterea imobilului situat in Aleea CALLATIS nr.1A, sector 6 aflat in folosinta Scolii Generale nr.279 „Sfintii Mihail si Gavril”, Bucuresti, din domeniul public al Municipiului Bucuresti si administrarea Consiliului Local al sectorului 6, in domeniul public al statului si administrarea Ministerului Administratiei si Internelor.


Imobilul a facut obiectul Protocolului de predare-primire incheiat in data de 22.06.2006 intre Administratia Scolilor Sector 6 si Directia Generala a Politiei Municipiului Bucuresti, avand datele de identificare prevazute la art.2 din protocol .

Imobilul ce se transmite se identifica potrivit planului de amplasament si delimitare a corpului de proprietate scara 1:500 intocmit de autorizat Florescu Constantin.

Tinand seama de solicitarea Ministerului Administratiei si Internelor-Directia Generala de Politie a Municipiului Bucuresti si de raportul de specialitate al Directiei Evidenta Imobiliara si Cadastrala , inaintam Consiliului General al Municipiului Bucuresti spre analiza alaturatul proiect de hotarare privind trecerea imobilului propus din domeniul public al municipiului Bucuresti, in domeniul public al statului .

PRIMAR GENERAL,

ADRIEAN VIDEANU



DIRECTIA EVIDENTA IMOBILIARA SI  
CADASTRALA  
SERVICIUL EVIDENTA PROPRIETATI  
etaj: 2, cam. 214  
tel.: 305 55 39; 305 55 00 int. 1214  
e-mail: evidenta.imobiliara@bucuresti-primaria.ro



SMC certificat ISO 9001 : 2000



SMAM certificat ISO14001 : 2004

## Primăria Municipiului București

Nr.16281/574405/ 16 .11.2006

Avizat

Viceprimar General,  
LUDOVIC ORBAN

### RAPORT DE SPECIALITATE

Ministerul Administratiei si Internelor , prin Directia Generala de Politie a Municipiului Bucuresti-Directia Politiei Administrative, a solicitat acordul Consiliului General al Municipiului Bucuresti pentru transmiterea imobilului situat in Aleea CALLATIS nr.1A, sector 6,, aflat in folosinta Scolii Generale nr.279 „Sfintii Mihail si Gavril”, Bucuresti, din domeniul public al Municipiului Bucuresti si administrarea Consiliului Local al sectorului 6 in domeniul public al statului si administrarea Ministerului Administratiei si Internelor. Se precizeaza ca imobilul a facut obiectul Protocolului de predare-primire incheiat intre Administratia Scolilor Sector 6 si Directia Generala a Politiei Municipiului Bucuresti, avand datele de identificare prevazute la art.2 din protocol.

Potrivit art.2 din protocol, imobilul este compus din :

- constructie suprafata desfasurata 2052 mp,
- constructie suprafata construita 513 mp,
- suprafata spatiu verde 2.706 mp,
- suprafata teren de sport 1.882 mp.

Imobilul , teren cu constructie, se identifica potrivit planului topografic scara 1:2000 eliberat de Directia Evidenta Imobiliara si Cadastrala precum si planului de amplasament si delimitare a corpului de proprietate scara 1:500 intocmit de autorizat Florescu Constantin.

Mentionam ca imobilul in cauza a fost edificat ulterior intocmirii evidentelor cadastrale din anul 1986, si la nivelul anului 1988, i s-a atribuit adresa postala Aleea CALLATIS nr.1A, sector 6, fiind dat in folosinta SCOLII GENERALE NR.279. Terenul ocupat de imobilul in cauza, reprezenta anterior sistematizarii zonei, o sectiune dintr- o suprafata mai mare de teren cu destinatie de teren agricol.

DIRECTOR EXECUTIV,

CRISTINA SETRAN

