

**CONSILIUL GENERAL AL MUNICIPIULUI BUCUREȘTI**  
**HOTĂRÂRE**

privind aprobarea modificării anexei nr. 1 a H.C.G.M.B. nr.87/2006 de  
aprobare a programului de transport public local și a regulamentului-cadru  
de delegare a serviciului public de transport local de persoane pe trasee  
secundare

Având în vedere Expunerea de motive a Primarului General al Municipiului București și Raportul de specialitate al Direcției de Transporturi, Drumuri și Sistemizarea Circulației ;

Văzând Raportul Comisiei Transporturi și Infrastructura urbană și Avizul Comisiei Juridice și de Disciplină din cadrul Consiliului General al Municipiului București;

În conformitate cu prevederile art. 19 din HCGMB 87/2006 privind aprobarea programului de transport public local și a regulamentului-cadru de delegare a serviciului public de transport local de persoane pe trasee secundare ;

În conformitate cu prevederile art. 38 alin. (1) și art. 46 alin. (1) din Legea nr.215/2001 privind administrația publică locală, modificată și completată prin Legea nr. 286/2006;

**CONSILIUL GENERAL AL MUNICIPIULUI BUCUREȘTI**  
**HOTĂRĂȘTE:**

Art.1 – Se aprobă modificarea anexei nr.1 a HCGMB 87/2006 de aprobare a programului de transport public local și a regulamentului-cadru

de delegare a serviciului public de transport local de persoane pe trasee secundare.

Art.2 – In termen de 15 zile de la intrarea in vigoare a prezentei hotarari, operatorii de transport autorizati au obligatia de a depune documentele necesare eliberarii noilor autorizatii de traseu si a exemplarelor de serviciu pentru fiecare autovehicul.

Art.3 – Toate prevederile contrare prezentei hotărâri își încetează aplicabilitatea de la data intrării în vigoare a acesteia .

Art.4 - Directia de Achizitii, Concesionari si Contracte, Directia Transporturi, Drumuri, Sistemizarea Circulatiei, Directia Financiar Contabilitate si Directia de Inspectie si Control General vor aduce la indeplinire prevederile prezentei hotarari.

Această hotărâre a fost aprobată în ședința.....a Consiliului General al Municipiului București din data de.....

**PREȘEDINTE DE ȘEDINȚĂ**

Maria Roxana Cosma

**SECRETAR GENERAL AL  
MUNICIPIULUI BUCUREȘTI**

Dumitru Stănescu

București  
Nr.

**PRIMAR GENERAL**

Etaj: 1, cam. 101

tel.: 305 55 89; 305 55 90; 305 55 00 int. 1101

fax: 312 00 30

e-mail: primar@bucuresti-primaria.ro



SMC certificat ISO 9001 : 2000



SMM certificat ISO14001 : 2004

## Primăria Municipiului București

### EXPUNERE DE MOTIVE

privind aprobarea modificării anexei nr. 1 a HCGMB 87/2006  
de aprobare a programului de transport public local și  
a regulamentului-cadru de delegare a serviciului public de transport  
local de persoane pe trasee secundare

În prezent serviciul de transport public de călători cu microbuze se desfășoară pe 11 trasee secundare de pe teritoriul Municipiului București, din cele 17 aprobate, în conformitate cu prevederile HCGMB 87/2006.

Începând cu data de 01.08.2006 acest serviciu a fost organizat prin aprobarea unor rute și a programelor de circulație prestabilite, pentru utilizarea acestor trasee perceputându-se o taxă, conform contractelor de delegare a serviciului de transport public local de persoane. Serviciul de transport executat de operatorii privați cu microbuze în Municipiul București asigură confortul cetățenilor, dispun de spațiul necesar pentru transportul călătorilor, în mod civilizată, pe scaune sau în picioare și asigură o capacitate corespunzătoare pentru preluarea fluxurilor mari de călători înregistrat în interiorul inelului principal de circulație, dar fără a avea eficiența scontată.

Intrucât anumite străzi secundare sau porțiuni din aceste trasee nu sunt propice desfășurării activității de transport persoane în condiții de siguranță (piatră cubică, străzi înguste, gropi, mașini parcate, etc.), nefiind încă reabilitate sau sistematizate corespunzător, se impune necesitatea ocolirii acestora și implicit modificarea acestor trasee.

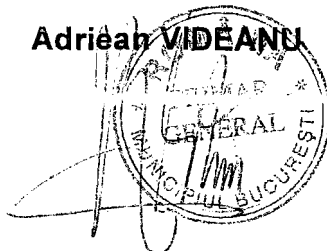
Modificările propuse reprezintă circa 10 % din programul de transport aprobat inițial și vor conduce la eficientizarea preluării fluxurilor de călători și a transferurilor din zona centrală spre liniile periferice.

Traseele propuse pentru analizare și avizare respectă condițiile prevăzute în caietul de sarcini al licitației organizate pentru delegarea serviciului, în sensul că nu intră în zona centrală, nici în inelul principal de circulație, respectând drepturile și interesele legitime ale călătorilor, asigurând continuitatea serviciului de transport aprobat, deplasarea în condiții de siguranță și confort ale acestora.

Față de cele de mai sus, supun spre aprobare proiectul de hotărâre anexat privind aprobarea modificării anexei nr. 1 a HCGMB 87/2006 de aprobare a programului de transport public local și a regulamentului-cadru de delegare a serviciului public de transport local de persoane pe trasee secundare.

**PRIMAR GENERAL**

**Adriean VIDEANU**



**DIRECȚIA JURIDIC,  
CONTENCIOS SI LEGISLATIE**



**Director Executiv,  
CONTENCIOS  
AFACERI JURIDICE**

DIRECTIA TRANSPORTURI, DRUMURI  
SISTEMATIZAREA CIRCULATIEI

etaj: 2, cam. 237

tel.: 305 55 35; 305 55 00 int. 1252

fax: 305 55 35

e-mail: transporturi@bucuresti-primaria.ro



SMC certificat ISO 9001 : 2000

SNM certificat ISO14001 : 2004

## Primăria Municipiului București

### RAPORT DE SPECIALITATE

privind aprobarea modificarii anexei nr. 1 a HCGMB 87/2006  
de aprobare a programului de transport public local si  
a regulamentului-cadru de delegare a serviciului public de transport  
local de persoane pe trasee secundare

In prezent serviciul de transport public de calatori cu microbuze se desfasoara pe 11 trasee secundare de pe teritoriul Municipiului Bucuresti, din cele 17 aprobate, in conformitate cu prevederile HCGMB 87/2006.

Incepand cu data de 01.08.2006 acest serviciu a fost organizat prin aprobarea unor rute si a programelor de circulatie prestabilite, pentru utilizarea acestor trasee percepuandu-se o taxa, conform contractelor de delegare a serviciului de transport public local de persoane. Serviciul de transport executat de operatorii privati cu microbuze in Municipiul Bucuresti asigura confortul cetatenilor, dispun de spatiul necesar pentru transportul calatorilor, in mod civilizat, pe scaune sau in picioare si asigura o capacitate corespunzatoare pentru preluarea fluxurilor mari de calatori inregistrat in interiorul inelului principal de circulatie, dar fara a avea eficienta scontata.

Intrucat anumite strazi secundare sau portiuni din aceste trasee nu sunt propice desfasurarii activitatii de transport persoane in conditii de siguranta (piatra cubica, strazi inguste, gropi, masini parcate, etc.), nefiind inca reabilitate sau sistematizate corespunzator, se impune necesitatea ocolirii acestora si implicit modificarea acestor trasee.


Modificarile propuse reprezinta circa 10 % din programul de transport aprobat initial si vor conduce la eficientizarea preluarii fluxurilor de calatori si a transferurilor din zona centrala spre liniile periferice.

Traseele propuse pentru analiza si avizare respecta conditiile prevazute in caietul de sarcini al licitatiei organizate pentru delegarea serviciului, in sensul ca nu intra in zona centrala, nici in inelul principal de circulatie, respectand drepturile si interesele legitime ale calatorilor, asigurand continuitatea serviciului de transport aprobat, deplasarea in conditii de siguranta si confort ale acestora.

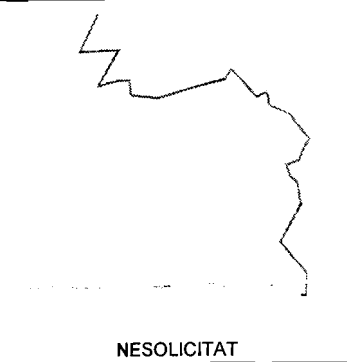
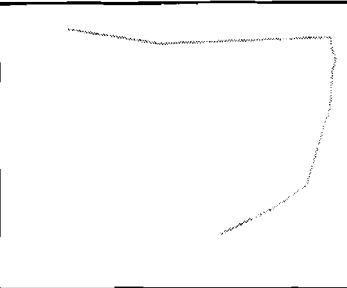
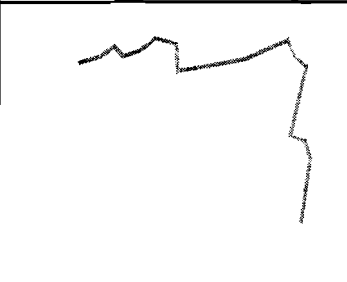
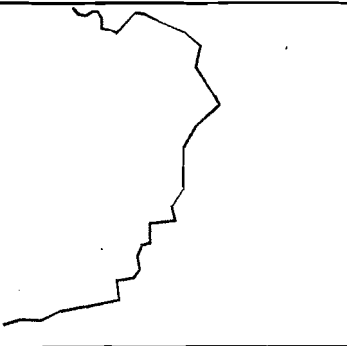
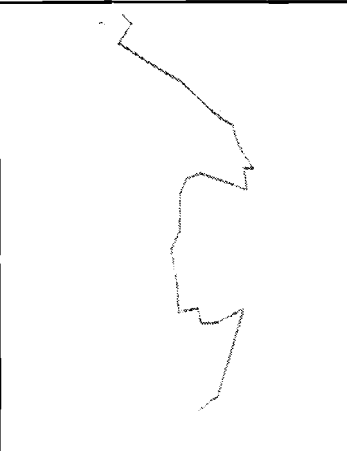
Avand in vedere cele prezentate mai sus, supunem spre dezbateri si aprobare proiectul de hotarare anexat privind aprobarea modificarii anexei nr. 1 a HCGMB 87/2006 de aprobare a programului de transport public local si a regulamentului-cadru de delegare a serviciului public de transport local de persoane pe trasee secundare.




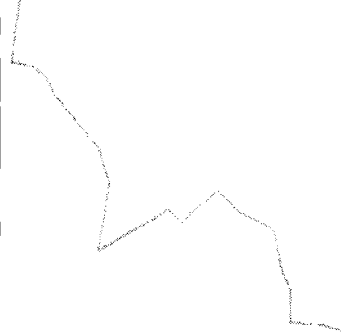
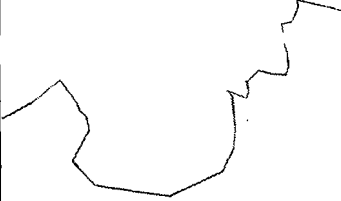
DIRECTOR EXECUTIV,

Gheorghe UDRISTE

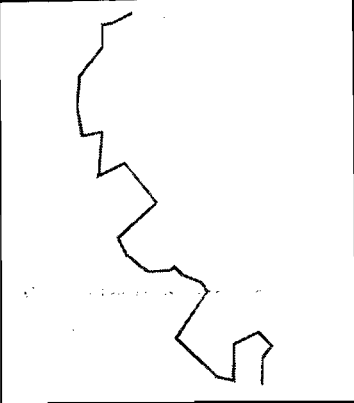



| Nr. Crt | Ind. | Traseu propus / Capete de traseu propuse                        | Traseu propus cu mentionarea arterelor  | Lung traseu nou (km) | Nr. Curse/zii/microb. * (minime) | Durata cursa (min) | Interv. Succed (min) | Nr. necesari/microb. | Nr. rezervati/microb. | PARTE GRAFICA traseu propus |
|---------|------|---|---|----------------------|----------------------------------|--------------------|----------------------|----------------------|-----------------------|-----------------------------|
| 1       | 701  | <b>HYPERMARKET CORA (PARCARE) - COMPLEX EUROPA</b>              | <b>HYPERMARKET CORA (Peron...)-</b><br>Dreapta Sos. Pantelimon-Dreapta Sos. Dudesti-Pantelimon-Stanga Str. Rosu Nicolae-Stanga Str. Eretelui—Dreapta Sos. Garii Catelu-Dreapta Str. Industriilor-Stanga Str. Radu Tina-Dreapta Str. Valsanesti-Dreapta Str. Depozitului-Stanga Str. Industriilor-Bd. Basarabia-Dreapta Sos. Mihai Bravu-Dreapta Bd. Ferdinand-Stanga Str. Ziduri Mosi-Dreapta Sos. Colentina-<br><b>COMPLEX EUROPA</b>  | 19.60                | 8                                | 116                | 5.. 10               | 18                   | 2                     |                             |
| 2       | 702  | <b>GURA IALOMITEI - ALEEA PRIVIGHETORILOR/STR. LUCIAN BLAGA</b> | <b>GURA IALOMITEI - dreapta Str. Fetesti-dreapta Str. J.Steriadi-dreapta Bd. 1 Decembrie 1918- Str. Liviu Rebreanu-Dreapta Bd. Nic. Grigorescu - Bd. Chisinau -Stanga Sos. Pantelimon - Sos. Iancului-dreapta Sos. Mihai Bravu-Bucur Obor-Sos. Stefan cel Mare -Dreapta Barbu Vacarescu -Str. P.I.Ceaikovski - Bd. Mircea Eliade - stanga Bd. Aviatorilor dreapta Bd. Ctin Prezan - dreapta Sos. Kiseleff - dreapta Sos. Bucuresti-Ploiesti - dreapta ALEEA PRIVIGHEOTRILOR / STR. LUCIAN BLAGA</b> | 22.50                | 7                                | 130                | 5.. 10               | 13                   | 1                     |                             |
| 3       | 703  | <b>TERMINAL RATB ROMPRIM - PARCARE BILLA TRICODAVA</b>          | <b>TERMINAL RATB ROMPRIM (la intoarcere se efectueaza bucla din Sos. Bercen-stanga Str. Ion Iricianu-Dreapta Sos. Oltenitei si intrare in terminal)-Str. Marin Grigore-dreapta Sos. Berceni-Piata Sudului -stanga Sos. Oltenitei-Piata Sudului-stanga Bd. Pieptanari-Calea Ferentari-Str. Mihail Sebastian-stanga Calea 13 Spetembrie-Bd. Ghencea-dreapta Str. Ctin Titel Petrescu-stanga Bd. 1 Mai-<br/><b>PARCARE BILLA TRICODAVA</b></b>   | 14.90                | 11                               | 88                 | 5.. 10               | 12                   | 1                     |                             |
| 4       | 704  | <b>STR. DTRU BRUMARESCU STR. ZANOAGA / STR ODEI</b>             | <b>STR. DUMITRU BRUMARESCU-</b><br>Dreapta Bd. Metalurgiei- Sos. Berceni-Stanga Str. Tumu Magurele-Dreapta Str. Emil Racovita-Dreapta Str. Nitu Vasile-Piata Sudului -Sos. Oltenitei -Piata Eroii Revolutiei - Sos. Giurgiului - Drumul Gazarului- Str. Straja - Str.Resita -Str. Luica-Str. Zanoaga -<br><b>STR. ZANOAGA / STR ODEI</b>  | 11.20                | 14                               | 67                 | 5.. 10               | 13                   | 1                     |                             |
| 5       | 705  | <b>GARA PROGRESUL - HYPERMARKET CORA</b>                        | <b>GARA PROGRESUL-Stanga Str. Drumul Bercenului-Dreapta Sos. Giurgiului-Dreapta Str. Luica-Stanga Bd. Constantin Brancoveanu-Dreapta Sos. Oltenitei-Piata Sudului - Cal. Vacarestilor - Sos. Mihai Bravu-Dreapta Sos. Iancului-Sos. Pantelimon-<br/><b>HYPERMARKET CORA PANTELIMON</b></b>  | 17.00                | 10                               | 100                | 5.. 10               | 12                   | 1                     |                             |

| Nr. Crt | Ind. | Traseu propus / Capete de traseu propuse                         | Traseu propus cu mentionarea arterelor   | Lung traseu nou (km) | Nr. Curse/zi/ microb. * (minime) | Durata cursa (min) | Interv. Succed (min) | Nr. necesar microb. | Nr. microb. rezerva | PARTE GRAFICA traseu propus  |
|---------|------|--|--|----------------------|----------------------------------|--------------------|----------------------|---------------------|---------------------|--|
| 6       | 706  | STR. SINEI / INTR. LACUL PASAREA-STR. MARGELELOR/STR. DRENAJULUI | STR. SINEI / INTR. LACUL PASAREA- Stanga Str. Sinei-stanga Str. Zetarilor-dreapta Prel. Ferentari-stanga Calea Ferentari-dreapta Str. Veseliei-Stanga Sos. Viilor-Str. Odoarei-Piata Chirigiu - Bd.T. Vladimirescu -Cal. 13 Septembrie- Sos. Progresului-Drumul Taberei -Str. Romancierilor - Bd. Timisoara- Str. Moinesti- Bd. Iuliu Maniu- Str. Apusului- Str. Margelelor-intersectia STR.MARGELELOR/STR. DRENAJULUI | 17.30                | 9                                | 104                | 5 .. 10              | 21                  | 2                   | <br>NESOLICITAT |
| 7       | 707  | SOS. ALEXANDRIEI (ROSTAR) - CARREFOUR MILITARI                   | SOS. ALEXANDRIEI (ROSTAR)-Sos. Alexandriei -Stanga Str. Antiaeriana-Dreapta Calea 13 Septembrie-Drumul Sarii-Razoare-Bd. Geniului-Leu-Bd. Iuliu Maniu-Autogara Militari-CARREFOUR MILITARI   | 15.00                | 11                               | 90                 | 5 .. 10              | 16                  | 1                   |                 |
| 8       | 708  | STR. PUCHENI / STR. CRASNA - VALEA ARGESULUI                     | STR. PUCHENI / STR. CRASNA - Str. Pucheni - Sos. Alexandria - Piata Rahovei - Stanga Str. Buzoieni Dreapta Str. Margeanului - - Stanga Str. Petre Ispirescu - Stanga Calea 13 Septembrie - Stanga Bd. Ghencea - Dreapta Str. Brasov - Stanga Str. Drumul Taberei - Stanga VALEA ARGESULUI.   | 7.50                 | 22                               | 44                 | 5 .. 10              | 8                   | 1                   |                |
| 9       | 709  | STR. RASADNITEI/ CALEA GIULESTI - CIMITIRUL GHENCEA 2            | STR. RASADNITEI/CALEA GIULESTI Calea Giulesti - Dreapta Bd. Constructorilor - Piata Crangasi - Dreapta Sos. Virtutii - Pasajul Lujerului Dreapta Bd. Timisoara - Stanga Str. Romancierilor - Dreapta Str. Drumul Taberei - Dreapta Str. Valea Argesului- Stanga Str. Valea Oitului - Dreapta Prel. Ghencea - CIMITIRUL GHENCEA 2   | 14.40                | 12                               | 82                 | 5 .. 10              | 16                  | 1                   |               |
| 10      | 710  | AUTOGARA RAHOVA - DRUMUL POIANA LARGULUI                         | AUTOGARA RAHOVA - Stanga Sos. Antiaeriana - Stanga Bd. Ghencea - Dreapta Str. C-tin Titel Petrescu - Dreapta Bd. 1 Mai - Dreapta Str. Brasov-Pasajul Lujerului - Sos. Virtutii - Dreapta Splaiul Independentei - Stanga Str. Orhideelor - Stanga Cal. Giulesti - Dreapta Drumul Sabareni - Dreapta Str. Fiordului - Stanga Str. Chitila Triaj - STR. CHITILA TRIAJ / INTRAREA CAMPUL CU MACI                           | 16.90                | 10                               | 100                | 5 .. 10              | 12                  | 1                   |               |

| Nr. Crt | Ind. | Traseu propus / Capete de traseu propuse                 | Traseu propus cu mentionarea arterelor  | Lung traseu nou (km) | Nr. Curse/zi/ microb. * (minime) | Durata cursa (min) | Interv. Succed (min) | Nr. necesar microb. | Nr. rezervat | PARTE GRAFICA traseu propus  |
|---------|------|--|---|----------------------|----------------------------------|--------------------|----------------------|---------------------|--------------|--|
| 11      | 711  | BD. LAMINORULUI /STR. STANILESTI /STR. REDEA / STR.LONEA | BD. LAMINORULUI/STR STANILESTI dreapta Episcopul Vulcan-stanga Str. Brinarul- Str. Subcetate- Bd Bucuresti Noi- Cal. Grivitei - Bd. Ion Mihalache - Str. Clabucet - Cal. Grivitei - Sos. Chitilei- Str. Subcetate - Stanga Str. Munteniei- Str. Mihai Viteazul - Str. Proletarului - Str. Harghitei - Str. Sf. Gheorghe - Str. C-tin Godeanu- Bd. Bucuresti Noi - Sos. Bucuresti Targoviste- Str. Redea- STR. REDEA / STR.LONEA   | 12.80                | 13                               | 77                 | 5 .. 10              | 15                  | 2            | <br>NESOLICITAT |
| 12      | 712  | POD CHITILA / STR AEROPORTULU I - GARA BANEASA           | POD CHITILA (proponere marcaj discontinuu) - Sos. Chitilei - Str. Ciulnita - Stanga Str Radu Dumitru Durbac - Str. Matei Corvin - Str. Mezes - Sos. Chitilei - Dreapta Str. Vestei - Stanga Str. Hulubitei - Dreapta Str. Marmurei-Dreapta Str. Demnitatii-Str. Niagara-Stanga Str. Timisului-Dreapta Sos. Chitilei-Dreapta Calea Grivitei- Bd. Ion Mihalache-Str. Av. Popisteanu- Bd. Expozitiei-Str. Parcului-Str. Tipografilor- GARA BANEASA   | 10.40                | 15                               | 62                 | 5 .. 10              | 12                  | 1            | <br>NESOLICITAT |
| 13      | 713  | BD. REGIEI / STR. CRISTIAN PASCAL - BIOTERRA BANEASA     | BD. REGIEI / STR. CRISTIAN PASCAL - Str. Cristian Pascal - stanga Str. George Mihai Zamfirescu-dreapta Str. Ceahlaut-Dreapta Cal. Crangasi - Podul Grant-dreapta Calea Grivitei-dreapta Str. Caraiman-dreapta Str. Alex. Constantinescu-stanga Bd. Marasti-Plata Presei Libere-Sos. Bucuresti-Ploiesti-dreapta Str. Elena Vacarescu-stanga Str. Belizarie-stanga Str. Horia Macelariu-stanga Str. Neagoe Voda-Str. Elena Vacarescu - Str. C-tin Dobrogeanu Gherea-dreapta Str. Brodina-stanga Bd. Ion Ionescu de la Brad-BIOTERRA BANEASA | 9.50                 | 17                               | 57                 | 5 .. 10              | 11                  | 1            |               |
| 14      | 714  | SOS. PANTELIMON- INTR.PARC - COMPLEX SELGROS BANEASA     | SOS. PANTELIMON in dreptul PARCULUI (POL COMUNIT SECT.2) - Sos. Pantelimon-Dreapta Sos. Fundeni - stanga Sos. Colentina - Dreapta Str. Doamna Ghica - Stanga Bd. Lacul Tei-Dreapta Str. Barbu Vacarescu - Stanga Str. Av. Alexandru Serbanescu - Bd. Aerogarii - Dreapta Sos. Bucuresti Ploiesti- COMPLEX SELGROS BANEASA   | 16.50                | 10                               | 98                 | 5 .. 10              | 17                  | 2            |               |
| 15      | 715  | REPUBLICA SA ANTIAERIANA                                 | REPUBLICA SA - Bd. Basarabia - Stanga Bd. 1 Decembrie 1918 - dreapta Bd. Theodor Pallady - Bd. Camil Ressu -Stanga Bd. Fizicienilor - Dreapta Bd. Energeticienilor - Stanga Calea Vitan - Sos. Vitan Barzesti - Str. Ion Iriceanu - Str. Turnu Magurele - Str. Anghel Alexandru - Str. Zetari - Prelungirea Ferentari - Calea Ferentari - Calea Rahovei - Sos. Alexandriei - STR. ANTIAERIANA   | 22.10                | 7                                | 130                | 5 .. 10              | 35                  | 2            |               |



| Nr. Crt | Ind. | Traseu propus / Capete de traseu propuse | Traseu propus cu mentionarea arterelor   | Lung traseu nou (km) | Nr. Curse/zil microb. (minime) | Durata cursa (min) | Interv. Succed (min) | Nr. necesar microb. | Nr. microb. rezerva | PARTE GRAFICA traseu propus  |
|---------|------|--|--|----------------------|--------------------------------|--------------------|----------------------|---------------------|---------------------|--|
| 16      | 716  | <b>GARA BASARAB - PIATA RESITA</b>       | <b>GARA BASARAB</b> - Sos. Orhideelor - Pod Grozavesti - Bd. Vasile Milea - Av. Nicolae Gaina - Dreapta Drumul Sarii - Stanga Calea 13 Septembrie - Dreapta Str. Mihail Sebastian - Dreapta Calea Rahovei - Stanga Str. Amurgului - Str. Carlibaba - Str. Salviei - Str. Bachus - Dreapta Prelungirea Ferentari - Stanga Str. Zetarilor - Str. Anghel Alexandru - Stanga Sos. Giurgiului - Piata Progresul - Stanga Str. Drumul Gazarului - Dreapta Str. Resita - <b>PIATA RESITA</b>  | 14.80                | 11                             | 88                 | 5 .. 10              | 17                  | 2                   |   |
| 17      | 717  | <b>ZETARILOR - HYPERMARKET CORA</b>      | <b>ZETARILOR</b> - Prelungirea Ferentari - dreapta str. Toporasi - Dreapta Sos. Giurgiului - Stanga str. Drumul Gazarului - Stanga Bd. Ctin Brancoveanu - Dreapta Str. Secuilor - Stanga Str. Nitu Vasile - Piata Sudului Cal. Vacarestilor - Sos. Mihai Bravu - Dreapta Cal. Vitan - Bd. Energeticienilor - Stanga Str. Fizicienilor - Dreapta Bd. Camil Ressu - Stanga Bd. Nic. Grigorescu - dreapta Str. Postavarului - Stanga Bd. 1 Decembrie 1918 - Stanga Bd. Basarabia - Sos. Morarilor - dreapta Str. Vergului - <b>HYPERMARKET CORA</b> | 17.60                | 9                              | 102                | 5 .. 10              | 26                  | 2                   |  |

|                   |        |         |       |        |       |      |
|-------------------|--------|---------|-------|--------|-------|------|
| 260.00            | 195.72 | 1535.20 | 0.00  | 274.00 | 24.00 |      |
| <b>date medii</b> | 15.29  | 11.51   | 90.31 | 0.00   | 18.12 | 1.41 |