

PUNCTUL NR. 7

CONSILIUL GENERAL AL MUNICIPIULUI BUCUREȘTI

HOTĂRÂRE

privind aprobarea modificării anexei nr. 1 a H.C.G.M.B. nr.87/2006 de aprobare a programului de transport public local și a regulamentului-cadru de delegare a serviciului public de transport local de persoane pe trasee secundare

Având în vedere Expunerea de motive a Primarului General al Municipiului București și Raportul de specialitate al Direcției de Transporturi, Drumuri și Sistemizarea Circulației ;

Văzând Raportul Comisiei Transporturi și Infrastructura urbană și Avizul Comisiei Juridice și de Disciplina din cadrul Consiliului General al Municipiului București;

În conformitate cu prevederile Legii nr.52/2003 privind transparența decizională în administrația publică;

În conformitate cu prevederile art. 38 alin. (1) și art. 46 alin. (1) din Legea nr.215/2001 privind administrația publică locală, modificată și completată prin Legea nr. 286/2006;

CONSILIUL GENERAL AL MUNICIPIULUI BUCUREȘTI

HOTĂRĂȘTE:

Art.1 – Se aprobă modificarea anexei nr.1 a HCGMB 87/2006 de aprobare a programului de transport public local și a regulamentului-cadru de delegare a serviciului public de transport local de persoane pe trasee secundare conform anexei care face parte integrantă din prezenta

Art.2 – In termen de 15 zile de la intrarea in vigoare a prezentei hotarari, operatorii de transport autorizati au obligatia de a depune documentele necesare eliberarii noilor autorizatii de traseu si a exemplarelor de serviciu pentru fiecare autovehicul.

Art.3 – Toate prevederile contrare prezentei hotărâri își încetează aplicabilitatea de la data intrării în vigoare a acesteia .

Art.4 – Direcția de Achiziții, Concesionări și Contracte, Direcția Transporturi, Drumuri, Sistemizarea Circulației, Direcția Financiar Contabilitate și Direcția de Inspecție și Control General vor aduce la îndeplinire prevederile prezentei hotărâri.

Această hotărâre a fost aprobată în ședința.....a Consiliului General al Municipiului București din data de.....

PREȘEDINTE DE ȘEDINȚĂ

Dr. Ec. Antonel Tănase


p.SECRETAR GENERAL AL
MUNICIPIULUI BUCUREȘTI
Adrian Iordache

București
Nr.


Nr. Crt	Ind.	Traseu propus / Capete de traseu propuse	Traseu propus cu mentionarea arterelor	Lung traseu nou (km)	Nr. Curse/zi/ microb. * (minime)	Durata cursa (min)	Interv. Succed (min)	Nr. necesar microb.	Nr. microb. rezerva	PARTE GRAFICA traseu propus
1	701	HYPERMARKET CORA (PARCARE) - COMPLEX EUROPA	HYPERMARKET CORA (Păron...)- Dreapta Sos. Pantelimon-Dreapta Sos. Dudesti-Pantelimon-Stanga Str. Rosu Nicolae-Stanga Str. Eretelui—Dreapta Sos. Garii Catelu-Dreapta Str. Industriilor-Stanga Str. Radu Tina-Dreapta Str. Valsanesti-Dreapta Str. Depozitului-Stanga Str. Industriilor-Bd. Basarabia-Dreapta Sos. Mihai Bravu-Dreapta Bd. Ferdinand-Stanga Str. Ziduri Mosi-Dreapta Sos. Colentina-COMPLEX EUROPA	19,60	8	116	5 .. 10	18	2	
2	702	GURA IALOMITEI - ALEEA PRIVIGHETORILOR/STR. LUCIAN BLAGA	GURA IALOMITEI - dreapta Str. Fetesti dreapta Str. J.Steriadi-dreapta Bd. 1 Decembrie 1918- Str. Liviu Rebreanu-Dreapta Bd. Nic. Grigorescu - Bd. Chisinau -Stanga Sos. Pantelimon - Sos. Iancului-dreapta Sos. Mihai Bravu-Bucur Obor-Sos. Stefan cel Mare - Dreapta Barbu Vacarescu -Str. P.I.Ceikovski - Bd. Mircea Eliade - stanga Bd. Aviatorilor - dreapta Bd. Ctin Prezan - dreapta Sos. Kiseleff - dreapta Sos. Bucuresti-Ploiesti - dreapta ALEEA PRIVIGHETORILOR / STR. LUCIAN BLAGA	22,50	7	130	5 .. 10	13	1	
3	703	SPITALUL SF. IOAN - VALEA ARGESULUI	SPITALUL SF. IOAN - stg. Sos. Vitan-Bârzești-Str. Ion Iriceanu-dreapta Sos. Berceni-Piata Sudului -stanga Sos. Oltenitei-stanga Sos. Viilor-stg. Str. Ctin Istratii-dreapta str. - Progresului-stanga Calea Rahovei-dreapta Str. Mihail Sebastian-stanga Calea 13 Septembrie Bd. Ghencea-dreapta Str. Ctin Titel Petrescu-stanga Bd. 1 Mai-Str. Drumul Taberei+stanga Str. VALEA ARGESULUI	14,50	11	88	5 .. 10	12	1	
4	704	SOS. BERCENI (DEPOUL IMGB) - AUTOGARA RAHOVA	SOS. BERCENI (DEPOUL IMGB)- Dreapta Str. Ion Iriceanu- Stanga Sos. Oltenitei-Piata Sudului-Piata Eroii Revolutiei-Stanga Bd. Pieptanari-Dreapta Calea Ferentari-stanga Calea Rahovei-Piata Rahova-Sos.Alexandriei-AUTOGARA RAHOVA	13,70	12	78	5 .. 10	13	1	
5	705	GARA PROGRESUL - HYPERMARKET CORA	GARA PROGRESUL-Stanga Str. Drumul Bercenarului-Dreapta Sos. Giurgiului-Dreapta Str. Luica-Stanga Bd Constantin Brancoveanu-Dreapta Sos. Oltenitei-Piata Sudului - Cal. Vacarestilor - Sos. Mihai Bravu-Dreapta Sos. Iancului-Sos. Pantelimon-HYPERMARKET CORA PANTELIMON	17,00	10	100	5 .. 10	12	1	



Nr. Crt	Ind.	Traseu propus / Capete de traseu propuse	Traseu propus cu mentionarea arterelor	Lung traseu nou (km)	Nr. Curse/zi/ microb. * (minime)	Durata cursa (min)	Interv. Succed (min)	Nr. necesari microb.	Nr. microb. rezerva	PARTE GRAFICA traseu propus
6	706	STR. SINEI / INTR. LACUL PASAREA-STR.MARGELELOR/STR. DRENAJULUI	STR. SINEI / INTR. LACUL PASAREA- Stanga Str. Sinei-stanga Str. Zetarilor-dreapta Prel. Ferentari-stanga Calea Ferentari-dreapta Str. Veseliei-Stanga Sos. Viilor-Str.Odoarei-Piata Chirigiu - Bd.T. Vladimirescu -Cal. 13 Septembrie Sos. Progresului-Drumul Taberei -Str. Romancierilor - Bd. Timisoara- Str. Moinesti- Bd. Iuliu Maniu- Str. Apusului- Str. Margelelor- intersectia STR.MARGELELOR/STR. DRENAJULUI	17,30	9	104	5..10	21	2	
7	707	SOS. ALEXANDRIEI (ROSTAR) - CARREFOUR MILITARI	SOS. ALEXANDRIEI (ROSTAR)-Sos Alexandriei -Stanga Str. Antiaeriana-Dreapta Calea 13 Septembrie-Drumul Sarii-Razoare-Bd. Geniului-Leu-Bd. Iuliu Maniu-Autogara Militari-CARREFOUR MILITARI	15,00	11	90	5..10	16	1	
8	708	STR. PUCHENI / STR. CRASNA - VALEA ARGESULUI	STR. PUCHENI / STR. CRASNA - Str. Pucheni - Sos. Alexandria - Piata Rahovei - Stanga Str. Buzoieni Dreapta Str. Margeanului - - Stanga Str. Petre Ispirescu - Stanga Calea 13 Septembrie - Stanga Bd. Ghencea - Dreapta Str. Brasov - Stanga Str. Drumul Taberei - Stanga VALEA ARGESULUI.	7,50	22	44	5..10	8	1	
9	709	STR. RASADNITEI/ CALEA GIULESTI - CIMITIRUL GHENCEA 2	STR. RASADNITEI/CALEA GIULESTI - Calea Giulesti - Dreapta Bd. Constructorilor - Piata Crangasi - Dreapta Sos. Virtutii - Pasajul Lujerului Dreapta Bd. Timisoara - Stanga Str. Romancierilor - Dreapta Str. Drumul Taberei - Dreapta Str Valea Argesului- Stanga Str. Valea Oltului - Dreapta Prel. Ghencea - CIMITIRUL GHENCEA 2	14,40	12	82	5..10	16	1	
10	710	AUTOGARA RAHOVA - DRUMUL POIANA LARGULUI	AUTOGARA RAHOVA - Stanga Sos. Antiaeriana - Stanga Bd. Ghencea - Dreapta Str. C-tin Titel Petrescu - Dreapta Bd. 1 Mai - Dreapta Str. Brasov-Pasajul Lujerului - Sos. Virtutii- Dreapta Splaiul Independentei - Stanga Str. Orhideelor - Stanga Cal. Giulesti - Dreapta Drumul Sabareni - Dreapta Str Fiordului - Stanga Str. Chitila Triaj - STR. CHITILA TRIAJ / INTRAREA CAMPUL CU MACI	16,90	10	100	5..10	12	1	




Nr. Crt	Ind.	Traseu propus / Capete de traseu propuse	Traseu propus cu mentionarea arterelor	Lung traseu nou (km)	Nr. Curse/zil microb. * (minime)	Durata cursa (min)	Interv. Succed (min)	Nr. necesar microb.	Nr. microb. rezerva	PARTE GRAFICA traseu propus
11	711	BD. LAMINORULUI /STR. STANILESTI - STR. REDEA / STR.LONEA	BD. LAMINORULUI/STR STANILESTI-dreapta Episcopul Vulcan-stanga Str. Brinarul- Str. Subcetate- Bd Bucurestii Noi- Cal. Grivitei - Bd. Ion Mihalache - Str. Clabucet - Cal. Grivitei - Sos. Chitilei- Str. Subcetate - Stanga Str. Munteniei- Str. Mihai Viteazul - Str. Proletarului - Str. Harghitei - Str. Sf. Gheorghe - Str. C-tin Godeanu- Bd. Bucurestii Noi - Sos. Bucuresti Targoviste- Str. Redea- STR. REDEA / STR.LONEA	12,80	13	77	5 .. 10	15	2	
12	712	POD CHITILA / STR AEROPORTULUI I - GARA BANEASA	POD CHITILA (propunere marcaj discontinuu) - Sos. Chitilei - Str. Ciulinita - Stanga Str Radu Dumitru Durbac - Str. Matei Corvin - Str. Mezes Sos. Chitilei - Dreapta Str. Vestei - Stanga Str. Hulubitei - Dreapta Str. Marmurei-Dreapta Str. Demnitatii-Str. Niagara-Stanga Str. Timisului-Dreapta Sos. Chitilei-Dreapta Calea Grivitei- Bd. Ion Mihalache-Str. Av. Popisteanu- Bd. Expozitiei-Str. Parcului-Str. Tipografilor- GARA BANEASA	10,40	15	62	5 .. 10	12	1	
13	713	BD. REGIEI / STR. CRISTIAN PASCAL - BIOTERRA BANEASA	BD. REGIEI / STR. CRISTIAN PASCAL - Str. Cristian Pascal - stanga Str. George Mihai Zamfirescu-dreapta Str. Ceahlaut-Dreapta Cal. Crangasi - Podul Grant-dreapta Calea Grivitei-dreapta Str. Caraiman-dreapta Str. Alex. Constantinescu-stanga Bd. Marasti-Piata Presei Libere-Sos. Bucuresti-Ploiesti-dreapta Str. Elena Vacarescu-stanga Str. Belizarie-stanga Str. Horia Macelariu-stanga Str. Neagoe Voda-Str. Elena Vacarescu - Str. C-tin Dobrogeanu Gherea-dreapta Str. Brodina-stanga Bd. Ion Ionescu de la Brad-BIOTERRA BANEASA	9,50	17	57	5 .. 10	11	1	
14	714	STR. TRAPEZULUI - BD. AEROGARII (TERMINAL RATB)	STR. TRAPEZULUI intersectie cu BD. 1 DECEMBRIE 1918 - Bd. 1 Decembrie 1918 - stanga Str. Postavarului - Dreapta Bd. Nicolae Grigorescu stanga Ctin Brancusi - Str. Lucretiu Patrascanu - Str. Morarilor - Sos. Fundeni - stanga Sos. Colentina - Dreapta Str. Doamna Ghica - Stanga Bd. Lacul Tei - Dreapta Str. Barbu Vacarescu - Stanga Str. Av. Alexandru Serbanescu - BD. AEROGARII (TERMINAL RATB)	18,50	9	108	5 .. 10	17	2	



Nr. Crt	Ind.	Traseu propus / Capete de traseu propuse	Traseu propus cu mentionarea arterelor	Lung traseu nou (km)	Nr. Curse/zi/ microb. * (minime)	Durata cursa (min)	Interv. Succed (min)	Nr. necesar microb.	Nr. microb. rezerva	PARTE GRAFICA traseu propus
15	715	REPUBLICA SA SOS. ALEXANDRIE/ SOS.MAGURELE	REPUBLICA SA - Bd. Basarabia - Stanga Bd. Nicolae Grigorescu - dreapta Bd. Camil Ressu - Stanga Bd. Fizicienilor - Dreapta Bd. Energeticienilor - Stanga Calea Vitan - Sos. Vitan Barzesti - Str. Ion Iriceanu - Str. Turnu Magurele - Str. Anghel Alexandru - Str. Zetari - Prelungirea Ferentari - stanga Str. Bachus-Str. Freamatului-Str. Amurgului-Piata Rahova- SOS. ALEXANDRIE/SOS.MAGURELE	20,80	8	120	5 .. 10	25	4	
16	716	GARA BASARAB - PIATA RESITA	GARA BASARAB - Sos. Orhideelor - Pod Grozavesti - Bd. Vasile Milea - Av. Nicolae Gaina - Dreapta Drumul Sarii - Stanga Calea 13 Septembrie - Dreapta Str. Mihail Sebastian - Dreapta Calea Rahovei - Stanga Str. Amurgului - Str. Carilaba - Str. Salviei - Str. Bachus - Dreapta Prelungirea Ferentari - Stanga Str. Zetarilor - Str. Anghel Alexandru - Stanga Sos. Giurgului - Piata Progresul - Stanga Str. Drumul Gazarului - Dreapta Str. Resita - PIATA RESITA	14,80	11	88	5 .. 10	17	2	
17	717	ZETARILOR - HYPERMARKET CORA	ZETARILOR - Prelungirea Ferentari - dreapta str. Toporasi - Dreapta Sos. Giurgului - Stanga str. Drumul Gazarului - dreapta str. Straja - Str. resita-dreapta Izvorul Rece-Stanga Bd. Ctin Brancoveanu - Dreapta Str. Secuilor - Stanga Str. Nitu Vasile - Piata Sudului - Cal. Vacarestilor - Sos. Mihai Bravu - Dreapta Cal. Vitan - Bd. Energeticienilor - Stanga Str. Fizicienilor - Dreapta Bd. Camil Ressu - Stanga Bd. Nic. Grigorescu - dreapta Str. Postavarului - Stanga Bd. 1 Decembrie 1918 - Stanga Bd. Basarabia - Sos. Morarilor - dreapta Str. Vergului - HYPERMARKET CORA	18,30	9	106	5 .. 10	26	2	

date medii

263,50 193,10 1550,00 0,00 264,00 26,00
15,50 11,36 91,18 0,00 15,53 1,53




**SECRETAR GENERAL AL
MUNICIPIULUI BUCUREȘTI**

etaj: 1, cam. 105

tel.: 305 55 13; 305 55 00 int. 1105

fax: 305 55 13

e-mail: secretar@bucuresti-primaria.ro



SMC certificat ISO 9001 : 2000



SMM certificat ISO14001 : 2004

Primăria Municipiului București

Eu, Adrian Iordache, în calitate de Secretar General al Municipiului București, exercitând atribuțiile conferite de art.120⁹ lit.a din Legea administrației publice locale nr. 215/2001, modificată și completată prin Legea nr.286/2006 consider întrunite condițiile de legalitate pentru proiectul de hotărâre:

privind aprobarea modificării anexei nr.1 a Hotărârii Consiliului General al Municipiului București nr. 87/2006 de aprobare a programului de transport public local și a regulamentului cadru de delegare a serviciului public de transport local de persoane pe trasee secundare

În drept prevederile art.38 alin.(1) și art.46 alin.(1) din Legea nr.215/2001 privind administrația publică locală, modificată și completată prin Legea nr.286/2006:

Art.38

(1) Consiliul local are inițiativa și hotărăște, în condițiile legii, în toate problemele de interes local, cu excepția celor care sunt date prin lege în competența altor autorități ale administrației publice locale sau centrale;

În conformitate cu prevederile art.46 alin. (1) din Legea nr.215/2001 privind administrația publică locală, modificată și completată prin Legea nr.286/2006, în exercitarea atribuțiilor ce îi revin consiliul local adoptă hotărâri, cu votul majorității membrilor prezenți .

**p.SECRETAR GENERAL
al Municipiului București**

Adrian Iordache



PRIMAR GENERAL

Etaj: 1, cam. 101

tel.: 305 55 89; 305 55 90; 305 55 00 int. 1101

fax: 312 00 30

e-mail: primar@bucuresti-primaria.ro



SMC certifiat ISO 9001 : 2000



SMM certifiat: ISO14001 : 2004

Primăria Municipiului București

EXPUNERE DE MOTIVE

privind aprobarea modificării anexei nr. 1 a HCGMB 87/2006
de aprobare a programului de transport public local și
a regulamentului-cadru de delegare a serviciului public de transport
local de persoane pe trasee secundare

În prezent serviciul de transport public de călători cu microbuze se desfășoară pe 12 trasee secundare de pe teritoriul Municipiului București, din cele 17 aprobate, în conformitate cu prevederile HCGMB 87/2006.

Începând cu data de 01.08.2006 acest serviciu a fost organizat prin aprobarea unor rute și a programelor de circulație prestabilite, pentru utilizarea acestor trasee percepuându-se o taxă, conform contractelor de delegare a serviciului de transport public local de persoane. Serviciul de transport executat de operatorii privați cu microbuze în Municipiul București asigură transportul cetățenilor, dispunând de spațiul necesar, în mod civilizată, pe scaune sau în picioare și asigură o capacitate corespunzătoare pentru preluarea fluxurilor mari de călători înregistrat în interiorul inelului principal de circulație, dar fără a avea eficiența scontată.

Întrucât s-a constatat că anumite străzi sau porțiuni din aceste trasee nu sunt propice desfășurării activității de transport persoane în condiții de siguranță (piatră cubică, străzi înguste, gropi, mașini parcate, etc.), nefiind încă reabilitate sau sistematizate corespunzător, se impune necesitatea ocrotirii acestora și implicit modificarea acestor trasee.

De asemenea, este de menționat faptul că în urma a cinci runde de licitații au fost adjudecate doar un număr de 14 trasee din 17 licitate, iar ulterior ca urmare a inconveniențelor aparute pe trasee și a nerentabilității unora dintre ele, alte două trasee au fost eliberate ca urmare a solicitării operatorilor. Așa că în prezent sunt în funcțiune 12 trasee din cele 17 aprobate.


Modificările propuse pentru reconfigurarea celor douăsprezece trasee reprezintă circa 15 % din programul de transport aprobat inițial și vor conduce la eficientizarea preluării fluxurilor de călători și a transferurilor din zona centrală spre liniile periferice.

Traseele propuse pentru analiză și avizare respectă condițiile prevăzute în caietul de sarcini al licitației organizate pentru delegarea serviciului, în sensul că nu intră în zona centrală, nici în inelul principal de circulație, respectând drepturile și interesele legitime ale călătorilor, asigurând continuitatea serviciului de transport aprobat, deplasarea în condiții de siguranță și confort ale acestora.

Față de cele de mai sus, supun spre aprobare proiectul de hotărâre anexat privind aprobarea modificării anexei nr. 1 a HCGMB 87/2006 de aprobare a programului de transport public local și a regulamentului-cadru de delegare a serviciului public de transport local de persoane pe trasee secundare.

PRIMAR GENERAL

Adrian VIDEANU



**DIRECTIA TRANSPORTURI, DRUMURI
SISTEMATIZAREA CIRCULATIEI**

etaj: 2, cam. 237

tel.: 305 55 35; 305 55 00 int. 1252

fax: 305 55 35

e-mail: transporturi@bucuresti-primaria.ro



SMC certificat ISO 9001 : 2000



SMM certificat: ISO14001 : 2004

Primăria Municipiului București

RAPORT DE SPECIALITATE

privind aprobarea modificării anexei nr. 1 a HCGMB 87/2006
de aprobare a programului de transport public local și
a regulamentului-cadru de delegare a serviciului public de transport
local de persoane pe trasee secundare

În prezent serviciul de transport public de calatori cu microbuze se desfășoară pe 12 trasee secundare de pe teritoriul Municipiului București, din cele 17 aprobate, în conformitate cu prevederile HCGMB 87/2006.

Începând cu data de 01.08.2006 acest serviciu a fost organizat prin aprobarea unor rute și a programelor de circulație prestabilite, pentru utilizarea acestor trasee percepuându-se o taxă, conform contractelor de delegare a serviciului de transport public local de persoane. Serviciul de transport executat de operatorii privați cu microbuze în Municipiul București asigură transportul cetățenilor, dispunând de spațiul necesar, în mod civilizată, pe scaune sau în picioare și asigură o capacitate corespunzătoare pentru preluarea fluxurilor mari de calatori înregistrat în interiorul inelului principal de circulație, dar fără a avea eficiența scontată.

Întrucât s-a constatat că anumite străzi sau porțiuni din aceste trasee nu sunt propice desfășurării activității de transport persoane în condiții de siguranță (piatră cubică, străzi înguste, gropi, mașini parcate, etc.), nefiind încă reabilitate sau sistematizate corespunzător, se impune necesitatea ocrotirii acestora și implicit modificarea acestor trasee.

De asemenea, este de menționat faptul că în urma a cinci runde de licitații au fost adjudecate doar un număr de 14 trasee din 17 licitate, iar ulterior ca urmare a inconveniențelor aparute pe trasee și a nerentabilității unora dintre ele, alte două trasee au fost eliberate ca urmare a solicitării operatorilor. Așa că în prezent sunt în funcțiune 12 trasee din cele 17 aprobate.

Modificările propuse pentru reconfigurarea celor douăsprezece trasee reprezintă circa 15 % din programul de transport aprobat inițial și vor conduce la eficientizarea preluării fluxurilor de calatori și a transferurilor din zona centrală spre liniile periferice.

Traseele propuse pentru analizare și avizare respectă condițiile prevăzute în caietul de sarcini al licitației organizate pentru delegarea serviciului, în sensul că nu intră în zona centrală, nici în inelul principal de circulație, respectând drepturile și interesele legitime ale calatorilor, asigurând continuitatea serviciului de transport aprobat, deplasarea în condiții de siguranță și confort ale acestora.

Având în vedere cele prezentate mai sus, supunem spre dezbateră și aprobare proiectul de hotărâre anexat privind aprobarea modificării anexei nr. 1 a HCGMB 87/2006 de aprobare a programului de transport public local și a regulamentului-cadru de delegare a serviciului public de transport local de persoane pe trasee secundare.

DIRECTOR EXECUTIV,

Gheorghe IADRISTE





Consiliul General al Municipiului București

HOTARARE

Nr.: _____ din _____

privind aprobarea modificarii anexei nr. 1 a HCGMB 87/2006
de aprobare a programului de transport public local si
a regulamentului-cadru de delegare a serviciului public de transport
local de persoane pe trasee secundare

Avand in vedere Expunerea de motive a Primarului General al Municipiului Bucuresti si Raportul de specialitate al Directiei de Transporturi, Drumuri si Sistemizarea Circulatiei;

Vazand avizele comisiilor de specialitate ale Consiliului General al Municipiului Bucuresti;

In conformitate cu prevederile art. 19 din HCGMB 87/2006 privind aprobarea programului de transport public local si a regulamentului-cadru de delegare a serviciului public de transport local de persoane pe trasee secundare;

In conformitate cu prevederile art. 38 alin. (2) lit. f)-h) si w) si alin. (3), art. 46 alin. (1) si (2) si art. 125 alin. (1) si (2) din Legea nr. 215/2001 privind administratia publica locala cu modificarile si completarile ulterioare,

CONSILIUL GENERAL AL MUNICIPIULUI BUCURESTI

HOTARASTE:

Art. 1 – Se aproba modificarea anexei nr. 1 a HCGMB 87/2006 de aprobare a programului de transport public local si a regulamentului-cadru de delegare a serviciului public de transport local de persoane pe trasee secundare.

Art. 2 – In termen de 15 zile de la aprobarea prezentei hotarari, operatorii de transport autorizati au obligatia de a depune documentele necesare eliberarii noilor autorizatii de traseu si a exemplarelor de serviciu pentru fiecare autovehicul.

Art. 3 – Toate prevederile contrare prezentei hotarariri isi inceteaza aplicabilitatea de la data intrarii in vigoare a acesteia.

Art. 4 - Directia de Achizitii, Concesionari si Contracte, Directia Transporturi, Drumuri, Sistemizarea Circulatiei, Directia Financiar Contabilitate si Directia de Inspectie si Control General vor aduce la indeplinire prevederile prezentei hotarari.

PRESEDINTE DE SEDINTA,

**SECRETAR GENERAL
AL MUNICIPIULUI BUCURESTI,**

Bucuresti, _____

Nr. _____

**DIRECTIA TRANSPORTURI,
DRUMURI SISTEMATIZAREA
CIRCULATIEI**

etaj: 2, cam. 237

tel.: 305 55 35; 305 55 00 int. 1252

fax: 305 55 35

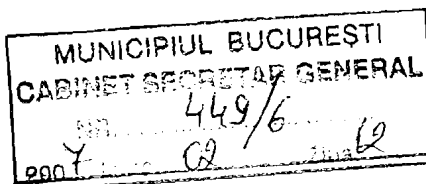


SMC certificat ISO 9001 : 2000

SMM certificat ISO14001 : 2004

Primăria Municipiului București

3205/02 02 2007



Catre, *7* *151/PH* *02* *13*
Cabinet Secretar General


Spre stiinta: Domnului Presedinte de Sedinta Antonel Tanase

Va transmitem anexat in vederea promovarii urmatoarele proiecte de hotarare:

1. Proiect de hotarare privind modificarea anexei 1 aferenta HCGMB 235/2005
2. Proiect de hotarare privind aprobarea modificarii anexei nr 1 a HCGMB 87/2006 de aprobare a regulamentului-cadru de delegare a serviciului public de transport local de persoane pe trasee secundare

Director Executiv

Gheorghe Buras



D. A. T. y (original)
Prindec de
12.02.2007
[Signature]

Comisia de Transporturi
Comisia Economica
Comisia Juridica
Ciprian Murgușescu
p. h + Intabulare arhiva