

PUNCTUL NR. 10

CONSILIUL GENERAL AL MUNICIPIULUI BUCUREȘTI

HOTĂRÂRE

Privind transmiterea terenului din str. Intrarea Drumul Taberei, nr. 8, sector 6 din administrarea Consiliului General al Municipiului București în administrarea Consiliului local sector 6 pentru construirea sediului Administrației Domeniului Public sector 6

Având în vedere expunerea de motive a Primarului General al Municipiului București și Raportul Direcției Evidență Imobiliară și Cadastrală;

Văzând raportul Comisiei de Patrimoniu și avizul Comisiei Juridice și de Disciplină din cadrul Consiliului General al Municipiului București;

În conformitate cu prevederile art. 2, 3 alin 2 din Legea 213/1998 privind proprietatea publică și regimul acesteia;

În temeiul art. 38 alin 2 lit. c și art. 46, alin 2¹ din Legea nr. 215/2001 privind administrația publică locală, modificată și completată prin Legea 286/2006;

CONSILIUL GENERAL AL MUNICIPIULUI BUCUREȘTI HOTĂRĂȘTE:

Art. 1- Se aprobă transmiterea terenului din str. Intrarea Drumul Taberei, nr. 8, sector 6 în suprafață de 1655 mp, din administrarea Primăriei Municipiului București în administrarea Primăriei sectorului 6, cu destinația amplasament pentru construirea sediului Administrației Domeniului Public sector 6.

Art. 2- Terenul se identifică potrivit anexei care face parte integrantă din prezenta hotărâre.

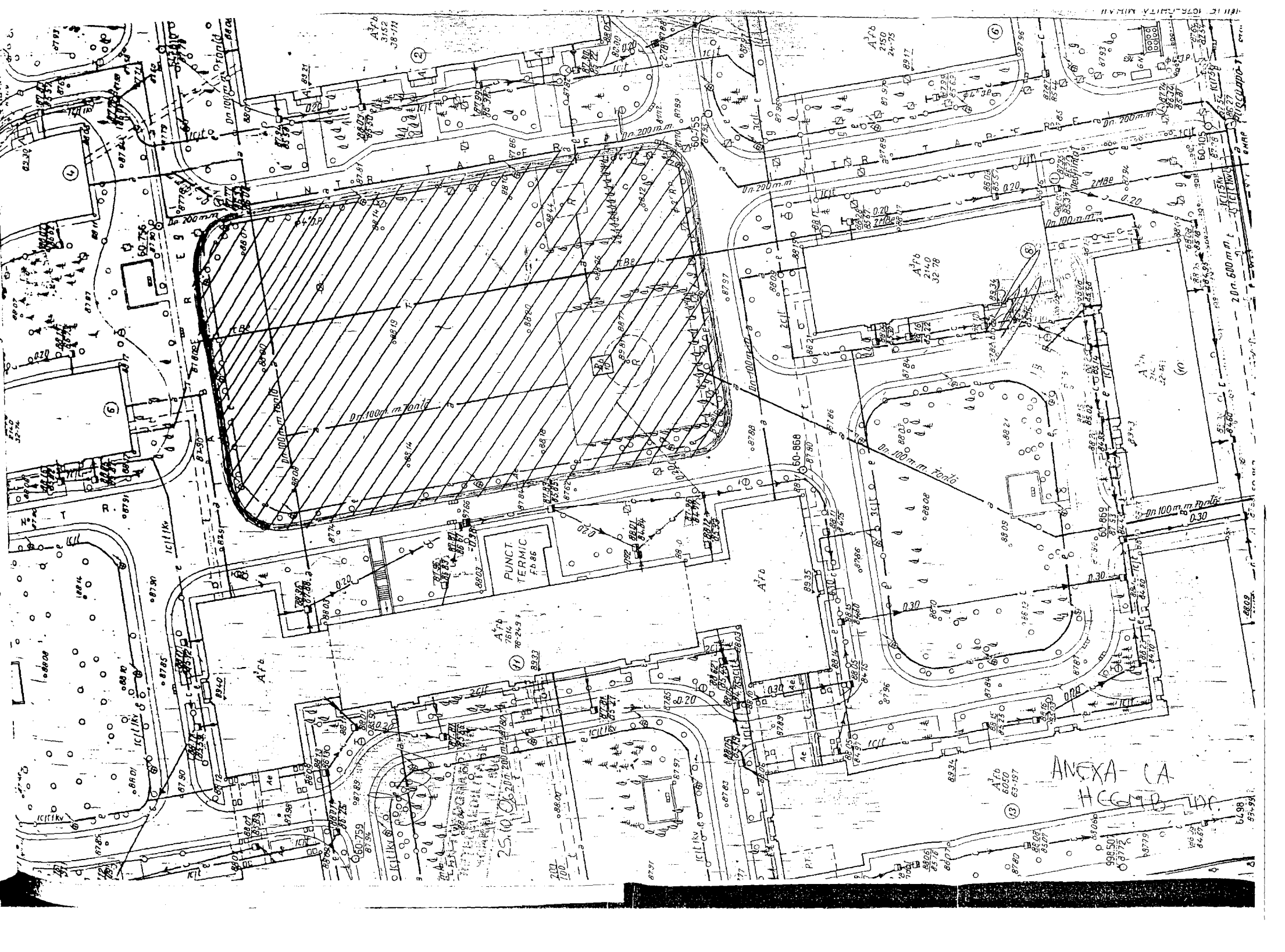
Art.3- Direcția Evidență Imobiliară și Cadastrală , Primăria sectorului 6 și Administrația Domeniului Public sector 6 vor aduce la îndeplinire prevederile prezentei hotărâri.

Această hotărâre a aprobată în ședința din.....a
Consiliului General al Municipiului București

PRESEDINTE DE ȘEDINȚĂ
Dr. Ec. Antonel Tănase

SECRETAR GENERAL
AL MUNICIPIULUI BUCUREȘTI
Adrian Iordache

București
Nr.



A7b
3152
38-74

A7b
2150
24-75

A7b
2140
32-78

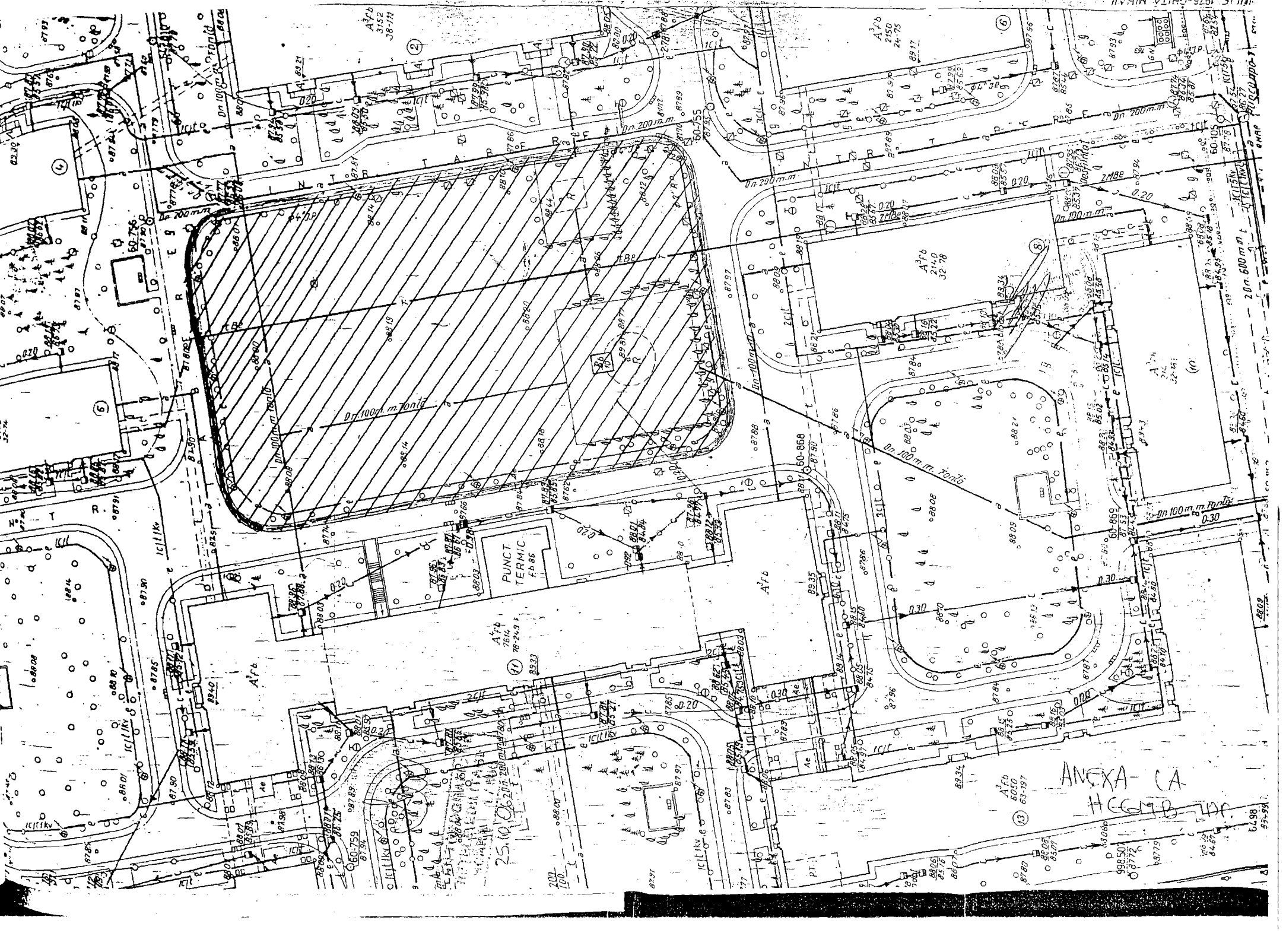
A7b
7614
76-24.9

A7b
6070
63-157

25.00

ANEXA - CA
H.C.C.P. 100

PUNCT.
TERMIC.
FB 86



60

**SECRETAR GENERAL AL
MUNICIPIULUI BUCURESTI**

etaj: 1, cam. 105

tel.: 305 55 13; 305 55 00 int. 1105

fax: 305 55 13

e-mail: secretar@bucuresti-primaria.ro



SAC certificat ISO 9001 : 2000

Primăria Municipiului București

Eu, Adrian Iordache , în calitate de Secretar General al Municipiului București, exercitând atribuțiile conferite de art. 120⁹ lit. a din Legea administrației publice locale nr. 215/2001, modificată și completată prin Legea nr. 286/2006 consider întrunite condițiile de legalitate pentru proiectul de hotărâre:

Privind transmiterea terenului în suprafață de 1656 mp situat în Intrarea Drumul Taberei, nr. 8, sector 6 din administrarea Consiliului General al Municipiului București, în administrarea Consiliului Local al sectorului 6, în vederea construirii unui sediu destinat Administrației Domeniului Public al sectorului 6

În drept prevederile art. 38 alin. 2 lit. c, art .46 alin. 2¹ din Legea nr. 215/2001 privind administrația publică locală , modificată și completată prin Legea 286/2006.

Art. 38 (2) Consiliul local exercită următoarele categorii de atribuții:
c) atribuții privind administrarea domeniului public și privat al comunei, orașului sau municipiului;

În conformitate cu prevederile art. 46 alin. (2¹) din Legea 215/2001 privind administrația publică locală modificată și completată prin Legea 286/2006 hotărârea se adoptă cu votul a două treimi din numărul total al consilierilor locali în funcție.

SECRETAR GENERAL
al Municipiului București
Adrian Iordache



PRIMAR GENERAL

Etaj: 1, cam. 101

tel.: 305 55 89; 305 55 90; 305 55 00 int. 1101

fax: 312 00 30

e-mail: primar@bucuresti-primaria.ro



S/MC certificat ISO 9001 : 2000



S/MM certificat ISO 9001 : 2004

Primăria Municipiului București

EXPUNERE DE MOTIVE

In raportul de specialitate al Directiei Evidenta Imobiliara si Cadastrala se precizeaza ca Primaria Sectorului 6 a solicitat prin adresa cu nr.62976/20.10.2006 transmiterea in administrarea Consiliului Local al Sectorului 6 a terenului in suprafata de 1656 mp din Intrarea Drumul Taberei nr.8, sector 6. cu destinatia de amplasament pentru construirea unui sediu necesar Administratiei Domeniului Public Sector 6.


Potrivit adresei cu nr.554861/12227/10.08.2006 a Serviciului Evidenta Proprietati , terenul a fost amenajat ca « Statie hidrofoare » , in urma sistematizarii , in vederea realizarii ansamblului de locuinte.

In sustinerea cererii Primaria Sectorului 6 –Administratia Domeniului Public a anexat adrese si planuri de la detinatorii de retele de utilitati publice-RADET, DISTRIGAZ, APA NOVA BUCURESTI, care arata ca terenul destinat constructiei nu este afectat de retele edilitare.

Tinand seama de solicitarea Primariei Sectorului 6 si de raportul de specialitate al Directiei Evidenta Imobiliara si Cadastrala, propunem spre aprobare Consiliului General al Municipiului Bucuresti transmiterea terenului in suprafata de 1656 mp din administrarea Consiliului General al Municipiului Bucuresti, in administrarea Consiliului Local al Sectorului 6, cu destinatia de amplasament pentru construirea unui nou sediu al Administratiei Domeniului Public Sector 6.

PRIMAR GENERAL,

ADRIEAN VIDEANU



DIRECTIA EVIDENTA IMOBILIARA SI
CADASTRALA
SERVICIUL EVIDENTA PROPRIETATI
etaj: 2, cam. 214
tel.: 305 55 39; 305 55 00 int. 1214
e-mail: evidenta.imobiliara@bucuresti-primaria.ro




SMC certificat ISO 9001 : 2000



SMIM certificat ISO 14001 : 2004

Primăria Municipiului București

Nr.16689/ 7 .11.2006



RAPORT DE SPECIALITATE

Primaria Sectorului 6 a solicitat prin adresa cu nr.62976/20.10.2006 transmiterea in administrarea Consiliului Local al Sectorului 6 a terenului in suprafata de 1656 mp din Intrarea Drumul Taberei nr.8, sector 6, cu destinatia de amplasament pentru construirea unui sediu necesar Administratiei Domeniului Public Sector 6.

Potrivit adresei cu nr.554861/12227/10.08.2006 a Serviciului Evidenta Proprietati , terenul a fost amenajat ca « Statie hidrofoare » , in urma sistematizarii , in vederea realizarii ansamblului de locuinte.

Din analiza planurilor topografice de retele edilitare , scara 1 :500 , din arhiva Directiei Evidenta Imobiliara si Cadastrala s-a constatat ca terenul solicitat , situat in Intrarea Drumul Taberei , sector 6, este strabatut de retele de alimentare cu apa, retele de termoficare si retele electrice .


Facem mentiunea ca planurile de retele edilitare din arhiva directiei nu sunt actualizate.

Primaria Sectorului 6 –Administratia Domeniului Public a anexat in vederea sustinerii cererii de transmitere in administrare a terenului , adrese si planuri de la detinatorii de retele de utilitati publice-RADET, DISTRIGAZ, APA NOVA BUCURESTI, care arata ca terenul destinat constructiei nu este afectat de retele edilitare.

Tinand seama de cele mai sus mentionate, propunem spre aprobare Consiliului General al Municipiului Bucuresti transmiterea terenului in suprafata de 1656 mp din administrarea Consiliului General al Municipiului Bucuresti, in administrarea Consiliului Local al Sectorului 6, cu destinatia de amplasament pentru construirea unui nou sediu al Administratiei Domeniului Public Sector 6.

DIRECTOR EXECUTIV,

CRISTINA SETRAN



Intocmit :Mihaela Linca
06.11.2006/2ex

DIRECTIA JURIDIC, CONTENCIOS SI
LEGISLATIE

etaj: 1, cam. 122

tel.: 305 55 36; 305 55 00 int. 1122

fax: 305 55 86

e-mail: juridic@bucuresti-primaria.ro



SMC certificat ISO 9001:2000 SMM certificat ISO 14001:2004

Primăria Municipiului București

Serviciul Instance Civile si Contencios Administrativ

Nr. 38401 / 06.12. 2006

*Prime Nostre
H. 12.002
Zyler*

CATRE,

2659
6 12 11

DIRECTIA INSTINTENIA TEHNICA SI JURIDICA # 00143

Raspunzand adresei dvs. cu nr. 2875/28.11.2006, inregistrata
la Registratura Generala a P.M.B. sub nr. _____ si
transmisa Serviciului Instance Civile si Contencios Administrativ, va facem cunoscut
ca in baza noastra de date privind revendicarile imobiliare aflate pe rolul instantelor
judecatoresti, pana la data redactarii prezentei nu exista nici un proces cu privire la
TERENUL situat in Bucuresti,

INTRAREA DRUMUL TARCEZI, NR 8, SECTORUL 6

DIRECTOR EXECUTIV ADJUNCT,

ANDREIA CRECI



L.V.

49

**DIRECTIA JURIDIC, CONTENCIOS SI
LEGISLATIE**

etaj: 1, cam. 122

tel.: 305 55 86; 305 55 00 int. 1122

fax: 305 55 86

e-mail: juridic@bucuresti-primaria.ro



SMC certificat ISO 9001 : 2000



SMM certificat ISO14001 : 2004

Primăria Municipiului București

Serviciul analiza dosare si
emitere avize Legea nr. 10/2001
Nr.38544/04.12.2006

6 2597 05
12

Catre :

DIRECTIA ASISTENTA TEHNICA SI JURIDICA A C.G.M.B.

Urmare solicitarii dvs. nr. 2515/30.11.2006, inregistrata la Primaria Municipiului Bucuresti – Directia Juridic, Contencios si Legislatie cu nr. 38547/30.11.2006, va aducem la cunostinta ca in evidentele Comisiei pentru aplicarea Legii nr. 10/2001, pana la aceasta data, **nu figureaza cerere de restituire in natura/despagubiri** pentru imobilul situat in Bucuresti, str. Intrarea Drumul Taberei nr. 8, sector 6.

Mentionam ca, in evidentele Comisiei pentru aplicarea Legii nr. 10/2001, **figureaza cerere de restituire in natura/despagubiri** pentru imobilele situate in Bucuresti, str. Drumul Taberei F.N, dosare nr. 16292 si nr. 33913.

Nu raspundem pentru eventualele modificari de artera si nr. postal si nici pentru renumerotarea imobilelor/apartamentelor.

Pentru informatii suplimentare va rugam sa va adresati si Prefecturii Municipiului Bucuresti.

DIRECTOR EXECUTIV ADJ,
ANA SANDU

SEF SERVICIU,
DIANA MITROI

Intocmit,
Consilier juridic Sgorcea Florentina

DIRECTIA TEHNICA DE URBANISM SI AMENAJAREA TERITORIULUI
SERVICIUL CADASTRU- DATE URBANE SI FOND FUNCJAR
Nr. 2113/ 13.10. 2006

ADMINISTRATIA DOMENIULUI PUBLIC
BIROUL INVESTITII
Intrarea Lt. Av. Caranda Gheorghe nr. 9, sector 6 Bucuresti

Urmare a adresei dumneavoastra nr. 13681/13.10.2006 inregistrata la noi sub nr. 2113/13.10.2006 prin care solicitati regimul juridic a unui teren situat in intr. Drumul Taberei nr. 8 ,bl. D2 , va facem cunoscut urmatoarele

Terenul identificat conform planului anexat scara 1:500 , situat in vecinatatea blocurilor cu initialele de proiectare D2 si G inregistrate pe intr. Drumul Taberei si alea de acces auto si pietonala , reprezinta domeniul public al municipiului Bucuresti .

Din expertizele depuse la cererile privind reconstituirea dreptului de proprietate inregistrate in evidentele serviciului nostru rezulta ca pina **in prezent** pentru acest teren **nu se identifica** solicitari de revendicare conform Legii 18/1991 , modificata si republicata si a Legii nr. 247/2005 si nu sunt luate in evidenta sentinte civile care sa se refere la reconstituirea dreptului de proprietate pentru acest teren.

Identificarea cu precizie a terenului in cauza se face printr-o expertiza intocmita de un expert autorizat

Precizam ca nu detinem date referitoare la solicitarile de revendicare a dreptului de proprietate depuse in conformitate cu prevederile Legii nr. 10/2001.

In cazul in care terenul, prin detalii de urbanism sau prin acte normative isi va schimba destinatia ne rezervam dreptul de revizuire a regimului juridic.

DIRECTOR EXECUTIV ADJUNCT

DUMITRU VULETOR



SEF SERVICIU

CRISTINA POPESCU

INTOCMIT

Petre Boncea



MUNICIPIUL BUCURESTI

PRIMARIA SECTOR 6

Calea Plevnei Nr.147-149 Bucuresti, Tel.318.01.48- Fax 318.01.52

DIRECTIA TEHNICA, URBANISM SI AMENAJAREA TERITORIULUI
SERVICIUL CADASTRU- DATE URBANE SI FOND FUNCJAR
Nr. 65736/ 17.01. -2007

7 176 01 23

*Nicolita Kemo
23.01.2007
[Signature]*

PRIMARIA MUNICIPIULUI BUCURESTI
DIRECTIA ASISTENTA TEHNICA SI JURIDICA A C.G.M.B.
Bulevardul Regina Elisabeta nr. 47, sector 5, Bucuresti

Urmare adresei dumneavoastra nr. 2750/18.12.2006, inregistrata la noi sub nr.65736/20.12.2006 , prin care solicitati regimul juridic a unui teren pentru care indicati adresa intr. drumul Taberei nr. 8 , va facem cunoscut urmatoarele:

Terenul in suprafata de cca. 1656 mp situat in vecinatatea blocurilor cu initialele de proiectare D2 si G inregistrate pe intr. drumul Taberei si alea de acces auto si pietonala , **reprezinta domeniul public al municipiului Bucuresti** .


Din expertizele depuse la cererile privind reconstituirea dreptului de proprietate inregistrate in evidentele serviciului nostru rezulta ca pina **in prezent** pentru acest teren **nu se identifica** solicitari de revendicare conform Legii 18/1991 , modificata si republicata si a Legii nr. 247/2005 si nu sunt luate in evidenta sentinte civile care sa se refere la reconstituirea dreptului de proprietate pentru acest teren.

Identificarea cu precizie a terenului in cauza se face printr-o expertiza intocmita de un expert autorizat

Precizam ca nu detinem date referitoare la solicitarile de revendicare a dreptului de proprietate depuse in conformitate cu prevederile Legii nr. 10/2001.

In cazul in care terenul, prin detalii de urbanism sau prin acte normative isi va schimba destinatia ne rezervam dreptul de revizuire a regimului juridic.

PRIMAR
CONSTANTIN CRISTINA
[Signature]
SEF SERVICIU



CRISTINA POPESCU
[Signature]

DIRECTOR
[Signature]
DUMITRU VULTUR

Intocmit
Petre Boncea
[Signature]

DIRECTIA TEHNICA DE URBANISM SI AMENAJAREA TERITORIULUI
SERVICIUL CADASTRU- DATE URBANE SI FOND FUNCJAR
Nr. 2113/ Ab. 10- 2006

ASP

POPESCU BTM VALCEA

ly. 173 / 171104
[Signature]

ADMINISTRATIA DOMENIULUI PUBLIC
BIROUL INVESTITII
Intrarea Lt. Av.Caranda Gheorghe nr. 9, sector 6 Bucuresti

Urmare a adresei dumneavoastra nr. 13681/13.10.2006 inregistrata la noi sub nr. 2113/13.10.2006 prin care solicitati regimul juridic a unui teren situat in intr. Drumul Taberei nr. 8 ,bl. D2 , va facem cunoscut urmatoarele

Terenul identificat conform planului anexat scara 1:500 , situat in vecinatatea blocurilor cu initialele de proiectare D2 si G inregistrate pe intr. Drumul Taberei si alea de acces auto si pietonala , reprezinta domeniul public al municipiului Bucuresti .

Din expertizele depuse la cererile privind reconstituirea dreptului de proprietate inregistrate in evidentele serviciului nostru rezulta ca pina **in prezent** pentru acest teren **nu se identifica** solicitari de revendicare conform Legii 18/1991 , modificata si republicata si a Legii nr. 247/2005 si nu sunt luate in evidenta sentinte civile care sa se refere la reconstituirea dreptului de proprietate pentru acest teren.

Identificarea cu precizie a terenului in cauza se face printr-o expertiza intocmita de un expert autorizat

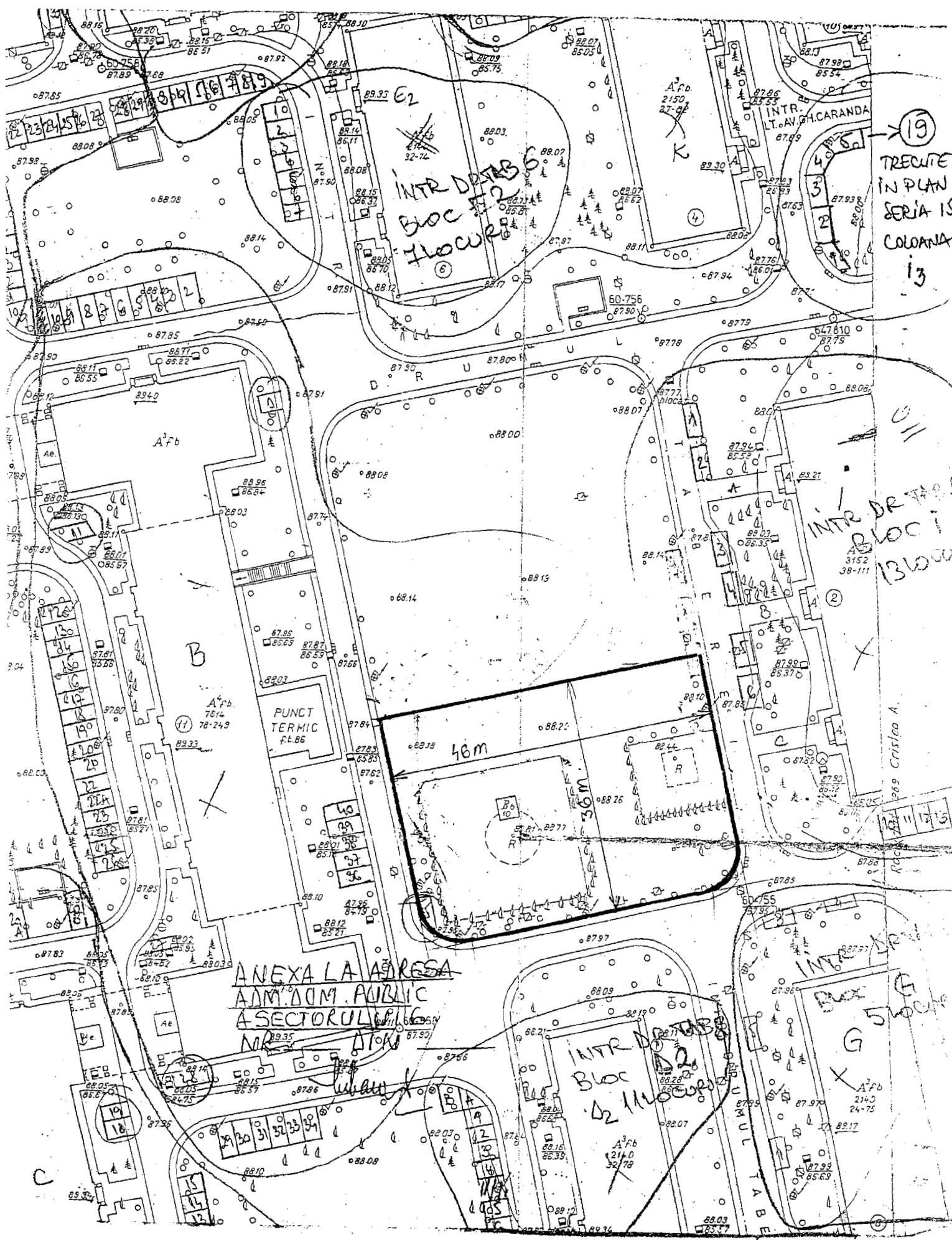
Precizam ca nu detinem date referitoare la solicitarile de revendicare a dreptului de proprietate depuse in conformitate cu prevederile Legii nr. 10/2001.

In cazul in care terenul, prin detalii de urbanism sau prin acte normative isi va schimba destinatia ne rezervam dreptul de revizuire a regimului juridic.

DIRECTOR EXECUTIV ADJUNCT
[Signature]
DUMITRU VULTUR

SEF SERVICIU
[Signature]
CRISTINA POPESCU

INTOCMIT
[Signature]
Petre Boncea



INTR. D. TAB. 6
BLOC 1
BLOC 2

19
TRECUTE
IN PLAN
SERIA IS
COLOANA
13

INTR. D. TAB. 6
BLOC 1
BLOC 2

ANEXA LA AGRESA
ADM. DOM. PUBLIC
A SECTORUL 6

INTR. D. TAB. 6
BLOC 2
BLOC 1

INTR. D. TAB. 6
BLOC G
BLOC 5



PRIMĂRIA SECTORULUI 6

NR. 5248/6
2006 Luna 10 Ziua 27

ADMINISTRAȚIA DOMENIULUI PUBLIC
Intr. Caranda Gheorghe, Lt. Av., Nr. 9, Sectorul 6, Tel / Fax : 410.16.81

BIROUL INVESTIȚII - tel: 410.25.50

ADMINISTRAȚIA DOMENIULUI PUBLIC
Sector 6
Intr. Av. Caranda Gheorghe
Nr. înreg. 14438
2006 Luna 10 Ziua 27

SKTJ - C6 210
- 6.10.2006
27.10.06

CĂTRE PRIMĂRIA GENERALĂ A MUNICIPIULUI BUCUREȘTI,

ÎN ATENȚIA DOMNILOR CONSILIERI

In vederea susținerii cererii de transmitere din administrarea Primăriei Municipiului București în administrarea Consiliului Local Sector 6, a suprafeței de teren de 1.656 mp, existent la adresa din INTRAREA DRUMUL TABEREI Nr. 8, cu destinația de amplasament pentru construirea sediului nou al Administrației Domeniului Public Sector 6, vă înaintăm un set de planuri primite de la deținătorii de rețele de utilități publice, situate pe domeniul public, planuri care arată că pe acest teren nu se află la această dată nici un fel de amplasări de astfel de rețele.

Din suprafața de teren destinată construcției, numai 770 mp sunt ocupați de spațiul construit.

Prin execuția construcției, rețelele existente în vecinătatea acesteia nu sunt afectate.

Vă mulțumim pentru înțelegere și colaborare.

DIRECTOR GENERAL
ING. CONSTANTIN ZIDARU

ȘEF BIROU INVESTIȚII
ING. DINU BORDUȘANU

MUNICIPIUL BUCURESTI
PRIMARIA SECTORULUI 6

Calea Plevnei nr. 147-149, Sector 6, Bucuresti

MUNICIPIUL BUCURESTI
PRIMARIA SECTORULUI 6

REGISTRATURA GENERALA

Nr. 62976

2006 Luna 10 Zi 20

CATRE
PRIMARIA MUNICIPIULUI BUCURESTI

In atentie : D-lui ADRIEAN VIDEANU - PRIMAR GENERAL


Va rugam sa dispuneti transmiterea din administrarea Primariei Municipiului Bucuresti in administrarea Consiliului Local Sector 6, a suprafetei de teren de 1656 mp existent la adresa din INTRAREA DRUMUL TABEREI, NR. 8 cu destinatia amplasament pentru construirea sediului nou al Administratiei Domeniului Public Sector 6 .

Va aducem la cunostinta faptul ca pentru acest teren nu exista solicitari de revendicare conform Legii nr. 18/1991, modificata si republicata si nu face obiectul Legii nr. 247/2005.

Va multumim.

PRIMAR

CONSTANTIN CRISTIAN POTERAS



Handwritten signature of Constantin Cristian Poteras

LEGENDĂ:

1. AMPLASARE CLĂDIRE
2. TROTUAR DE GARDĂ
3. SPATIU VERDE
4. TROTUAR PIETONAL
5. BARIERE AUTOMATE
6. STĂLPIȘORI METALICI
7. PARCĂRI : DE LA 1-10 PENTRU PERSONAL A.D.P.6
DE LA A-D PENTRU CONDUCEREA A.D.P.6
8. CALE DE ACCES PENTRU INTRARE PERSONAL A.D.P.6
9. CALE DE ACCES PENTRU INTRARE BENEFICIARI
10. SCARĂ ACCES
11. RAMPĂ PENTRU PERSOANE CU HANDICAP
12. DECOR SPATIU VERDE

BILANT TERITORIAL

SPATIU DESTINAT AMPLASĂRII $46\text{ m} \times 36\text{ m} = 1656\text{ m}^2$ DIN CARE:

- AMPRENTA CLĂDIRII LA SOL (INCLUSIV TROTUAR DE GARDĂ)

$$38,5\text{ m} \times 20\text{ m} = 770\text{ m}^2$$

- SPATIU VERDE = $482,5\text{ m}^2$

- TROTUAR PIETONAL = $41,5\text{ m}^2$

- PARCĂRI = 165 m^2

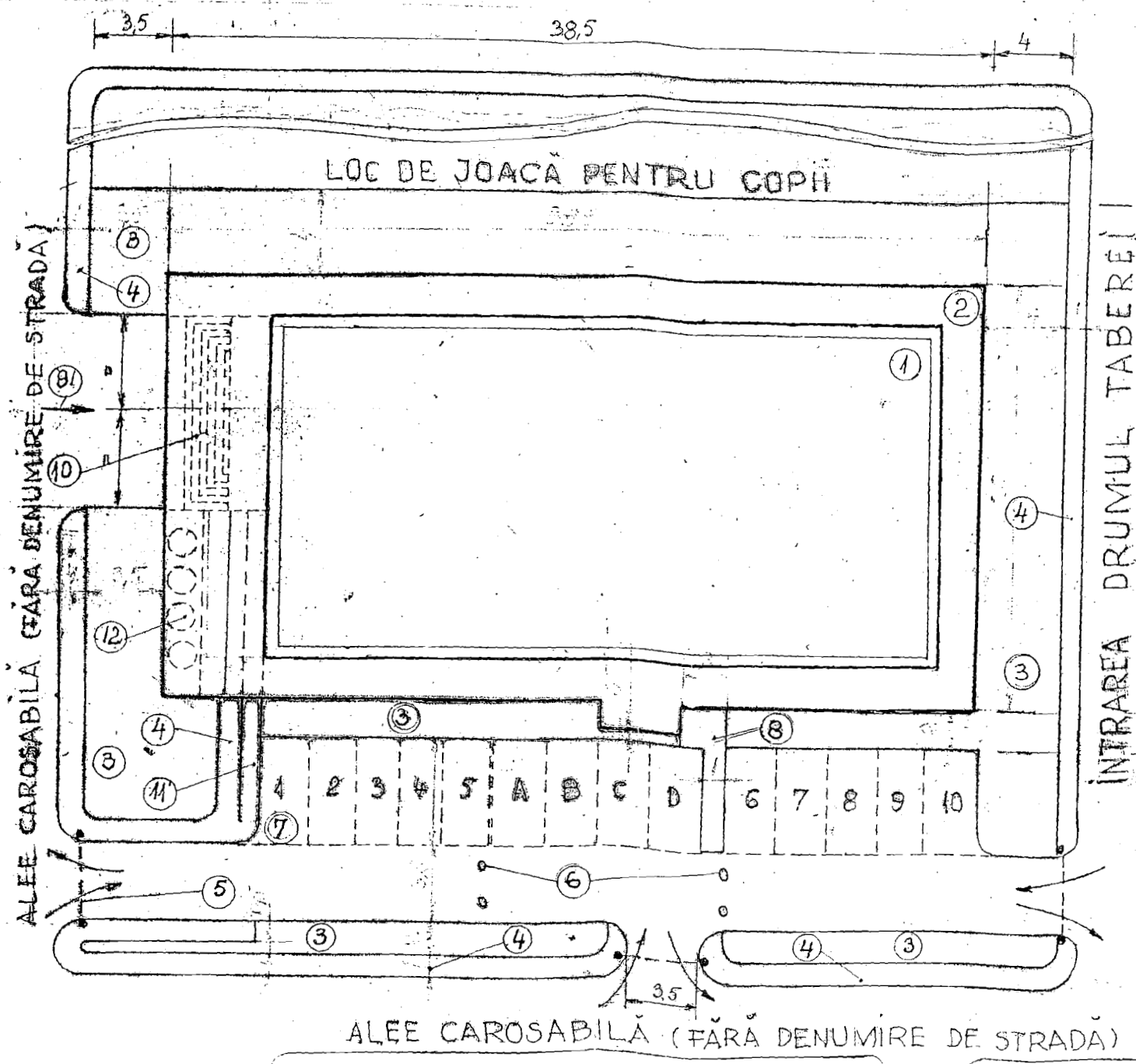
- ALEE CAROSABILĂ = 165 m^2

- SPATIU ACCES = 32 m^2

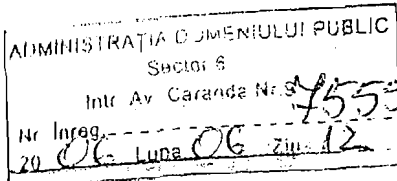

ÎNTOCMIT

SERVICIUL TEHNIC A.D.P.6

30.05.2006



NOVA



PRIMARIA SECTOR 6
ADMINISTRATIJA DOMENIULUI PUBLIC
Intrarea Caranda Gheorghe, It.av , nr.9
Sector.6

Domnului Constantin Zidaru
Director General

Bucuresti, 09 Iunie 2006

Mănușă
1306 2006
- dolește mare
leptele
leptele

Răf. sesizare nr.6296/18.05.2006 privind teren din Intrarea Drumul Taberei, nr.8, bl.D2, sector.6

Șllmate Domnule Director General,


Urmare scrisorii dumneavoastra nr.6296/18.05.2006 prin care ne sesizati ca pe terenul aflat in Bucuresti, str.Intrarea Drumul Taberei, nr.8, bl.D2, sector.6 se depoziteaza de riverani gunoae eterogene, va comunicam urmatoarele:

Din verificarile efectuate statia de hidrofor apa de care faceti vorbire nu figureaza in patrimoniul concesionat societatii noastre de catre Primaria Municipiului Bucuresti.

Va sugeram sa va adresati Primariei Municipiului Bucuresti in vederea obtinerii informatiilor care va sunt necesare privind terenul si constructia despre care faceti vorbire in adresa dumneavoastra.

Rămănem la dispoziția dumneavoastră pentru a vă oferi orice alte detalii veți considera necesare și vă rugăm să primiți, Domnule Director, expresia întregii noastre considerații.

Eric REMISZ
Director General Adjunct



339

B.A. 6092 / 31.07.06



APA NOVA
BUCUREȘTI



8 02 06
Catre

8852 50X06

PRIMARIA SECTORULUI 6
ADMINISTRAȚIA DOMENIULUI PUBLIC
într. Av. Lt. Gheorghe Caranda nr. 9, sector 6, Bucuresti

ADMINISTRAȚIA DOMENIULUI PUBLIC
Sector 6
Intr. Av. Caranda Nr. 9
Nr. Inreg. 10416
20.02. Luna 02 Ziua 02

B. Tebnie

Referitor: Faza Plan Urbanistic de Detaliu – într. Drumul Taberei nr. 8, sector 6

Urmare adresei dvs. inregistrata la S.C. APA NOVA Bucuresti S.A. cu numarul SRB 2380/2006, prin care solicitati traseul retelelor publice de apa potabila si canalizare existente in zona terenului din intr. Drumul Taberei nr. 8, sector 6, in vederea intocmirii Planului Urbanistic de Detaliu pentru executarea unor investitii, va facem cunoscut:

Pe planul de situatie anexat sc. 1:500 s-au trasat cu caracter informativ retelele publice de alimentare cu apa potabila si canalizare existente in zona studiata, aflate in exploatarea S.C. APA NOVA Bucuresti S.A. prin concesiune.
Nu s-au indicat bransamentele, hidrantii, racordurile si gurile de scurgere.

Orice constructie ce urmeaza a se amplasa trebuie sa respecte distantele prevazute in HG. nr. 930/2005 si SR 8591/1997 si anume min. 3,0 m fata de retelele publice de alimentare cu apa potabila, respectiv de min. 2,0 m fata de retelele publice de canalizare.

Prezenta adresa constituie consultare pe parcursul proiectarii in vederea intocmirii Planului Urbanistic de Detaliu (nu se foloseste la obtinerea autorizatiei de construire) si este valabila 12 luni de la data emiterii.

SERVICIUL REȚELE BUCUREȘTI
Mihaela Panaite

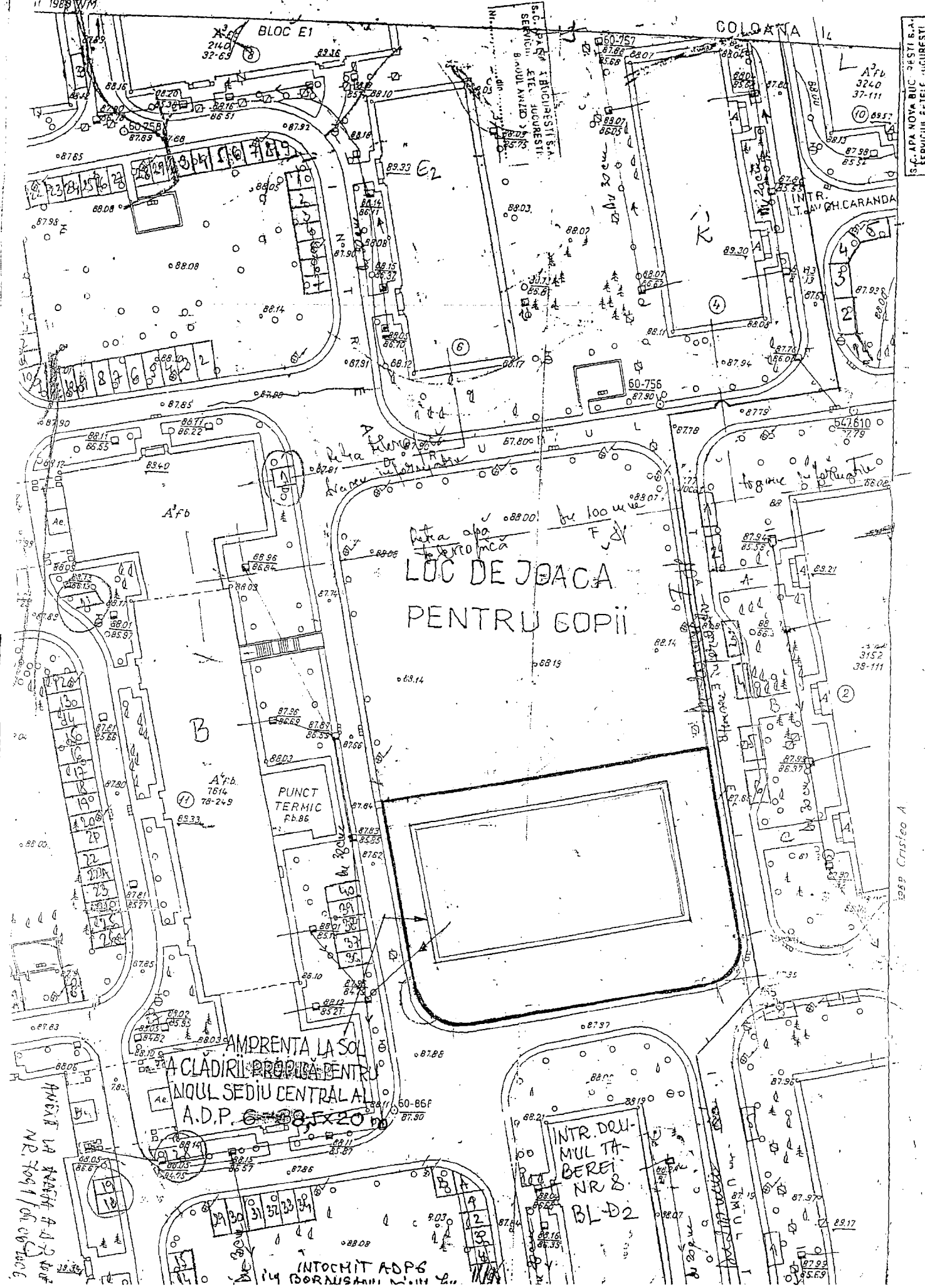
INTOCMIT,
Gheorghe Miu

ANALIZAT DE
MCCOL S.C.
AL TAPB
INTR. DR.
TABEREI NR. 8
(PE PLANUL DE
Faza)

0902 2006
- luată la
cunoștință
de către
documentarea de
S.C. APA NOVA
cu scopul
TAPB, actiunile
cauza vor fi

APC

11 1989 W/M





REGIA AUTONOMA DE DISTRIBUTIE A ENERGIEI TERMICE BUCURESTI

Str. Cavafii Vechi nr. 15, Sector 3, Bucuresti, Cod 70456,
Telefon 314.76.00 (centrala); 313.99.06 (secretariat); Fax: 312.30.18; Telex 10.883
Nr. R.C. J40/195/1991; Cod fiscal R361218; Cont RO97RNCB0074006423030001 B.C.R. - sector 3

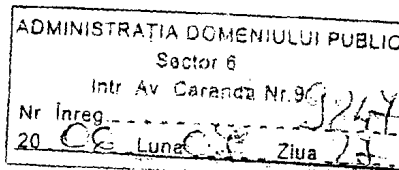
CF

Table with 2 columns: Field (Nr., Destinatari, Adresa, In atentie, SUBIECT, Data) and Value (Th. 3199, ADMINISTRATIA DOMENIULUI PUBLIC SECTOR 6, Intr. Lt. Av. Gh. Caranda nr. 9, sector 6, Ref. Existenta retele termice Intr. Dr. Taberei, 20.06.2006)

Handwritten notes and signatures on the left side of the page.


B Tehnic

Urmare adresei dvs, inregistrata la RADET cu nr. 17958/2006 privind existenta retelelor de termoficare pe terenul specificat de Dvs. pe planul cadastral sc. 1:500 transmis, va remitem planul solicitat cu traseul retelelor de termoficare ce le detinem in zona.



DIRECTOR TEHNIC

Ing. Adrian BU...



SEF SERV. TEHNIC,

Ing. Dimitrie POPA

Handwritten signature of Ing. Dimitrie POPA.

Handwritten note in a circle: 'pentru a se... 28.07.2006... AC APG'

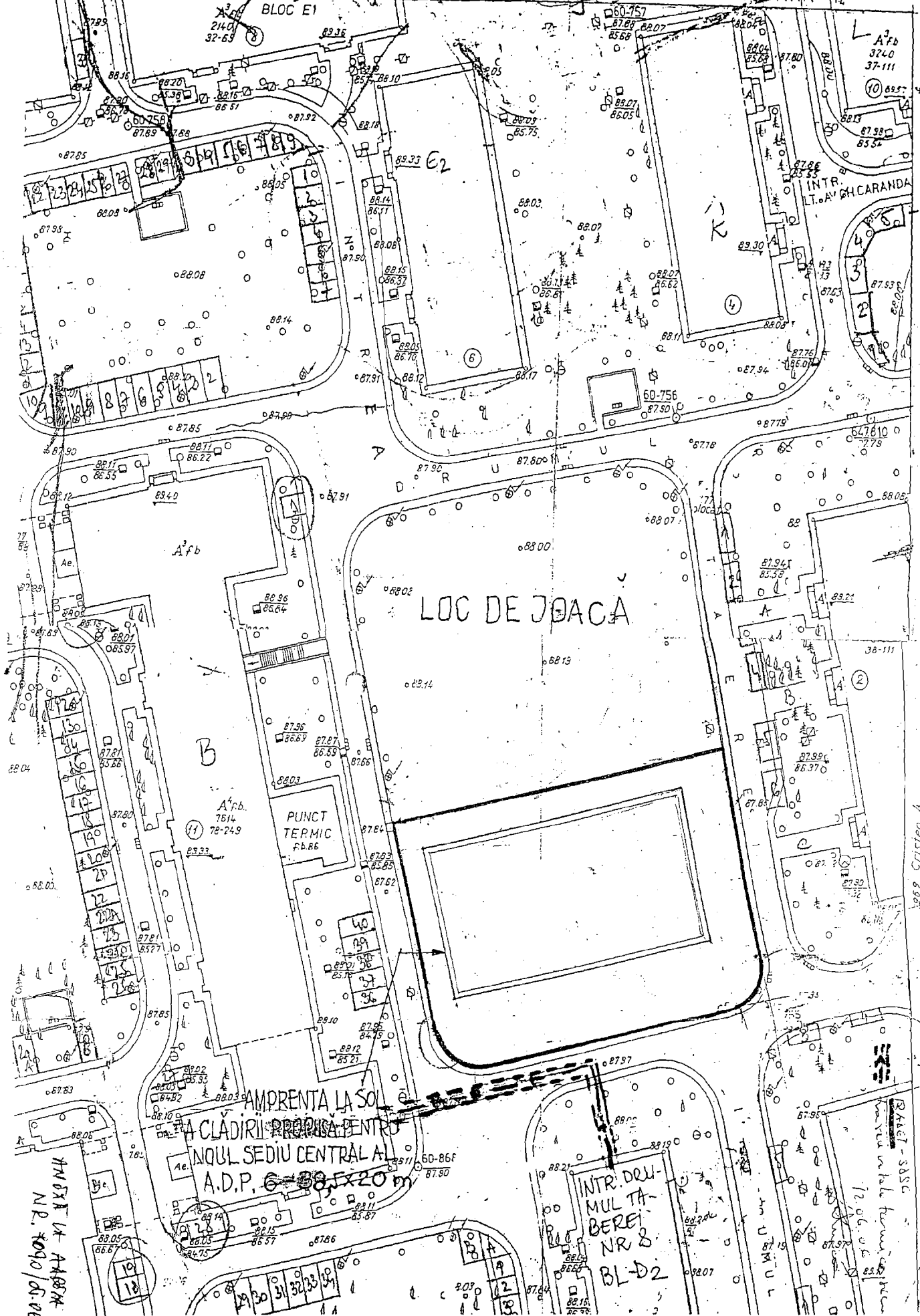
INTOCMIT, Ing. LISTOIAN

KARST

01 1988 W/M

COLOANA

BLOC E1



A'fb
3740
37-111

INTR.
L.T. AV. GH. CARANDA

LOC DE JOACA

B

A'fb.
7814
78-249

PUNCT
TERMIC
F.B.86

AMPRENTA LA SOL
CLADIRII PROPUSE INTRU
NOUL SEDIU CENTRAL A
A.D.P. 6-80x20m

INTR. DRUMUL
TA-BEREI
NR 8
BL-D2

DR. U.L.

Cristea A.

ANEXA LA A'fb
NR. 7090/81-01

RACET - SSSC
12.06.88

**SOCIETATEA COMERCIALĂ
DE DISTRIBUȚIE A GAZELOR NATURALE
DISTRIGAZ SUD S.A. BUCUREȘTI
SUCURSALA BUCUREȘTI**



Id. Marasesti nr. 4-6, Sector 4, Bucuresti R.C. J40/6241/2000 C.F. R13168210 Telefon 3011700 Fax 3011819

ADMINISTRAȚIA DOMENIULUI PUBLIC
Sector 6
Intr. Av. Caranda Nr. 9
Nr. Inreg. 20.06. Luna 04 Ziua 22

Serv.
Nr. 77855/
Dosar nr. 3606/06.2006
Redactat

**PRIMARIA SECTOR 6
INTR. GH. CARANDA NR. 9, SECT. 6**

B. Teodor - 7091/08.06.2006

Urmare adresei dumneavoastra înregistrata la SC Distrigaz Sud SA cu nr 47855 / 2006 privitoare la " **TRASARE CONDUCTE GAZE NATURALE** ", pe terenul pe care urmeaza sa construiti viitorul sediu central al **ADP SECTOR 6** , va aducem la cunostinta urmatoarele:

Pe planurile anexate s-a trasat rețeaua de distribuție aflată în proprietatea SC Distrigaz Sud SA, rețea care **APECTEAZA proprietatea dvs.** ;

- pentru a putea construi, se vor respecta distanțele minime prevăzute de Normativul de Gaze NT, DPE 01 /2004 fata de conductele de gaze, iar împrejurirea terenului va trebui retrasa spre interiorul proprietatii la o distanta de min.1,0m de conductele de gaze.

Prezenta adresa nu constituie aviz pentru realizarea lucrarilor de constructie. Este necesar sa solicitati aviz de amplasament conform certificatului de urbanism

- Aveti obligativitatea de a permite accesul la conducta de gaze naturale aflată pe proprietatea dvs., in vederea verificarilor periodice si a eventualelor remedieri
- In conformitate cu prevederile OG 60 / 2000 – art. 21 , pentru protectia conductelor, echipamentelor si a instalatiilor de gaze naturale se interzice tertilor:

a) sa realizeze constructii de orice fel in zona de siguranta a conductelor de gaze naturale. In cazul in care, in mod exceptional, este necesar ca pe terenul pe care este amplasata rețeaua de alimentare cu gaze naturale sa se execute o constructie, beneficiarul acesteia si/sau proprietarul va suporta toate cheltuielile de modificare a traseului rețelei si va obtine acordurile definitive ale proprietarilor sau ale detinatorilor legali ai terenului de pe traseul unde urmeaza sa fie plasata noua conducta, precum si avizele autoritatilor competente si autorizatia de constructie;


b) sa efectueze sapaturi sau lucrari de orice fel sub sau peste conductele de gaze naturale ori in zona de protectie a acestora, fara avizul prealabil al operatorului de sistem;

c) sa depoziteze materiale pe caile de acces la conducte in zona de protectie a acestora;

d) sa intervina in orice mod asupra conductelor, echipamentelor si instalatiilor de gaze naturale.

**DIRECTOR,
Catalin Lupu**

**BIROU TEHNICO ECONOMIC,
Daniela Surdeanu**

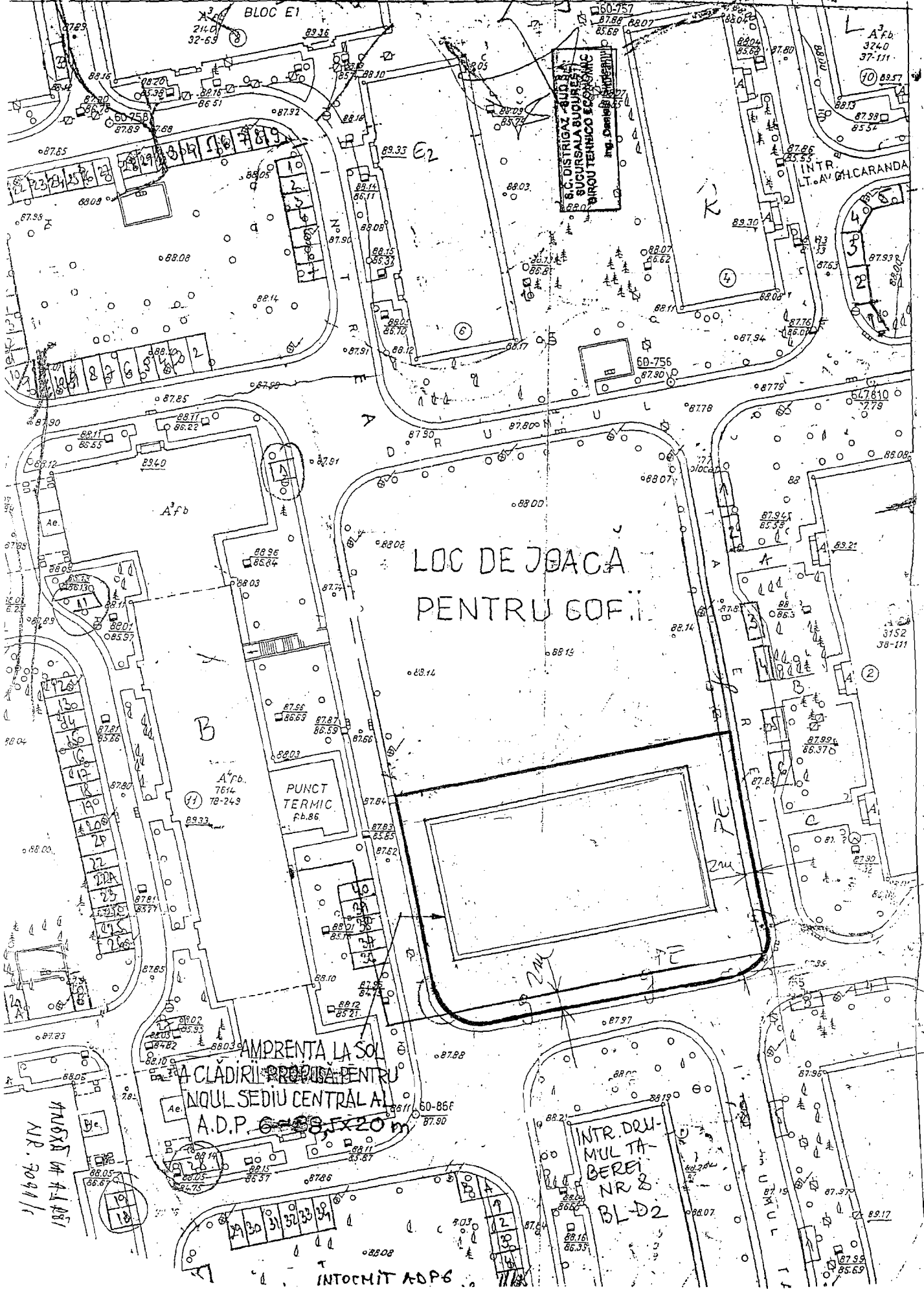


*15.07.06
D. Teodor*

*Succinta
pe
16.07.06*


*Surdeanu
NCO
ADP6*

*15.07.06
D. Teodor
60-60-867*



1989 Cristof A.

DIRECTIA EVIDENTA IMOBILIARA SI
CADASTRALA
SERVICIUL EVIDENTA PROPRIETATI
etaj: 2, cam. 214
tel.: 305 55 39; 305 55 00 int. 1214
e-mail: evidenta.imobiliara@bucuresti-primaria.ro



SMC certificat ISO 9001 : 2000



SMM certificat ISO 14001 : 2004

Primăria Municipiului București

Nr.554861/12227 / re .08. 2006

*folios aplic
de actiuni p. 12092006
14092005
Hospodar*

CATRE,
ADMINISTRATIA DOMENIULUI PUBLIC
Intr.Lt.Gheorghe Caranda nr.9,sector 6

Ca urmare a cererii dvs., inregistrata la Registratura P.M.B. cu nr.554861/31.07.2006 si Directia Evidenta Imobiliara si Cadastrala cu nr.12227/01.07.2006 , prin care solicitati, potrivit evidentelor pe care le detine directia noastra la data prezentei, date referitoare la situatia juridica a terenului cu adresa Intr. Drumul Taberei nr.8, sector 6, va comunicam urmatoarele:

Terenul ce face obiectul solicitarii dvs., a fost amenajat ca " STATIE HIDROFOARE " in urma sistematizarii ,in vederea realizari ansamblului de locuinte .

Directia noastra nu detine pina in prezent date referitoare la terenul marcat pe plan de dvs.

DIRECTOR EXECUTIV,
CRISTINA SELTRAN



SEF SERVICIU,
IOSEFINA SANDULESCU

Intocmit: Cergau Elena
Data:03.08.2006/2ex. (49)

DIRECTIA JURIDIC, CONTENCIOS SI
LEGISLATIE

etaj: 1, cam. 122

tel.: 305 55 86; 305 55 00 int. 1122

fax: 305 55 86

e-mail: juridic@bucuresti-primaria.ro



SIIC cert. nr. ISO 9001 : 2000



SIIC cert. nr. ISO 14001 : 2004

554/859

Primăria Municipiului București

Nr. 25108/04 09.2006

inregistrata la secretariat pe 13.09.2006

D-lui/D-nei PRIMARIA SECTORULUI 6

ADMINISTRATIA DOMENIULUI PUBLIC

Urmare solicitarii dvs. inregistrata la Primaria Municipiului Bucuresti – CRM sub nr. 954859/31.07.2006 si la Directia Juridic, Contencios si Legislatie cu nr. 25108/01.08.2006 va aducem la cunostinta ca in evidentele Comisiei pentru aplicarea Legii nr. 10/2001, **pana la aceasta data, nu figureaza cerere de restituire in natura pentru imobilul situat in** Yutanea Drumul Taberei nr. 8, sector 6.

Nu raspundem pentru eventualele modificari de artera si nr. Postal si nici pentru renumarotarea imobilelor/apartamentelor.

Pentru informatii suplimentare va rugam sa va adresati si Prefecturii Municipiului Bucuresti.

DIRECTOR EXECUTIV ADJ.,

[Signature]
ANA SANDU

MB.