

PUNCTUL NR. 6

CONSILIUL GENERAL AL MUNICIPIULUI BUCUREȘTI HOTĂRÂRE

pentru modificarea anexei la HCGMB nr.328/2006 privind
aprobarea documentației tehnico – economice și indicatorilor tehnico-
economici aferenți proiectului „Penetrație Bulevardul Timișoara“

Având în vedere expunerea de motive a Primarului General al
municipiului București și raportul Direcției Transporturi, Drumuri,
Sistematizarea Circulației ;

Văzând raportul Comisiei de Transporturi și Infrastructură Urbană
și avizul Comisiei Juridice și de Disciplină din cadrul Consiliului General
al Municipiului București;

În conformitate cu Cap. III, secțiunea a 3-a, art. 44 din Legea nr.
273/2006 privind finanțele publice locale;

În conformitate cu art. 36 alin.(2), lit.,b ", alin.(4), lit.,d" și art 45,
alin.(2) din Legea nr.215/2001 privind administrația publică locală,
republicată;

CONSILIUL GENERAL AL MUNICIPIULUI BUCUREȘTI

HOTĂRĂȘTE :

Art.1 - Se modifică anexa la HCGMB nr.328/2006 privind
aprobarea documentației tehnico – economice și indicatorilor tehnico-
economici aferenți proiectului “Penetrație Bulevardul Timișoara”, conform
anexei care face parte integrantă din prezenta hotărâre.

Art. 2 – Celelalte prevederi ale HCGMB nr.328/2006 rămân
neschimbate.

Această hotărâre a fost aprobată în ședința.....a
Consiliului General al Municipiului București din data de.....

PREȘEDINTE DE ȘEDINȚĂ

Maria Roxana Cosma

SECRETAR GENERAL
AL MUNICIPIULUI BUCUREȘTI

Tudor Toma

București

INDICATORII TEHNICO – ECONOMICI
ai proiectului “ Penetrație Bulevardul Timișoara “

1. VALOAREA TOTALĂ (inclusiv TVA)	40.004.050 Euro – 140.858.260 lei
din care :	
lucrări de construcții montaj	19.667.218 Euro – 69.250.241 lei
(în prețuri curs valutar 3,5211 lei/Euro)	

2. EȘALONAREA INVESTIȚIEI

- ANUL I	25.576.914 Euro – 90.058.871 lei
din care C+M	9.833.609 Euro – 34.625.121 lei
- ANUL II	14.427.136 Euro – 50.799.389 lei
din care C+M	9.833.609 Euro – 34.625.120 lei

3. CAPACITĂȚI

Principalii indicatori tehnici ai investiției :

- Reabilitare drum existent :	1,715 Km;
- Drum nou cu 4 benzi :	0,658 Km;
- Drum nou cu o bandă de 7.00 m(bretele) :	1.56 Km;
- Drum nou cu două benzi (dublarea centurii) :	0.8 Km;
- Pod cu 6 benzi :	135 m;
- Pod cu 4 benzi :	232 m;
- Pod cu o bandă de 7.00 m :	208 m.



**SECRETAR GENERAL AL
MUNICIPIULUI BUCUREȘTI**

etaj: 1, cam. 105

tel.: 305 55 13; 305 55 00 int. 1105

fax: 305 55 13

e-mail: secretar@bucuresti-primaria.ro



SMC certificat ISO 9001 : 2000



SMM certificat ISO14001 : 2004

Primăria Municipiului București

Eu, Tudor Toma, în calitate de Secretar General al Municipiului București, exercitând atribuțiile conferite de art.117 lit."a" din Legea nr.215/2001 privind administrația publică locală, republicată, consider întrunite condițiile de legalitate pentru proiectul de hotărâre

pentru modificarea anexei la HCGMB nr.328/2006 privind aprobarea documentației tehnico – economice și indicatorilor tehnico-economici aferenți proiectului „Penetrație Bulevardul Timișoara “

În drept prevederile art.44 din Legea nr.273/2006 privind finanțele publice locale, precum și art.36 alin.2 lit."b" alin.4 lit."d" , art.45 alin.2 din Legea nr.215/2001 privind administrația publică locală, republicată:

Art.36

(2) Consiliul local exercită următoarele categorii de atribuții:

b) atribuții privind dezvoltarea economico-socială și de mediu a comunei, orașului sau municipiului;

(4) În exercitarea atribuțiilor prevăzute la alin. (2) lit. b), consiliul local:

d) aprobă, la propunerea primarului, documentațiile tehnico-economice pentru lucrările de investiții de interes local, în condițiile legii;

În conformitate cu prevederile art.45 alin.2 din Legea nr.215/2001 privind administrația publică locală, republicată, hotărârea de adoptă cu votul majorității consilierilor locali în funcție.

**SECRETAR GENERAL
AL MUNICIPIULUI BUCUREȘTI**

Tudor Toma



PRIMAR GENERAL

Etaj: 1, cam. 101

tel.: 305 55 89; 305 55 90; 305 55 00 int. 1101

fax: 312 00 30

e-mail: primar@bucuresti-primaria.ro



SMC certificat ISO 9001 : 2000



SMM certificat ISO14001 : 2004

Primăria Municipiului București

EXPUNERE DE MOTIVE

**pentru modificarea anexei la HCGMB nr. 328/2006 privind
aprobarea documentației tehnico – economice a obiectivului de investiții
„ Penetrație Bulevardul Timișoara “**

Strategia municipalității în domeniul administrării drumurilor publice vizează, în principal, acele acțiuni care să conducă la continuarea procesului de modernizare și mobilare a infrastructurii acesteia.

Modernizarea intersecțiilor și sistematizarea circulației, va completa în următorii ani o rețea de bază pentru întreaga suprafață a Capitalei, atât pentru traficul urban cât și pentru cel interurban pe arterele principale.

Pentru exploatarea eficientă și la parametri optimi a infrastructurii de tramvai este necesar impunerea unor măsuri ce concordă cu normele impuse de Uniunea Europeană.

În acest context, studiile de circulație/urbanism recomandă reabilitarea rețelei stradale și a liniei de tramvai în zona de nord a Municipiului București.

Totodată se impune transformarea vechiului sistem al rețelei stradale într-un sistem nou, eficient și flexibil, capabil să preia cererea tot mai mare de trafic.

În vederea definitivării aspectelor juridice premergătoare începerii lucrărilor principale se impune necesitatea achiziționării terenurilor și imobilelor supuse exproprierii, dar și a finanțării lucrărilor pentru devierea rețelelor electrice, a rețelelor edilitare și pentru modernizarea liniei de tramvai.

În urma verificărilor efectuate în teren s-a constatat că suprafețele efective și numărul imobilelor afectate de configurația actuală a proiectului este mai mare decât cel estimat la elaborarea studiului de fezabilitate, iar prețurile actuale aferente terenurilor și imobilelor pe piața imobiliară au crescut comparativ cu anul trecut, cu peste 100%.

Valoarea totală suplimentară rezultată în urma evaluării efectuate de consultantul proiectului, pentru sumele necesare exproprierilor, pentru realizarea lucrărilor de deviere a rețelelor electrice, a rețelelor edilitare și a lucrărilor pentru realizarea carosabilului și a unui pasaj rutier este prezentată în anexă.

Ținând seama de raportul de Specialitate al Direcției Transporturi, Drumuri, Sistematizarea Circulației supun aprobării Consiliului General al Municipiului București proiectul de hotărâre alăturat.

PRIMAR GENERAL

Adriean VIDEANU

**DIRECTIA TRANSPORTURI, DRUMURI
SISTEMATIZAREA CIRCULATIEI**

etaj: 2, cam. 237

tel.: 305 55 35; 305 55 00 int. 1252

fax: 305 55 35

e-mail: transporturi@bucuresti-primaria.ro



SMC certificat ISO 9001 : 2000



SMM certificat ISO14001 : 2004

Primăria Municipiului București

RAPORT DE SPECIALITATE

**pentru modificarea anexei la HCGMB nr. 328/2006 privind
aprobarea documentației tehnico – economice a obiectivului de investiții
„ Penetrație Bulevardul Timișoara “**

Primăria Municipiului București în cadrul politicii și strategiei de dezvoltare a transportului urban în Capitală are printre priorități descongestionarea arterelor importante de circulație.

În condițiile dezvoltării Capitalei, circulația rutieră se schimbă, viteza de circulație scade, volumul de transport se mărește, în concordanță cu tendințele de dezvoltare materială și socială a locuitorilor.

Capacitățile de transport actuale devin insuficiente pe arterele principale dintre zona centrală, inelul central, median și exterior și pe direcțiile nord-sud și est-vest.

De asemenea, cele 9 artere radiale ce fac legătura dintre centura orașului și rețeaua expres interjudețeană, sunt total necorespunzătoare din punct de vedere al capacității de preluare a traficului rutier.

Strategia municipalității în domeniul transportului public vizează, în principal, acele acțiuni care să conducă la prioritizarea acestuia, prin continuarea procesului de reabilitare și modernizare a infrastructurii rutiere .

Se impune transformarea vechiului sistem al rețelei de circulație într-un sistem nou, eficient și flexibil, capabil să preia cererea tot mai mare de trafic.

Studiile de circulație/urbanism recomandă modernizarea radicală a arterelor de penetrație, noi străpungeri și supralărgiri ale arterelor principale ale municipiului.

În acest context se înscrie și inițiativa de modernizare a penetrației Bulevardul Timișoara.

Prin realizarea penetrării și conectării B-dului Timișoara la drumul de centură al municipiului se va obține o nouă arteră de intrare care va atrage o parte din traficul de pe autostrada Pitești – București destinat zonei de vest și sud – vest, precum și a traficului care intră de pe centura orașului dinspre Giurgiu sau dinspre Ploiești și Constanța destinat, de asemenea, zonei de vest sau sud – vest a municipiului.

Realizarea acestei artere de penetrare se corelează cu dublarea centurii municipiului de la două la patru benzi de circulație, investiție care este în atenția Companiei Naționale de Administrare a Autostrazilor și Drumurilor Naționale.

În perspectivă, prelungirea B-dului Timisoara va putea fi conectată direct și la traseul Autostrăzii București – Pitești în zona pasajului peste linia CF Roșiori – București.

Prin această nouă conexiune se va atrage direct spre B-dul Timișoara o parte din trafic și se va degreva nodul rutier de la intersecția Autostrăzii Pitești – București cu centura municipiului, în zona Complexului Comercial Carrefour.

În planul de sistematizare a orașului s-a prevăzut la capătul prelungirii B-dului Timișoara și o altă conexiune cu un bulevard de legătură cu prelungirea B-dului Ghencea, pe direcția sud – est spre nord – vest (Calea Craițelor).

În cadrul acestei rețele rutiere care va distribui traficul de pe autostrada București – Pitești la intrarea în Municipiul București cel mai important obiectiv, în prima etapă, îl reprezintă prelungirea B-dului Timișoara și conectarea la drumul de centură.

Pe de altă parte nu se poate neglija nici traficul local generat de obiectivele economice de pe B-dul Timisoara, inclusiv traficul greu procesat în Vama din B-dul Timisoara.

În vederea definitivării aspectelor juridice premergătoare începerii lucrărilor principale se impune necesitatea achiziționării terenurilor și imobilelor supuse exproprierii, dar și a finanțării lucrărilor pentru devierea rețelelor electrice, a rețelelor edilitare și pentru realizarea unui pasaj rutier.

În urma verificărilor efectuate în teren s-a constatat că suprafețele efective și numărul imobilelor afectate de configurația actuală a proiectului sunt mai mari decât cele estimate la elaborarea studiului de fezabilitate, iar prețurile actuale aferente terenurilor și imobilelor pe piața imobiliară au crescut comparativ cu anul trecut, cu peste 100%.

Valoarea totală suplimentară de 11.149.777 Euro (39.259.480 lei) rezultă din cumpărări terenuri și imobile pentru exproprieri.

Certificăm cu privire la realitatea documentației ce stă la baza întocmirii raportului de specialitate și a proiectului de hotărâre.

Față de cele de mai sus, supunem spre promovare proiectul de Hotărâre pentru modificarea anexei la HCGMB nr. 328/2006 privind aprobarea documentației tehnico – economice a obiectivului de investiții „Penetrație Bulevardul Timișoara“, ai căror indicatori tehnico-economici îi prezentăm în anexă.

DIRECTOR EXECUTIV,

Gheorghe UDRIȘTE





Trapez S.A. TRACTEBEL PROJECT-MANAGERS,
ENGINEERS & CONSULTANTS



Bucharest, 5, Alexandru Constantinescu str., Sector 1, Bucharest
Management: Tel. +40 31 2248 101, Fax: +40 31 2248 201, e-mail: trapez@trapez.ro
Energy Division: Tel. +40 31 2248 101, Fax: +40 31 2248 201, e-mail: energie@trapez.ro
Infrastructure Division: Tel. +40 31 2248 106, Fax: +40 31 2248 206, e-mail: constructii@trapez.ro
web: www.trapez.ro

De la: **Trapez S.A.**

Catre : **Primaria Municipiului Bucuresti**
Directia Transporturi, Drumuri si Sistemizarea
Circulatiei

In atentia : **Domnului Director Executiv**
Ing. Gheorghe UDRISTE

Tel: +4031.224.81.06

Tel: .

Fax: +4031.224.82.06

Fax : .

Referinta noastra.: CØ 968

Data : 23.05.2007

Referinta dvs:

Referitor: Penetratie Bd. Timisoara
Subiect: Reevaluare sume necesare expropriarii

Domnule Director,

Ca raspuns la adresa Dvs. Nr. 8852/STURS/21.05.2007, in urma analizei efectuate asupra tendintei de evolutie a preturilor pe piata imobiliara, va comunicam concluziile noastre:

Preturile actuale pentru terenuri in zona de interes se situeaza la valori cuprinse intre 200 €/mp - 250 €/mp cu o perspectiva de crestere in urmatoarele 12 luni. Ca urmare devine necesara o reevaluare a sumelor necesare expropriierilor, cuprinse in devizul general la capitolul „obtinerea terenurilor” dupa cum urmeaza:

	Pret mediu actual 225 €/mp	Pret mediu de perspectiva 350 €/mp
- intre Km 0+000 (Valea Cascadelor) – 1+705 (bd. Existent) 412 mp	92.700 €	144.200 €
- Intre Km 1+705 – 3+008 (zona de traversare CF – lucrare noua) 47.855 mp	10.767.375 €	16.749.250 €
Total	10.860.075 €	16.893.450 €

Cu stima,

Director
Ing. Aurelian Grigorescu



Cristian Nica



HOTARIRE 328 din 14/12/2006

HOTARIRE 328 din 14/12/2006

PRIVIND APROBAREA DOCUMENTATIILOR TEHNICO-ECONOMICE SI INDICATORILOR TEHNICO-ECONOMICI AFERENTI PROIECTULUI "PENETRATIE BULEVARDUL TIMISOARA"
EMITENT : C.G.M.B.

**CONSILIUL GENERAL AL MUNICIPIULUI
BUCURESTI****HOTARARE**

privind aprobarea documentatiilor tehnico – economice si indicatorilor tehnico – economici aferenti proiectului "Penetratie Bulevardul Timisoara"

Avand in vedere expunerea de motive a Primarului General al Municipiului Bucuresti precum si raportul Directiei Transporturi, Drumuri si Sistematizarea Circulatiei ;

Vazand raportul Comisiei Transporturi si Infrastructura Urbana si avizul Comisiei Juridice si de Disciplina din cadrul Consiliului General al Municipiului Bucuresti;

In conformitate cu Cap III, sectiunea 3, art.40 al Ordonantei de Urgenta nr.45/05.06.2003, privind finantele publice locale cu modificarile si completarile ulterioare;

In conformitate cu art. 38, alin.(2), lit. „b ”, alin.(4), lit. „d ” si art.46, alin.(2) din Legea nr.215/2001 privind administratia publica locala, modificata si completata prin Legea nr.286/2006;

**CONSILIUL GENERAL AL MUNICIPIULUI BUCURESTI
HOTARASTE:**

Art.1 Se aproba documentatia tehnico – economica aferenta proiectului "Penetratie Bulevardul Timisoara", ai carui indicatori tehnico-economici sunt prezentati in anexa care face parte integranta din prezenta hotarare.

Art.2 Finantarea proiectului se va asigura din bugetul Consiliului General al Municipiului Bucuresti.

Art.3 Directiile din cadrul aparatului de specialitate al Primarului General, vor aduce la indeplinire prevederile prezentei hotarari.

Aceasta hotarare a fost aprobata in sedinta extraordinara a Consiliului General al Municipiului Bucuresti din data de 14.12.2006.

PRESEDINTE DE SEDINTA

Maria Roxana Cosma


SECRETAR GENERAL AL
MUNICIPIULUI BUCURESTI

Dumitru Stanescu

Bucuresti, 14.12.2006

Nr.328

Pentru consultarea anexelor accesati www.pmb.ro / Acte normative



INDICATORI TEHNICO-ECONOMICI
ai proiectului
„PENETRATIE BULEVARDUL TIMISOARA ”

1. VALOAREA TOTALA (inclusiv TVA)	- 101.598.777 RON
	- 28.854.272 Euro
din care :	
lucrari de constructii montaj	- 69.250.240 RON
	-19.667.218 Euro
in preturi curs valutar 3.5211 Ron/Euro)	

2. ESALONAREA INVESTITIEI

- ANUL I	- 50.799.389 RON	- 14.427.136 Euro
din care C+M	- 34.625.120 RON	-9.833.609 Euro
- ANUL II	- 50.799.388 RON	- 14.427.136 Euro
din care C+M	- 34.625.120 RON	- 9.833.609 Euro

3. CAPACITATI

Principalii indicatori tehnici ai investitiei :

- Reabilitare drum existent :	1.715 Km ;
- Drum nou cu 4 benzi :	0,658 Km ;
- Drum nou cu o banda de 7.00 m(bretele) :	1,56 Km ;
- Drum nou cu doua benzi (dublarea centurii) :	0,8 Km ;
- Pod cu 6 benzi :	135 m ;
- Pod cu 4 benzi :	232 m ;
- Pod cu o banda de 7.00 m :	208 m .

HOTARIRE 304 din 07/12/2006

HOTARIRE 304 din 07/12/2006

PRIVIND APROBAREA INDICATORILOR TEHNICO-ECONOMICI PENTRU LUCRARILE DE ILUMINAT PUBLIC AFERENTE PROGRAMULUI DE INVESTITII DE INFRASTRUCTURA DIN MUNICIPIUL BUCURESTI, PE PERIOADA 2006 - 2009

EMITENT : C.G.M.B.

CONSILIUL GENERAL AL MUNICIPIULUI BUCURESTI

HOTARARE

privind aprobarea indicatorilor tehnico-economici pentru lucrarile de iluminat public aferente programului de investitii de infrastructura din municipiul Bucuresti, pe perioada 2006-2009

Avand in vedere expunerea de motive a Primarului General al Municipiului Bucuresti si raportul Directiei Utilitati Publice;

Vazand raportul Comisiei Utilitati Publice si avizul Comisiiei Juridice si de Disciplina din cadrul Consiliului General al Municipiului Bucuresti;

In temeiul art.38 alin.(2) lit.b), alin.4 lit.d) si art.46, alin.(2) din Legea nr.215/2001 privind administratia publica locala, modificata si completata prin Legea nr.286/2006,

CONSILIUL GENERAL AL MUNICIPIULUI BUCURESTI

HOTARASTE

Art.1 Se aproba indicatorii tehnico-economici pentru lucrarile de iluminat public aferente programului de investitii de infrastructura din municipiul Bucuresti, pe perioada 2006-2009, prezentati in anexa care face parte integranta din prezenta hotarare.

Art.2 Lucrarile de iluminat se vor executa in cadrul lucrarilor de investitii de infrastructura, pe fiecare obiectiv/strada.

Art.3 Finantarea se va asigura din fonduri de la bugetul Consiliului General al Municipiului Bucuresti.

Art.4 Directiile din cadrul aparatului de specialitate al Primarului General vor aduce la indeplinire prevederile prezentei hotarari.

Aceasta hotarare a fost adoptata in sedinta ordinara a Consiliului General al Municipiului Bucuresti din data de 07.12.2006.

PRESEDINTE DE SEDINTA

Maria Roxana Cosma

SECRETAR GENERAL
AL MUNICIPIULUI BUCURESTI

Dumitru Stanescu

Bucuresti, 07.12.2006

Nr. 304

Pentru consultarea anexelor accesati www.pmb.ro / Acte normative

**PROGRAMUL LUCRARILOR DE ILUMINAT PUBLIC AFERENTE PROGRAMULUI DE INVESTITII DE INFRASTRUCTURA
DIN MUNICIPIUL BUCURESTI PE PERIOADA 2006 - 2009**

ANEXA

19/11/2009
304/04.13.2009

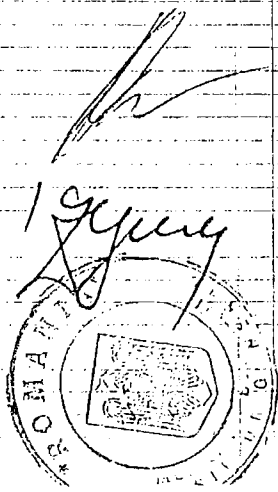
Nr. Crt.	Tip Artera	Nume Obiectiv/Strada	Tip Lucrari	Tronson	TIP COMPONENTE			TOTAL VALOARE (RON fara TVA)
					Nr. St.	Km retea	Nr. Corpuri	
1	Pa	Basarab	In continuare		220	6.6	220	1,665,994
2	Bd. Tu	Mhadimirescu	In continuare		80	2.4	80	605,816
3	Str. Oc		In continuare		10	0.3	10	75,727
4	Sos. Vi		In continuare	(Nasaud - Istrati)	44	1.32	44	333,199
5	Str. Ra	are (Progresului)	In continuare	(Razoare - Istrati)	96	2.88	96	726,979
6	Bd. Ge	alci	In continuare	Cotroceni - Razoare	42	1.26	42	318,053
8	Str. To	ampineanu	In continuare	Brailanu - Victoriei	9	0.27	9	68,151
9	Str. St	ia Voda	In continuare	Splaiul Independentei - Calea Victoriei	120	3.6	120	908,721
10	Str. Ge	ral Berthlot	In continuare	Berzei - Victoriei	36	1.08	36	272,617
11	Str. Tu	ana	In continuare	Berthlot - Stirbei	18	0.54	18	136,309
12	Bd. Di	me Cantemir	In continuare	(Spaliul Unirii - Sincai)	96	2.88	96	726,979
13	Sos. Co	ntina	Modernizare RATB	Pod Voluntari - Mihai Bravu	310	9.3	310	2,347,537
14	Calea Me	lor	Modernizare RATB	Mihai Bravu - Piata Unirii	180	5.4	180	1,363,086
15	Bd. Ia	edo Hunedoara	Modernizare RATB	Piata Victoriei - Calea Dorobanti	70	2.1	70	530,089
16	Sos. St	n cel Mare	Modernizare RATB	Dorobanti - Obor	160	4.8	160	1,211,632
17	Str. Tu	ri	Modernizare RATB	Stefan cel Mare - Piata Galati	20	0.6	20	151,454
18	Bd. T I	ambrie 1918	Modernizare RATB	Pallady - Basarabia	104	3.12	104	787,561
19	Str. Vi	rutui	Modernizare RATB	Stefan cel Mare - Piata Galati	40	1.2	40	302,908
20	Str. M	d Domnului	Modernizare RATB	Reinvierii - Lacul Tei	28	0.84	28	212,036
21	Sos. Ol	ntei	Modernizare RATB	Piata Eroii Revolutiei - Piata Sudului - Romprim	320	9.6	320	2,423,264
22	Ar	a Dna Ghica - Chisinau + pasaj subteran	Penetratii, strapungeri, supralargiri, pasaje		125	3.75	125	946,587
24	Str. ur	gere Bd. Nicolae Grigorescu - Splai Dudescu	Penetratii, strapungeri, supralargiri, pasaje		438	13.14	438	3,316,842
25	Str. ur	gere Buzesti - Berzei - Uranus	Penetratii, strapungeri, supralargiri, pasaje		140	4.2	140	1,060,178
27	Pe	riajie + Racord Splaiul Unirii - Autostrada Constanta	Penetratii, strapungeri, supralargiri, pasaje		999	29.97	999	7,565,126
28	Pe	riajie Prelungire Ghencea - Domnesti	Penetratii, strapungeri, supralargiri, pasaje		482	14.46	482	3,650,041
29	Su	largire Sos. Pipera + Pasaj denivelat	Penetratii, strapungeri, supralargiri, pasaje	Floreasca - CF Bucuresti-Cta	146	4.38	146	1,105,614
30	Su	largire Sisestii - I.I. De la Brad	Penetratii, strapungeri, supralargiri, pasaje		218	6.54	218	1,650,818
31	Su	largire Ctin Brancoveanu	Penetratii, strapungeri, supralargiri, pasaje	Nitu Vasile - Turnu Magurele	68	2.04	68	514,944
32	Pa	Subteran Dna Ghica	Penetratii, strapungeri, supralargiri, pasaje		64	1.92	64	484,653
34	Pa	Obor (imbunatatire circulatie)	Penetratii, strapungeri, supralargiri, pasaje		72	2.16	72	545,234
35	Pa	Piata Muncii (imbunatatire circulatie)	Penetratii, strapungeri, supralargiri, pasaje		88	2.64	88	666,398
36	Me	modernizare Bd. Regina Elisabeta - Bd. Kogalniceanu	Alte obiective		134	4.02	134	1,014,742
40	Pa	Sudului	Parcaje subterane		15	0.45	15	113,590
41	Str. Ed	u Cuinet	Parcaje subterane		14	0.42	14	106,018
51	Pta. Al	buria	Parcaje subterane		16	0.48	16	121,163
52	Bk	Perla	Parcaje subterane	Sos. Stefan cel Mare	10	0.3	10	75,727
54	Bd. M	iera (magazinul Eva)	Parcaje subterane		10	0.3	10	40,411
55	Pta. Cl	es de Gaulle	Parcaje subterane		10	0.3	10	75,727
56	Al	Ci lu	Parcaje subterane		16	0.48	16	121,163
58	Pta. Un	estatii	Parcaje subterane		8	0.24	8	60,582
60	Bd. TH	LFSCU NICOLAE	investitii RATB 2007		78	2.34	78	418,776
61	Bd. C	OPESU	investitii RATB 2007		26	0.78	26	139,592
62	Bd. C	OPESU	investitii RATB 2007	intre B-dul C. Coposu si B-dul Unirii	9	0.27	9	48,320
63	Calea C	ARASI	investitii RATB 2007	intre Traian si Medeleni	10	0.3	10	53,689
64	Calea C	ARASI	investitii RATB 2007	intre Piata C. Coposu si Traian	31	0.93	31	166,437
65	Calea C	ARASI	investitii RATB 2007	cablurile pe mijlocul strazi; intre Medeleni si Mihai Bravu	50	1.5	50	268,446
66	Calea SE	AN VODA	investitii RATB 2007	intre Sos. Viilor si Sos. Giurgiului	11	0.33	11	59,058
67	Calea SE	AN VODA	investitii RATB 2007	de la str. Frigului la B-dul Ghe. Sincai	14	0.42	14	75,165



**PROGRAMUL LUCRARILOR DE ILUMINAT PUBLIC AFERENTE PROGRAMULUI DE INVESTITII DE INFRASTRUCTURA
DIN MUNICIPIUL BUCURESTI PE PERIOADA 2006 - 2009**

1a HCG MB1
304/07.12.2006

Nr. Crt.	Tip Altera	Nume Obiectiv/Strada	Tip Lucrari	Tronson	TIP COMPONENTE			TOTAL VALOARE (RON fara TVA)
					Nr. St.	Km retea	Nr. Corpuri	
68	Calea	SERAN VOIDA.	investitii RATB 2007	de la B-dul Ghe. Sincal la Sos. Viilor	46	1.38	46	246,970
69	Calea	SERAN VOIDA.	investitii RATB 2007	de la str. Gh. Sincal la str. Frigului	14	0.42	14	75,165
70	Bd.	CUZ ALEXANDRU IOAN.	investitii RATB 2007	de la str. Midia la bd. I.Gh. Duca	5	0.15	5	26,845
71	Bd.	CUZ ALEXANDRU IOAN.	investitii RATB 2007	de la str. Miron Costin la str. Midia	4	0.12	4	21,476
72	Bd.	CUZ ALEXANDRU IOAN.	investitii RATB 2007	intre I.Ghe. Duca si Buzesti	16	0.48	16	85,903
73	Bd.	CUZ ALEXANDRU IOAN.	investitii RATB 2007	de la str. Miron Costin la str. Al. Ioan Cuza	17	0.51	17	91,272
74	Bd.	DUCA GHEORGHE, ing.	investitii RATB 2007		11	0.33	11	59,058
75	Str.	FELIACOB, dr.	investitii RATB 2007	intre N. Titulescu si Ion Mihalache	16	0.48	16	85,903
76	Str.	FELIACOB, dr.	investitii RATB 2007	intre Al.I. Cuza si N. Titulescu	14	0.42	14	75,165
77	Str.	FRAIBUZESTI.	investitii RATB 2007		18	0.54	18	96,611
78	Bd.	GRI TEL	investitii RATB 2007	pana la bd. N. Titulescu	26	0.78	26	139,592
79	Bd.	GRI TEL	investitii RATB 2007	intre Buzesti si Mircea Vulcanescu	23	0.69	23	123,485
80	Bd.	GRI TEL	investitii RATB 2007	intre Ghe. Duca si Buzesti	22	0.66	22	118,116
81	Str.	ISTE TI CONSTANTIN, dr.	investitii RATB 2007	pe mijlocul str., de la str. Mitropolit Nifon la str. Viilor	33	0.99	33	177,174
82	Str.	ISTE TI CONSTANTIN, dr.	investitii RATB 2007	pe mijlocul str., intre Sos. Viilor si Progresului	46	1.38	46	246,970
83	Sos.	MIIHAI BRAVU	investitii RATB 2007	intre Calea Vitan si Splaiul Unirii	47	1.41	47	252,339
84	Sos.	MIIHAI BRAVU	investitii RATB 2007	intre Mihai Bravu si Distorului	51	1.53	51	273,815
85	Str.	POLU GHEORGHE.	investitii RATB 2007		6	0.18	6	32,214
86	Str.	PROGRESULUI.	investitii RATB 2007	de la bd. Timisoara la Intreprinderea Vulcan	128	3.84	128	687,222
87	Bd.	TINEIULUI.	investitii RATB 2007	de la str. Piscului la str. Baladei	55	1.65	55	295,291
88	Calea	VACARISTII.	investitii RATB 2007	de la str. Abatorului la Soscaua Mihai Bravu	115	3.45	115	617,426
89	Bd.	MAIASII	investitii RATB 2007	Str. 11 Iunie - Splaiul Unirii	90	2.7	90	483,203
90	Bd.	OCTAVIAN COGA	investitii RATB 2007	Splaiul Unirii - Calea Vitan	80	2.4	80	429,514
91	Bd.	DIMITRIE CANTEMIR	investitii RATB 2007	Bd. Unirii - Ghe. Sincal	94	2.82	94	504,678
92	Sos.	CHIBUC	investitii RATB 2007	Bd. Bucurestii Noi - Limita Administrativa	222	6.66	222	1,191,900
93	Bd.	BUCURESTII NOI	investitii RATB 2007	Pod Constanta - Sos. Bucuresti-Targoviste	248	7.44	248	1,331,492
94	Bd.	ION MIHALACHE	investitii RATB 2007	Calea Grivitei - Pla. Victoriei	232	6.96	232	1,245,589
95	Bd.	BANU MANTA	investitii RATB 2007	Bd. Ion Mihalache - Sos. N. Titulescu	90	2.7	90	483,203
96	Str.	BARNO CALINESCU	investitii RATB 2007	Str. Batistei - Bd. Carol I	24	0.72	24	128,454
97	Bd.	CHIBUCHE SINCAL	investitii RATB 2007	Splaiul Unirii - Calea Serban Voda	56	1.68	56	300,660
98	Str.	NEKA TRAIAN	investitii RATB 2007	Bd. Unirii - Splaiul Unirii	60	1.8	60	322,135
99	Str.	AVESCU ALEXANDRU.	Program asfaltari	* de la str. N. Racota la bd. Ion Mihalache	18	0.54	18	136,309
100	Str.	BALOVIN PARCALABUL	Program asfaltari		3	0.09	3	22,718
101	Str.	BANU	Program asfaltari		7	0.21	7	53,009
102	Bd.	MAIASII	Program asfaltari		69	2.07	69	522,516
103	Bd.	TRAIAN BESCU NICOLAE.	Program asfaltari		78	2.34	78	590,671
104	Str.	BUIA	Program asfaltari		7	0.21	7	53,009
105	Calea	CALITRA SI.	Program asfaltari	intre Traian si Medeleni	10	0.3	10	75,727
106	Calea	CALITRA SI.	Program asfaltari	intre Piata C. Coposu si Traian	31	0.93	31	234,754
107	Calea	CALITRA SI.	Program asfaltari	cablurile pe mijlocul strazi, intre Medeleni si Mihai Bravu	50	1.5	50	378,635
108	Str.	DELA VOIUA.	Program asfaltari		16	0.48	16	121,163
109	Str.	DELA VECHIE.	Program asfaltari		20	0.6	20	151,454
110	Str.	DELA TRAIAN DOBRESCU	Program asfaltari		6	0.18	6	45,436
111	Str.	ENI DO GEORGE.	Program asfaltari	se muta de partea stg. pe partea dr. intre Piata Alex. Lahovari si B-dul G-ral Ghe. Magheru	9	0.27	9	68,151
112	Str.	FELIACOB, dr.	Program asfaltari	intre N. Titulescu si Ion Mihalache	16	0.48	16	121,163
113	Str.	FELIACOB, dr.	Program asfaltari	intre Al.I. Cuza si N. Titulescu	14	0.42	14	106,018
115	Calea	FERTARI.	Program asfaltari	intre Calea Rahovei si Sos. Salaj	48	1.44	48	363,490

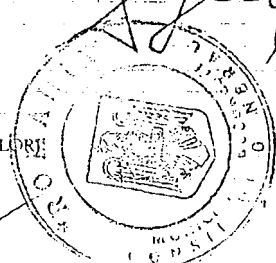


**PROGRAMUL LUCRARILOR DE ILUMINAT PUBLIC AFERENTE PROGRAMULUI DE INVESTITII DE INFRASTRUCTURA
DIN MUNICIPIUL BUCURESTI PE PERIOADA 2006 - 2009**

ANEXA

12 HCGMB III
304/07.12.2006

Nr. Crt.	Tip Artera	Nume Obiectiv/Strada	Tip Lucrari	Tronson	TIP COMPONENTE			TOTAL VALOARE (RON fara TVA)
					Nr. St.	Km retea	Nr. Corpuri	
116	Cale	FEF TARI	Program asfaltari	intre Sos. Salaj si B-dul Pieptanari	28	0.84	28	212,036
117	Str	GAI NICOLAE,lt.av.	Program asfaltari		5	0.15	5	37,863
118	Bd	GAI OBOR	Program asfaltari	intre Sos Electronicii si B-dul Ferdinand I	31	0.93	31	234,754
119	Str	GO SCU DINICU	Program asfaltari		52	1.56	52	393,780
120	Str	IAN CAVALER DE FLONDOR	Program asfaltari		7	0.21	7	53,009
121	Str	ION PERLEA	Program asfaltari		10	0.3	10	75,727
122	Str	ISTI TI CONSTANTIN,dr.	Program asfaltari	pe mijlocul str., de la str. Mitropolit Nifon la str. Viilor	33	0.99	33	249,999
123	Str	LIZI NU	Program asfaltari		11	0.33	11	83,300
124	Str	LIZI NU	Program asfaltari		11	0.33	11	83,300
125	Str	MA OIOL	Program asfaltari		11	0.33	11	83,300
126	Str	MA OIOL	Program asfaltari		11	0.33	11	83,300
127	Str	MA BASARAB	Program asfaltari	in fata la blocuri	26	0.78	26	196,890
128	Str	MA BASARAB	Program asfaltari	intre Popa Nan si Cale Calarasilor	22	0.66	22	166,599
129	Str	MA BASARAB	Program asfaltari	pana la Traian	13	0.39	13	98,445
130	Str	MA BASARAB	Program asfaltari	intre Labirint si Popa Nan	17	0.51	17	128,736
131	Str	MA UD	Program asfaltari	intre Progresului si Calea Ferentari	25	0.75	25	189,317
132	Str	ONCIL DIMITRIE	Program asfaltari		10	0.3	10	75,727
133	Piata	PIA ROMANA	Program asfaltari		4	0.12	4	30,291
134	Piata	PIA ROMANA	Program asfaltari	intre Dorobantilor si Piata Spanciei	4	0.12	4	30,291
135	Str	PIA A CRAIULUI	Program asfaltari		19	0.57	19	143,881
136	Str	POI U GHEORGHE	Program asfaltari		6	0.18	6	45,436
137	Str	POI NAN	Program asfaltari	intre Theodor Sperantia si Matei Basarab	15	0.45	15	113,590
138	Str	POP NAN	Program asfaltari	intre Matei Basarab si Calea Calarasilor	4	0.12	4	30,291
139	Str	POP NAN	Program asfaltari	intre Tepes Voda si Pache Protopopescu	21	0.63	21	159,027
140	Str	POP NAN	Program asfaltari	intre Calea Calarasilor si Tepes Voda	21	0.63	21	159,027
141	Str	POP VAT PETRE,g-nal	Program asfaltari	de la Splaiul independentei la str. Retezatului	12	0.36	12	90,872
142	Str	POP VAT PETRE,g-nal	Program asfaltari	de la str. Retezatului la Soseaua Colentina	12	0.36	12	90,872
143	Str	PUC ENI	Program asfaltari	pana la str. Bega	66	1.98	66	499,798
144	Str	PUC ENI	Program asfaltari	de la str. Bega la Calea Rahovei	10	0.3	10	75,727
145	Bd	REC I	Program asfaltari	de la str. Stoica Viziru la str. Cristian Pascal	6	0.18	6	45,436
146	Bd	REC I	Program asfaltari	de la str. Cristian Pascal la str. Armata Poporului	10	0.3	10	75,727
147	Str	REH ERIL	Program asfaltari	intre str. Masina de paine si str. Grigore Ionescu	12	0.36	12	90,872
148	Str	REH ERIL	Program asfaltari	intre str. Grigore Ionescu si str. Judetului	30	0.9	30	227,181
149	Str	REH ERIL	Program asfaltari		12	0.36	12	90,872
150	Str	SCU U MAGUREANU	Program asfaltari	intre str. Sf. Constantin si str. Regina Elisabeta	32	0.96	32	242,326
151	Str	SEAI A VINERI	Program asfaltari	intre Calea Calarasilor si B-dul Mircea Voda	115	3.45	115	870,860
152	Str	VAF ALI IONIDA,dr.	Program asfaltari		6	0.18	6	45,436
153	Str	VAF HARVAN	Program asfaltari		21	0.63	21	159,027
154	Str	VUI RI LOR	Program asfaltari	intre Parfumului si Traian	10	0.3	10	75,727
155	Str	VUI RI LOR	Program asfaltari	intre Traian si Turturerlelor	10	0.3	10	75,727
156	Str	VAL ER MARACINEANU	Program asfaltari	dupa str. Ion Brezoianu	10	0.3	10	75,727
157	Str	ZEC ISE	Program asfaltari		6	0.18	6	45,436
158	Bd	AER IRII	Program asfaltari		98	2.94	98	742,125
159	Bd	AVI RI LOR	Program asfaltari		180	5.4	180	1,363,086
160	Str	VAF ARGESULUI	Program asfaltari		43	1.29	43	325,626
161	Str	VAF A LOMITEI	Program asfaltari		48	1.44	48	363,490
162	Str	VAF A COLTULUI	Program asfaltari		53	1.59	53	401,353
163	Str	IME COMPOZITORILOR	Program asfaltari		77	2.31	77	583,098
164	Str	TUR A	Program asfaltari		73	2.19	73	552,807




**PROGRAMUL LUCRARILOR DE ILUMINAT PUBLIC AFERENTE PROGRAMULUI DE INVESTITII DE INFRASTRUCTURA
DIN MUNICIPIUL BUCURESTI PE PERIOADA 2006 - 2009**

ANEXA

la HCGMB
304/07.10.

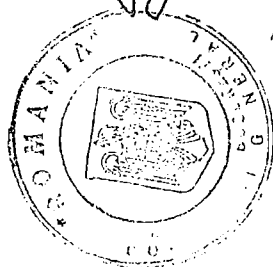
Nr. Crt.	Tip Aste	Nume Obiectiv/Strada	Tip Lucrari	Tronson	TIP COMPONENTE			TOTAL VALOAI (RON fara TVA)
					Nr. St.	Km retea	Nr. Corpuri	
165	Sti	PREDA	Program asfaltari		12	0.36	12	90,872
166	Sti	CAVAFII VECHI	Program asfaltari		6	0.18	6	45,436
167	Plat	COPOSU PIATA	Program asfaltari		5	0.15	5	37,863
168	Bd	CALINESCU ARMAND	Program asfaltari		28	0.84	28	212,036
169	Bd	ZIDURI MOSI	Program asfaltari		21	0.63	21	159,027
170	Sti	ANGHEL ALEXANDRU	Program asfaltari		24	0.72	24	181,745
171	Sti	ARSENALULUI PIATA (PUISOR)	Program asfaltari		10	0.3	10	75,727
172	Sti	BACAU	Program asfaltari		8	0.24	8	60,582
173	Sti	BACHIUS	Program asfaltari		29	0.87	29	219,608
174	Sti	BAGDASAR DUMITRU	Program asfaltari		14	0.42	14	106,018
175	Sti	CARLIBAIA	Program asfaltari		17	0.51	17	128,736
176	Sti	VASILE CROITORU	Program asfaltari		24	0.72	24	181,745
177	Sti	DISCIPLINEI	Program asfaltari		4	0.12	4	30,291
178	Sti	CIUCA STEFAN	Program asfaltari		32	0.96	32	242,326
179	Str	CORNISEI	Program asfaltari		32	0.96	32	242,326
180	Sti	DIANEI	Program asfaltari		9	0.27	9	68,154
181	Plat	POISORUL DE FOC PIATA	Program asfaltari		8	0.24	8	60,582
182	Str	COBALCESCU GRIGORE	Program asfaltari		20	0.6	20	151,454
184	Str	INDUSTRIILOR	Program asfaltari		146	4.38	146	1,105,614
185	Sti	PATRASCANU LUCRETIU	Program asfaltari		60	1.8	60	454,362
186	Plat	DOROBANTI PIATA	Program asfaltari		20	0.6	20	151,454
187	Str	EBESCU GEORGE	Program asfaltari		17	0.51	17	128,736
188	Str	EBESCU GEORGE PIATA	Program asfaltari	Beller-Floreasca	6	0.18	6	45,436
189	Sti	EBESCOPIEI	Program asfaltari	MAGHERU-LUTERANA	7	0.21	7	53,009
190	Cal	PERENIARI PRELUNGIRE	Program asfaltari		131	3.93	131	992,024
191	Sti	PEEAMATULUI	Program asfaltari		6	0.18	6	45,436
192	Sti	HUMULESTI	Program asfaltari		80	2.4	80	605,816
193	Sti	PEPTANARI	Program asfaltari		42	1.26	42	318,053
194	Sti	PI TRESCU CONSTANTIN TITEL	Program asfaltari		12	0.36	12	90,872
195	Str	PE ANKLIN	Program asfaltari		2	0.06	2	15,145
196	Sti	GARII DE NORD	Program asfaltari		12	0.363	12	91,630
197	Plat	GARII DE NORD PIATA	Program asfaltari		-	-	-	0
198	Str	LUJERULUI	Program asfaltari		29	0.87	29	219,608
199	Str	MEDIA	Program asfaltari		7	0.21	7	53,009
200	Str	MOINESTI	Program asfaltari		30	0.9	30	227,181
201	Plat	OR PIATA	Program asfaltari		18	0.54	18	136,309
202	Str	GOLTESCU NICOLAE	Program asfaltari		10	0.3	10	75,727
203	Str	IZVORUL RECE	Program asfaltari		17	0.51	17	128,736
204	Str	LUCA	Program asfaltari		50	1.5	50	378,635
205	Str	BIBESCU VODA	Program asfaltari		8	0.24	7.8	59,067
206	Str	DOAMNA GIUCA	Program asfaltari		98	2.94	98	712,125
207	Sos	KISLEFF	Program asfaltari		300	9	300	2,271,810
208	Plat	LADOVARI PIATA	Program asfaltari		10	0.3	10	75,727
209	Str	MARINESCU GHEORGHE	Program asfaltari		40	1.2	40	302,908
210	Str	PAZEL	Program asfaltari		3	0.09	3	22,718
211	Str	RAUL DOAMNEI	Program asfaltari		12	0.36	12	90,872
212	Str	ROSTAVARULUI	Program asfaltari		29	0.87	29	219,608
213	Str	URIRII PIATA	Program asfaltari		10	0.3	10	75,727
214	Str	POPSTEANU	Program asfaltari		18	0.54	18	136,309
215	Str	PERIS	Program asfaltari		28	0.84	28	212,036



204 / 01.12.200

Nr. Crt.	Tip Anexa	Nume Obiectiv/Strada	Tip Lucrari	Tronson	TIP COMPONENTE			TOTAL VALOARE (RON fara TVA)
					Nr. St.	Km retea	Nr. Corpuri	
216	Str	PL ARULUI	Program asfaltari		18	0.54	18	136,309
217	Str	PE ZAN	Program asfaltari		38	1.14	38	287,763
218	Alee	PE TICHIETORILOR	Program asfaltari		80	2.4	80	605,816
219	Str	G. A HERASTRAU	Program asfaltari		21	0.63	21	159,027
220	Str	IRZIER	Program asfaltari		12	0.36	12	90,872
221	Str	SAZII	Program asfaltari		15	0.45	15	113,590
222	Sos	PA FELIMON	Program asfaltari		350	10.5	350	2,650,115
223	Plata	RE MUTHEI PIATA	Program asfaltari		20	0.6	20	151,154
224	Plata	SI III PIATA	Program asfaltari		4	0.12	4	30,291
225	Str	TU MIJOR	Program asfaltari		4	0.12	4	30,291
226	Plata	RE INA MARIA PIATA	Program asfaltari		10	0.3	10	75,727
227	Str	SU AMARE	Program asfaltari		5	0.15	5	37,863
228	Str	TU BU MACURELE	Program asfaltari		70	2.1	70	530,089
229	Str	TC DRASI	Program asfaltari		31	0.93	31	234,751
230	Str	ZE AR	Program asfaltari		80	2.4	80	605,816
231	Str	RA OARE	Program asfaltari		10	0.3	10	75,727
232	Str	AI SULUI	Program asfaltari		42	1.26	42	318,053
233	Str	CH I	Program asfaltari		9	0.27	9	68,154
234	Str	VI ONEL CALEA	Program asfaltari		100	3	100	757,270
235	Str	AF RONACHE	Program asfaltari		66	1.98	66	499,798
236	Bl	BU BISFA	Program asfaltari		45	1.35	45	340,771
237	Str	SESIAN	Program asfaltari		100	3	100	757,270
238	Str	TA PRU	Program asfaltari		10	0.3	10	75,727
					11,686	350.6	11,686	83,725,620

LUXTEN LIGHTING Co.
DIRECTOR GENERAL
IONEL PERENICA



DIRECTIA UTILITATI PUBLICE
DIRECTOR
VALENTIN STANESCU

