



Consiliul General al Municipiului București

HOTĂRÂRE

privind aprobarea Planului Urbanistic Zonal

str. Hagi Ghiță nr. 57-59, sector 1

Având în vedere Expunerea de motive a Primarului General și Raportul de specialitate al Direcției de Urbanism și Amenajarea Teritoriului:

Luând în considerare Raportul Comisiei de Urbanism și Amenajarea Teritoriului și Avizul Comisiei Juridice și de Disciplină din cadrul Consiliului General al Municipiului București:

Văzând avizele obținute de la :

- Comisia Tehnică de Urbanism și Amenajarea Teritoriului CTUAT - DUAT a PMB : Aviz de urbanism nr. 29/2/3/17.11.2006;
- Ministerul Transporturilor, Construcțiilor și Turismului : Aviz nr. 46/2007;
- Agenția Regională pentru protecția mediului București: Aviz nr. 830/58/14.05.2007;
- Comisia de coordonare rețele a PMB: Aviz nr. 606434/23.02.2007;
- Comisia de circulație : Aviz nr. 927/2007;

Ținând seama de prevederile :

- Legii nr. 50/1991 privind autorizarea executării lucrărilor de construcții, cu modificările și completările ulterioare;
- Legii nr. 350 /2001 privind amenajarea teritoriului și urbanismul , cu modificările și completările ulterioare ;
- Ordinului MTCT nr.22/2007 privind stabilirea unor competențe pentru avizarea și aprobarea documentațiilor de urbanism în Municipiul București ;
- Hotărârii Guvernului nr. 525/1996 pentru aprobarea Regulamentului General de Urbanism, modificată și completată ;
- PUG – Municipiul București aprobat prin HCGMB nr. 269/21.12.2000.
- În temeiul prevederilor art. 36 alin. 2 lit. c, art. 36 alin. 5 lit. c și art. 45 alin. 2 lit. e, din Legea administrației publice locale nr. 215/2001, republicată

CONSILIUL GENERAL AL MUNICIPIULUI BUCUREȘTI
HOTĂRĂȘTE:

Art. 1: Se aprobă Planul Urbanistic Zonal " str. Hagi Ghiță nr. 57-59, sector 1"- pentru o suprafață de teren studiată S-5000,00 mp din care suprafața de teren ce a generat PUZ - S=418,50 mp - teren proprietate persoană fizică.

Conform Planului Urbanistic General al municipiului București, aprobat prin H.C.G.M.B. nr. 269/2000 – terenul se încadrează în Zona L2a- zona locuințelor individuale și colective mici:

Indicatori urbanistici: POTmax=45%; CUTmax=1,3; Hmax=P+2.

Conditii de construire aprobate :

Funcțiuni – locuire.

Indicatori urbanistici : POTmax=47% ; CUTmax= 1,8; Rmaxh=S+P+3^E

Art. 2: Prezenta documentație reprezintă regulament de urbanism și nu dă dreptul la construire.

Art. 3 :Se abrogă toate prevederile contrare cuprinse în proiectele urbanistice anterior aprobate.

Art. 4 :Perioada de valabilitate a prezentei documentații de urbanism este de 5(cinci) ani .

Aceasta hotarare a fost aprobata in sedinta a Consiliului General al Municipiului Bucuresti din data de

PRESEDINTE DE SEDINTA

MIRCEA VALENTIN

Bucuresti ,2007

*SECRETAR GENERAL
AL MUNICIPIULUI BUCURESTI
TUDOR TOMA*

DIRECTIA URBANISM SI AMENAJAREA
TERITORIULUI

etaj: 2, cam. 203

tel.: 305 55 68; 305 55 00 int. 1203

fax: 305 55 68

e-mail: urbanism@bucuresti-primaria.ro



SMC certificat ISO 9001 : 2000



SMM certificat ISO14001 : 2004

Primăria Municipiului București

Nr. 579261/22.11.2006

AVIZ DE URBANISM nr. 29/2/3/17.11.2006 PUZ – STR. HAGI GHITA NR. 57-59, SECTOR 1

Beneficiar – SC PRINTMAN SRL

Proiectant – BIA Arh. Monica Radulescu

Suprafata studiata prin PUZ –5000,00 mp – din care 418,50 mp teren care a generat documentatia de urbanism - proprietate persoana fizica.

Amplasare, delimitare studiu:

Conform PUG Bucuresti aprobat prin HCGMB nr. 269/2000, amplasamentul se incadreaza in **Zona L2a** – zona destinata locuintelor individuale si colective mici cu max. P+2 niveluri:

Indicatori urbanistici: POTmax=45%; CUTmax=1,3.

Se avizeaza: Planul Urbanistic Zonal, configuratia edificabilului si regulamentul aferent, conform plan de reglementari vizat spre neschimbare. Functiunea avizata – locuinte .

Indicatori urbanistici avizati : POTmax=47 % ; CUTmax=1,8; Rmaxh=S+P+3^E.

Circulatii, accese: parcare autoturismelor si circulatiile nou propuse vor respecta prevederile HCGMB nr. 66/2006 privind normele de asigurare a numarului minim de locuri de parcare pt. noile constructii si amenajari autorizate pe teritoriul municipiului Bucuresti si a prospectelor necesare unei corecte functionari a arterelor de circulatie.

Acorduri, avize necesare pentru aprobare: aviz de precoordonare retele, avizul Comisiei Tehnice de Circulatie, aviz de mediu, aviz MTCT si alte avize conform legislatiei in vigoare.

Prezentul aviz modifica si completeaza prevederile documentatiilor de urbanism avizate anterior, este valabil 5 (cinci) ani si poate fi folosit numai dupa aprobarea documentatiei de urbanism.

Certificatul de urbanism se va elibera respectand datele tehnice solicitate prin acest aviz.

Sef serviciu,
Ing. IOANA BALAUREA

Referent,
ing. VICTOR MANEA












ARHITECT SEF AL MUNICIPIULUI BUCURESTI
Arh. ADRIAN BOLD

FPS-21-01/6

Comisia Tehnica de Urbanism si Amenajarea Teritoriului: arh. Doina Cristea, arh. Alexandru Beldiman, arh. Dan Marin, arh. Constantin Enache, arh. Serban Sturdza, arh. Dorin Stefan, arh. Viorel Hurduc

SCARA 1/500

Varianta 1 S+P+3

-  LIMITA PUZ
-  LOTURI CARE AU GENERAT PUZ
-  LIMITA ZONEI STUDIATE
-  ALINIAREA PRINCIPALA A CONSTRUCTIILOR
-  ALINIAREA LATERALA A CONSTRUCTIILOR
-  LIMITE DE PROPRIETATE
-  LOCUINTE EXISTENTE IN STARE BUNA CU REGIM DE INALTIME P - P+3
-  LOCUINTE EXISTENTE CU REGIM DE INALTIME P+8-10
-  EDIFICABIL PROPUȘ
-  CIRCULATII CAROSABILE
-  CIRCULATII PIETONALE

REGLEMENTARI PROPUȘE


S teren nr. 57 + nr.59 =
207.5 + 211 = 418.5 mp

Hmax. = 15.2m = S+P+3

P.O.T. = 47%

C.U.T. = 1,8



	PU.Z. STR. HAGI GHITA NR. 57-59 Sector 1 Bucuresti LOCUINTE BENEFICIAR S.C. PRINTMAN.R.L.	Pr. Nr. /2006
	Birou individual de arhitectura Arh. Monica Radulescu CF/CNP 2680625460014 Bucuresti tel 220 56 36 0721 586 589	REGLEMENTARI Scara 1:500

**SECRETAR GENERAL AL
MUNICIPIULUI BUCURESTI**

etaj: 1, cam. 105

tel.: 305 55 13; 305 55 00 int. 1105

fax: 305 55 13

e-mail: secretar@bucuresti-primaria.ro



SMC certificat ISO 9001 : 2000

Primăria Municipiului București

Eu, Tudor Toma, in calitate de Secretar General al Municipiului București, exercitând atribuțiile conferite de art. 117 lit. a din Legea administrației publice locale nr. 215/2001, republicată, consider întrunite condițiile de legalitate pentru proiectul de hotărâre:

privind aprobarea Planului Urbanistic Zonal

str. Hagi Ghiță nr. 57-59, sector 1

În drept prevederile art. 36 alin. 2 lit. c , alin. 5 lit. c și art. 45 alin. 2 lit. e din Legea nr. 215/2001 privind administrația publică locală, republicată.

Art. 36

(2) Consiliul local exercită următoarele categorii de atribuții:

c) atribuții privind administrarea domeniului public și privat al comunei, orașului sau municipiului;

(5) În exercitarea atribuțiilor prevăzute la alin. 2 lit. c , consiliul local:

(c) avizează sau aprobă, în condițiile legii, documentațiile de amenajare a teritoriului și urbanism ale localităților

În conformitate cu prevederile art.45 alin 2 lit. e din Legea nr. 215/2001, privind administrația publică locală, republicată, hotărârea se adoptă cu votul majorității consilierilor locali în funcție.

**SECRETAR GENERAL
al Municipiului București
TUDOR TOMA**



PRIMAR GENERAL

Etaj: 1, cam. 101

tel.: 305 55 89; 305 55 90; 305 55 00 int. 1101

fax: 312 00 30

e-mail: primar@bucuresti-primaria.ro



SMC certificat ISO 9001 : 2000



SMM certificat ISO14001 : 2004

Primăria Municipiului București

EXPUNERE DE MOTIVE privind aprobarea Planului Urbanistic Zonal str. Hagi Ghiță nr. 57-59, sector 1

Legea nr. 50/1991, cu modificările și completările ulterioare, privind autorizarea executării lucrărilor de construcții și unele măsuri pentru realizarea locuințelor stipulează obligația administrației publice locale de a elibera certificate de urbanism și autorizații de construire pe baza documentațiilor de urbanism și amenajarea teritoriului, aprobate după cum urmează :

- pentru terenuri amplasate în localități, pe baza planurilor urbanistice (PUZ, PUD) aprobate și a regulamentelor aferente acestora .

Conform PUG București aprobat prin HCGMB nr. 269/2000, amplasamentul se încadrează în **Zona L2a** – zonă destinată locuințelor individuale și colective mici cu max. P+2 niveluri:

Indicatori urbanistici: POT_{max}=45%; CUT_{max}=1,3.

Funcțiunea avizată – locuințe .

Indicatori urbanistici avizați : POT_{max}=47 % ; CUT_{max}=1,8; R_{maxh}=S+P+3^E.

Planul Urbanistic Zonal, având avizul Comisiei Tehnice de Urbanism și Amenajarea Teritoriului - CTUAT-PMB și alte avize solicitate conform prevederilor legale în vigoare, conform prevederilor art. 45- alin. 2-lit. e, art. 36-alin. 2-lit. c și art. 36-alin. 5-lit. c din Legea administrației publice locale nr. 215/2001, republicată, se supune aprobării Consiliului General al Municipiului București .

În scopul de mai sus, prezentăm spre aprobare alăturatul proiect de hotărâre .

PRIMAR GENERAL,

ADRIEAN VIDEANU

**DIRECȚIA URBANISM ȘI
AMENAJAREA TERITORIULUI**

etaj: 2, cam. 203

tel.: 305 55 68; 305 55 00 int. 1203

fax: 305 55 68

e-mail: urbanism@bucuresti-primaria.ro



SMC certificat ISO 9001 : 2000



SMM certificat ISO14001 : 2004

Primăria Municipiului București

Direcția Generală de Dezvoltare, Investiții și Planificare Urbană

AVIZAT,
Director General
Vladimir Sommer

RAPORT privind aprobarea Planului Urbanistic Zonal str. Hagi Ghiță nr. 57-59, sector 1

Legea nr. 50/1991, cu modificările și completările ulterioare, privind autorizarea executării lucrărilor de construcții și unele măsuri pentru realizarea locuințelor stipulează obligația administrației publice locale de a elibera certificate de urbanism și autorizații de construire pe baza documentațiilor de urbanism și amenajarea teritoriului, aprobate după cum urmează :

- pentru terenuri amplasate în localități, pe baza planurilor urbanistice (PUZ, PUD) aprobate și a regulamentelor aferente acestora .

Conform PUG București aprobat prin HCGMB nr. 269/2000, amplasamentul se încadrează în **Zona L2a** – zonă destinată locuințelor individuale și colective mici cu max. P+2 niveluri:

Indicatori urbanistici: POT_{max}=45%; CUT_{max}=1,3.

Funcțiunea avizată – locuințe .

Indicatori urbanistici avizați : POT_{max}=47 % ; CUT_{max}=1,8; R_{maxh}=S+P+3^E.

Planul Urbanistic Zonal, având avizul Comisiei Tehnice de Urbanism și Amenajarea Teritoriului - CTUAT-PMB și alte avize solicitate conform prevederilor legale în vigoare, conform prevederilor art. 45- alin. 2-lit. e, art. 36-alin. 2-lit. c și art. 36-alin. 5-lit. c din Legea administrației publice locale nr. 215/2001, republicată, se supune aprobării Consiliului General al Municipiului București .

Certificăm faptul că documentația prezentată spre aprobare C.G.M.B. conține toate avizele solicitate prin Avizul de urbanism nr. 29/2/3/17.11.2006.

**Arhitect Șef al municipiului București,
Arh. Adrian Bold**

