

## **HOTĂRÂRE**

privind aprobarea Planului Urbanistic Zonal  
B-dul Bucureștii Noi nr. 50, sector 1

Avand în vedere Expunerea de motive a Primarului General și Raportul Direcției de Urbanism și Amenajarea Teritoriului ;

Luand în considerare raportul Comisiei de Urbanism și Amenajarea Teritoriului și avizul Comisiei Juridice și de Disciplina din cadrul Consiliului General al municipiului București ;

Vazand avizele emise de :

- Comisia Tehnică de Urbanism și Amenajarea Teritoriului C.T.U.A.T. – D.U.A.T. a P.M.B. : Aviz de urbanism nr. 3/1/1/31.01.2007;
- Autoritatea Aeronautică Civilă Română - Aviz nr. 13516/751/2007;
- Agenția Regională pentru Protecția Mediului București: Aviz nr. 1780/109/2007;
- Comisia de coordonare lucrări edilitare a P.M.B. : Aviz nr. 636220/2007;
- Comisia Tehnică de circulație a P.M.B. : Aviz nr. 8983/2007;
- Ministerul Dezvoltării, Lucrărilor Publice și Locuinței : Aviz nr. 176/2007;

Ținând seama de prevederile :

- Legii nr. 50/1991 privind autorizarea executării lucrărilor de construcții, cu modificările și completările ulterioare;
- Legii nr. 350 /2001 privind amenajarea teritoriului și urbanismul, cu modificările și completările ulterioare ;
- Hotărârii Guvernului nr. 525/1996 pentru aprobarea Regulamentului General de Urbanism, modificată și completată ;
- PUG – Municipiul București aprobat prin H.C.G.M.B. nr. 269/21.12.2000.
- În temeiul prevederilor art. 36 alin. 2 lit. c, art. 36 alin. 5 lit. c și art. 45 alin. 2 lit. e din Legea administrației publice locale nr. 215/2001, republicată;

CONSILIUL GENERAL AL MUNICIPIULUI BUCUREȘTI

HOTĂRĂȘTE :

**Art. 1:** Se aprobă Planul Urbanistic Zonal "B-dul Bucureștii Noi nr. 50, sector 1" pentru o suprafață de teren  $S = 2053,26$  mp – teren proprietate persoană juridică.

- Conform PUG Bucuresti aprobat prin HCGMB nr. 269/2000, amplasamentul se incadreaza in Zona A2a – zona destinata unitatilor predominant industriale.

Indicatori urbanistici: POTmax=80%; CUT volumetric max=15.

**Condiții de construire aprobate :**

Funcțiunea avizata – funcțiuni mixte (locuinte, birouri, comert).

Indicatori urbanistici : POTmax=60 % ; CUTmax=7,5; Rmaxh=2S+P+M+8E-14E

Hmaxcornisa=33m-51 m.

**Art. 2:** Prezenta documentație reprezintă regulament de urbanism și nu dă dreptul la construire.

**Art. 3 :**Se abrogă toate prevederile contrare cuprinse în proiectele urbanistice anterior aprobate.

**Art. 4 :**Perioada de valabilitate a prezentei documentații de urbanism este de 5(cinci) ani

Această hotărâre a fost aprobată în ședința ..... a Consiliului General al Municipiului București din data de .....

*PRESEDINTE DE SEDINTA  
MARIA ROXANA COSMA  
Bucuresti , .....2007*

*SECRETAR GENERAL  
AL MUNICIPIULUI BUCURESTI  
TUDOR TOMA*

**PRIMAR GENERAL**

Etaj: 1, cam. 101

tel.: 305 55 89; 305 55 90; 305 55 00 int. 1101

fax: 312 00 30

e-mail: primar@bucuresti-primaria.ro



SMC certifikat ISO 9001 : 2000 SMM certifikat ISO 14001 : 2004

## Primăria Municipiului București

### EXPUNERE DE MOTIVE privind aprobarea Planului Urbanistic Zonal

#### *B-dul Bucureștii Noi nr. 50, sector 1*

Legea nr. 453/2001, pentru modificarea și completarea Legii nr. 50/1991 privind autorizarea executării lucrărilor de construcții și unele măsuri pentru realizarea locuințelor stipulează obligația administrației publice locale de a elibera certificate de urbanism și autorizații de construire pe baza documentațiilor de urbanism și amenajarea teritoriului, aprobate după cum urmează :

- pentru terenuri amplasate în localități, pe baza planurilor urbanistice (PUZ, PUD) aprobate și a regulamentelor aferente acestora .

- Zona studiată prin PUZ se află în partea de Nord a Municipiului București, la intersecția B-dului Bucureștii Noi cu str. Lujerului, sectorul 1.

- Conform PUG București aprobat prin HCGMB nr. 269/2000, amplasamentul se încadrează în Zona A2a – zona destinată unităților predominant industriale.

Indicatori urbanistici: POT<sub>max</sub>=80%; CUT<sub>volumetric max</sub>=15.

Funcțiunea avizată – funcțiuni mixte (locuințe, birouri, comerț).

**Indicatori urbanistici avizați CTUAT-PMB:** POT<sub>max</sub>=60 % ; CUT<sub>max</sub>=7,5;

R<sub>maxh</sub>=2S+P+M+8E-14E

H<sub>maxcornisa</sub>=33m-51 m.

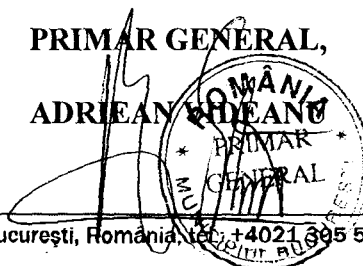
Având în vedere avizul nr. 176/2007 eliberat de Ministerul Dezvoltării, Lucrărilor Publice și Locuințelor, prin care se limitează CUT<sub>max</sub>-7,2, și faptul că prin Avizul tehnic de urbanism nr. 3/1/1/31.01.2007 s-a avizat un CUT maxim de 7,5, se propune spre dezbatere și aprobare CUT<sub>max</sub> – 7,2.

Planul Urbanistic Zonal, având avizele Comisiei Tehnice de Urbanism ( CTUAT-PMB ), Comisiei de Urbanism și Amenajarea Teritoriului ( CUAT-CGMB ), și alte avize solicitate conform prevederilor legale în vigoare, conform prevederilor art. 36 alin. 2, lit. c, și art. 36 alin. 5, lit. c și art. 45 alin. 2, lit. e din Legea administrației publice locale nr. 215/2001, modificată și completată prin Legea nr. 286/2006, se supune dezbaterii și aprobării Consiliului General al Municipiului .

**In scopul de mai sus, prezentăm spre dezbatere și aprobare alăturatul proiect de hotărâre .**

PRIMAR GENERAL,

ADRIEAN VIDEANU



**DIRECȚIA URBANISM ȘI  
AMENAJAREA TERITORIULUI**

etaj: 2, cam. 203

tel.: 305 55 68; 305 55 00 int. 1203

fax: 305 55 68

e-mail: urbanism@bucuresti-primaria.ro



SMC certificat ISO 9001 : 2000



SMM certificat ISO14001 : 2004

**Primăria Municipiului București**

Direcția Generală de Dezvoltare, Investiții și Planificare Urbană



**RAPORT  
privind aprobarea Planului Urbanistic Zonal  
B-dul Bucureștii Noi nr. 50, sector 1**

Legea nr. 50/1991, cu modificările și completările ulterioare, privind autorizarea executării lucrărilor de construcții și unele măsuri pentru realizarea locuințelor stipulează obligația administrației publice locale de a elibera certificate de urbanism și autorizații de construire pe baza documentațiilor de urbanism și amenajarea teritoriului, aprobate după cum urmează :

- pentru terenuri amplasate în localități, pe baza planurilor urbanistice (PUZ, PUD) aprobate și a regulamentelor aferente acestora .

- Zona studiată prin PUZ se afla în partea de Nord a Municipiului București, la intersecția B-dului Bucureștii Noi cu str. Lujerului, sectorul 1.

- Conform PUG București aprobat prin HCGMB nr. 269/2000, amplasamentul se încadrează în Zona A2a – zona destinată unităților predominant industriale.

**Indicatori urbanistici prevăzuți în PUG :** POT<sub>max</sub>=80%; CUT<sub>volumetric</sub> max=15.

**Indicatori urbanistici avizați CTUAT-PMB:** POT<sub>max</sub>=60 % ; CUT<sub>max</sub>=7,5; R<sub>maxh</sub>=2S+P+M+8E-14E  
H<sub>maxcornisa</sub>=33m-51 m.

**Funcțiunea avizată** – funcțiuni mixte (locuințe, birouri, comerț).

Având în vedere avizul nr. 176/2007 eliberat de Ministerul Dezvoltării, Lucrărilor Publice și Locuințelor, prin care se limitează CUT<sub>max</sub>-7,2, și faptul că prin Avizul tehnic de urbanism nr. 3/1/1/31.01.2007 s-a avizat un CUT maxim de 7,5, se propune spre dezbatere și aprobare CUT<sub>max</sub> – 7,2.

Planul Urbanistic Zonal având avizul Comisiei Tehnice de Urbanism și Amenajarea Teritoriului - CTUAT-PMB și alte avize solicitate conform prevederilor legale în vigoare, conform prevederilor art. 45- alin. 2-lit. e, art. 36-alin. 2-lit. c și art. 36-alin. 5-lit. c din Legea administrației publice locale nr. 215/2001, republicată, se supune dezbaterii și aprobării Consiliului General al Municipiului București .

Certificăm faptul că documentația prezentată spre aprobare C.G.M.B. conține toate avizele solicitate prin Avizul de urbanism nr. 3/1/1/31.01.2007.

**Arhitect Șef al Municipiului București,  
Arh. Adrian Bala**



**DIRECTIA URBANISM SI AMENAJAREA  
TERITORIULUI**

etaj: 2, cam. 203

tel.: 305 55 68; 305 55 00 int. 1203

fax: 305 55 68

e-mail: urbanism@bucuresti-primaria.ro



SMC certificat ISO 9001 : 2000



SMM certificat ISO14001 : 2004

**Primăria Municipiului București**

Nr. 586193/2006

598227/ind. SU/02.01.2007

**AVIZ DE URBANISM nr. 3/1/1/31.01.2007  
PUZ – B-dul Bucurestii Noi nr. 50, Sector 1**

**Beneficiar : SC A&V COMIMPEX 93 SRL**

**Proiectant – F DESIGN SRL**

**Suprafata studiata prin PUZ – S=2053,26 mp - proprietate persoana juridica.**

**Amplasare, delimitare studiu:**

- Zona studiata prin PUZ se afla in partea de Nord a Municipiului Bucuresti, la intersectia B-dului Bucurestii Noi cu str. Lujerului, sectorul 1.

- Conform PUG Bucuresti aprobat prin HCGMB nr. 269/2000, amplasamentul se incadreaza in Zona A2a – zona destinata unitatilor predominant industriale.

Indicatori urbanistici: POTmax=80%; CUTvolumetric max=15.

**Se avizeaza: Planul Urbanistic Zonal**, configuratia edificabilului fiind conform plan de reglementari vizat spre neschimbare. Functiunea avizata – functiuni mixte (locuinte, birouri, comert).

**Indicatori urbanistici avizati:** POTmax=60 % ; CUTmax=7,5; Rmaxh=2S+P+M+8E-14E  
Hmaxcornisa=33m-51 m.

**Circulatii, accese:** parcare autoturismelor si circulatiile nou propuse vor respecta prevederile HCGMB nr. 66/2006 privind normele de asigurare a numarului minim de locuri de parcare pt. noile constructii si amenajari autorizate pe teritoriul municipiului Bucuresti si a prospectelor necesare unei corecte functionari a arterelor de circulatie.

**Acorduri, avize necesare pentru aprobare:**

- aviz de precoordonare retele, aviz de mediu, aviz M.T.C.T., avizul Comisiei Tehnice de Circulatie, alte avize conform legislatiei in vigoare.

Prezentul aviz modifica si completeaza prevederile documentatiilor de urbanism avizate anterior, este valabil 5 (cinci) ani si poate fi folosit numai dupa aprobarea documentatiei de urbanism.

Certificatul de urbanism se va elibera respectand datele tehnice solicitate prin acest aviz.

Sef serviciu,  
Ing. **IOANA BALAUREA**

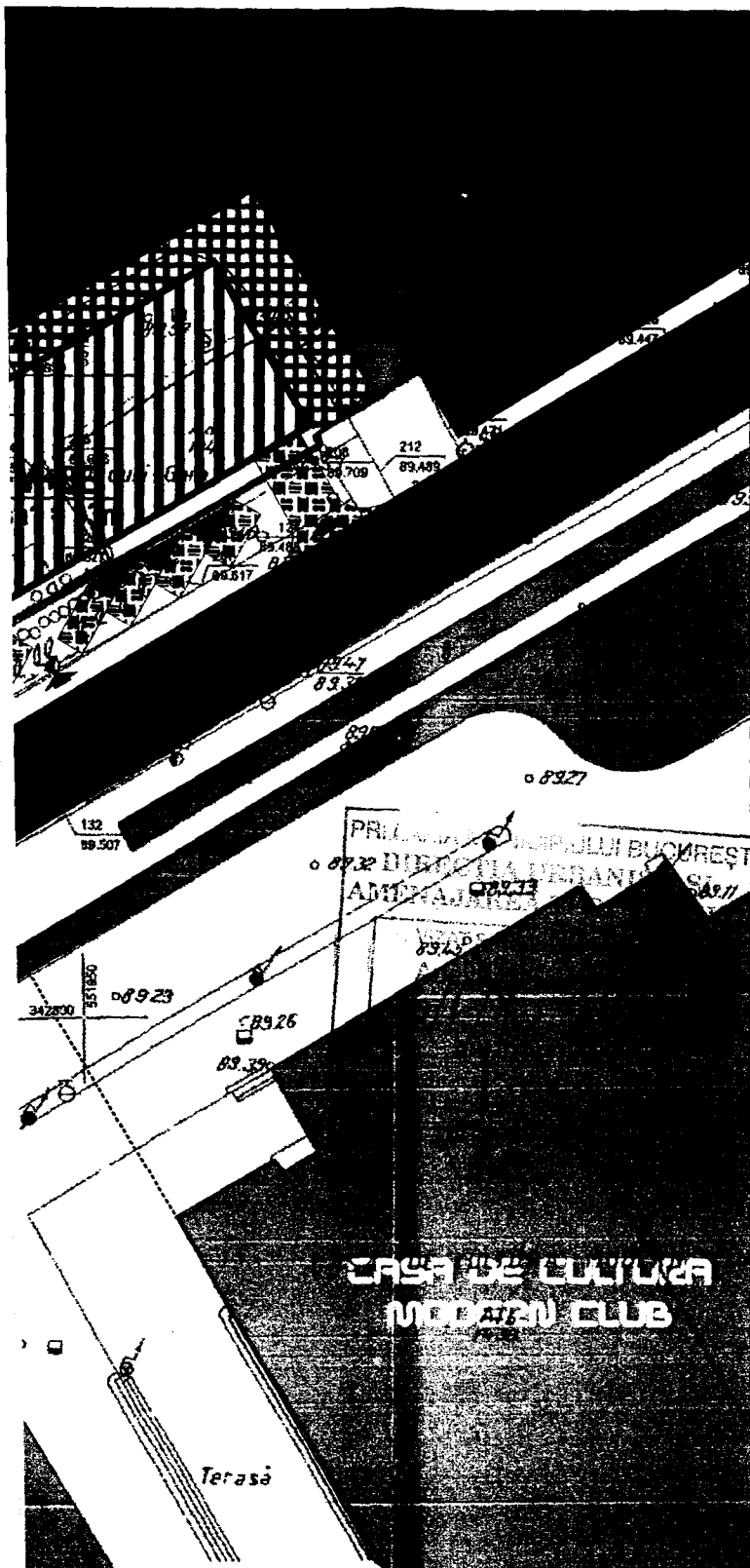
Referent,  
ing. **VICTOR MANEA**

**ARHITECT SEF AL MUNICIPIULUI BUCURESTI**  
Arh. **ADRIAN BOLTEA**

FPS-21-01/6

Comisia Tehnica de Urbanism si Amenajarea Teritoriului Municipiului Bucuresti  
arh. Doina Cusca, arh. Alexandru Beldiman,  
arh. Dan Marin, arh. Constantin Enache, arh. Serban Sturdza, arh. Dorin Stefan, arh. Viorel Hurduc

# AL. BL. BUCURESTII NOI NR. 50



## LEGENDA



### LIMITE

- LIMITA TERENULUI CE A GENERAT P.U.D
- - - LIMITA ZONEI CARE FACE OBIECTUL P.U.D-ului

### CIRCULATII

- ARTERE IMPORTANTE LA NIVEL LOCAL EXISTENTE
- TROTUARE SI ALEI
- LINIE TRAMVAI

### ZONIFICARE FUNCTIONALA

- ZONA INDUSTRIALA
- CASA DE CULTURA MODERN CLUB
- SPATII VERZI


### REGLEMENTARI

- FUNCTIUNE MIXTA (LOCUIRE, COMERT)
- SPATIU PLANTAT SI LOC DE JOACA PENTRU COPII
- RAMPA ACCES SI ZONA PARCARE EXTERIOARA
- ◆ ACCES CAROSABIL PARCARE
- ◆ ACCES PIETONAL

S teren = 2053.26mp    S construit = 1227mp    S teren constructibil = 14846mp

### INDICI URBANISTICI

POTmax = 60%  
 CUTmax = 7.5  
 Regim de Inaltime = 2S+P+M+8-14E  
 Hcornisa1 = 33m    Hcornisa2 = 51m



VINYWOB I1338008 <b>F DESIGN SRL</b> J/40.27649/1994	Scara	Beneficiar	Proiect nr.
	1/500	SC A&V COMIMPEX 93 S.R.L.	
	Data	Proiect	Faza
	Ian 2007	PUZ STR. BUCURESTII NOI NR. 50, sector 1 BUCURESTI	PUZ
Director	Arh. F. PANA	Plansa	Plansa nr.
Proiectat	Arh. F. PANA	<b>REGLEMENTARI URBANISTICE</b>	3
Redactat	Urb. M. Pitu		

Nr. 13516 / 751 din

24.06.2007

## S.C. A & V COMIMPEX 93 S.R.L.

București, str. Marin Dracea nr.202, sector 1

Spre **1. AEROPORTUL INTERNAȚIONAL BUCUREȘTI BANEASA AUREL VLAICU**  
știință: **2. R.A. ROMATSA**

În baza prevederilor Hotărârii Guvernului României nr. 29/1997 privind Codul Aerian al României, cu modificările și completările ulterioare, ale art. 4.13 din Hotărârea Guvernului României nr. 405/1993, ale art. 3.2.10 (2) și ale art. 3.2.11 b) din reglementarea RACR – SACZ aprobată cu Ordinul Ministrului Transporturilor nr. 493/2007, Autoritatea Aeronautică Civilă Română emite prezentul

### AVIZ

pentru realizarea obiectivului „Imobil funcțiuni multiple” pe terenul din Bulevardul Bucureștii Noi nr.50, sector 1, București. Amplasamentul lotului este situat la 1101 m sud față de axul pistei Aeroportului Internațional București Băneasa Aurel Vlaicu și la 3974 m vest față de pragul 07 al pistei, iar cota absolută față de nivelul Mării Negre a terenului este de 89 m.

#### Avizul este condiționat de:

1. Respectarea destinației obiectivului și a amplasamentului construcției precizat în documentația prezentată;
2. Respectarea înălțimii maxime a clădirii de 53 m, respectiv cota absolută maximă de 142 m (89 m cota absolută față de nivelul Mării Negre a terenului natural + 53 m înălțimea maximă a construcției);
3. Balizarea luminoasă a colțurilor construcției, de noapte și pentru condiții de vreme nefavorabilă care limitează vizibilitatea (ceată, ploi, ninsoare), la cota maximă, prin lumini de culoare roșie, cu lămpi acceptate de A.A.C.R.;
4. Macaralele ce vor fi folosite pe durata organizării de șantier trebuie să fie avizate de A.A.C.R.;
5. Utilizarea pentru încălzirea clădirii a unor instalații și echipamente care să nu producă perdele de fum rezultate prin arderea combustibililor;
6. Iluminatul exterior din cadrul lotului să nu prezinte fascicule de lumină orientate în sus;

traficul aerian din zonă - lansări de artificii, baloane, etc;

8. Se va elimina orice sursă de atragere a păsărilor, iar depozitarea resturilor menajere se va face în recipiente acoperite;
9. Obligația beneficiarului de a solicita un nou aviz al A.A.C.R., dacă lucrările de construcții - montaj nu încep în decurs de un an sau dacă se efectuează modificări ale caracteristicilor constructive față de datele prezentate spre avizare, precum și dacă în decurs de un an se schimbă beneficiarul obiectivului.

*Încălcarea oricărei condiții de mai sus afectează interesul public al siguranței navigației aeriene și atrage de la sine anularea avizului și responsabilitatea juridică și materială a beneficiarului construcțiilor.*

**Autoritatea Aeronautică Civilă Română, S.N. "Aeroportul Internațional București Băneasa Aurel Vlaicu" S.A. și R.A. ROMATSA sunt exonerate de orice răspundere pentru disconfortul produs de traficul aerian din zonă și de activitățile desfășurate de Aeroportul Internațional București Băneasa Aurel Vlaicu.**







România

**MINISTERUL DEZVOLTĂRII,  
LUCRĂRILOR PUBLICE ȘI  
LOCUIŢELOR**  
Direcția Generală Dezvoltare  
Teritorială

Nr.1108./DGDT/26.07.2007

București, bd. Dinicu Golescu nr. 38 , sector 1  
Telefon/fax : 021. 319.61.02

Către,

**S.C. A&V COMIMPEX '93 S.R.L.**  
B-dul Bucureștii Noi nr. 50A, sector 1, București

**AVIZ nr. 176 / 2007**

Denumire: „P.U.Z. – Locuințe, comerț – B - dul BUCUREȘTII NOI nr. 50  
sector 1, București

Proiectant: S.C. F DESIGN S.R.L.

Beneficiar: S.C. A & V COMIMPEX '93 S.R.L.

Constatând că documentația a fost elaborată în conformitate cu prevederile Legii 350/2001 privind amenajarea teritoriului și urbanismul, modificată și completată cu Legea nr. 289/2006.

Hotărârii Guvernului nr. 525/1996 privind aprobarea Regulamentului general de urbanism,

Ordinului Ministerului Lucrărilor Publice și Amenajării Teritoriului nr. 91/1991 privind procedura de autorizare și conținutul documentațiilor prevăzute de Legea 50/1991 cu modificările ulterioare și normele metodologice de aplicare nr.1430/2005,

Ordinului comun M.L.P.T.L. nr. 6/ 2003 și MAP nr.139/2003

Lucrarea a fost prezentată în ședința C.A.T.U.A.T. din data de 10.07.2007

**Ministerul Dezvoltării, Lucrărilor Publice și Locuințelor**

emite următorul

**AVIZ**

„P.U.Z. – Locuințe, comerț – B - dul BUCUREȘTII NOI nr. 50  
sector 1, București - cu condițiile pe verso

**DIRECTOR GENERAL**

**Gheorghe PATRAȘCU**



Înainte de aprobarea documentației de către Consiliul Local, acesta are obligația de a verifica modul în care au fost preluate în documentație condițiile impuse prin avize.

**CONDIȚII :**

1. Indicatorsi urbanistici:

POT max. = 60 %, CUTmax.= 7,2 mp. ADC/mp teren

Rmax.h = 2S + P + M + 8E + 14E, Hmax. = 33 m – 51 m

2. Se va obține avizul Autorității Aeronautice Civile Române.

3. Circulațiile, accesele și parcările vor respecta prevederile H.C.G.M.B. nr. 66/2006, iar gararea/parcarea se vor asigura exclusiv în incinta proprietății.

**DIRECȚIA GENERALĂ  
DEZVOLTARE TERITORIALĂ**



**DIRECTOR GENERAL ADJUNCT**

**Anca Ileana GINAVAR**

**CONSILIER SUPERIOR D.G.D.T.**

**Casandra ROȘU**

2

AGENȚIA REGIONALĂ PENTRU PROTECȚIA MEDIULUI  
BUCUREȘTI

Aleea Lacul Morii, nr. 1, sectorul 6, cod 060841 Bucuresti

Nr. 1780/109 /15.05.2007

CATRE,

**S.C. A & V COMIMPEX 93 S.R.L.**

Bucuresti, sector 1, str. Marin Dracea, nr. 202

**REFERITOR: Solicitare aviz de mediu pentru P.U.Z. – Bd. Bucurestii Noi,  
nr. 50, sector 1, Bucuresti**

Că urmare a notificării adresate de **S.C. A & V COMIMPEX 93 S.R.L.**  
cu sediul Bucuresti, sector 1, str. Marin Dracea, nr. 202, inregistrata la A.R.P.M.  
Bucuresti cu nr. 1780/109/29.03.2007, a completărilor ulterioare inregistrate cu nr.  
2353/04.05.2007

in urma analizării documentelor transmise si a verificării,  
in urma parcurgerii etapei de incadrare,  
in baza HGR nr. 408/2004 privind organizarea si functionarea Ministerului  
Mediului si Gospodării Apelor cu modificările si completările ulterioare si a  
Ordonantei de Urgenta nr. 195/2005 privind protectia mediului aprobata si  
modificata prin Legea 265/2006, in conformitate cu HGR nr. 1076/2004 (art. 13),  
urmeaza ca **Planul Urbanistic Zonal – Bd. Bucurestii Noi, nr. 50, sector 1,  
Bucuresti** sa fie supus procedurii de adoptare fara aviz de mediu.

Planul Urbanistic Zonal prevede solutionarea si reglementarea din punct de  
vedere urbanistic a arealului in suprafata totala de 2053,26 mp.– proprietate  
persoana juridica (conform Avizului de Urbanism nr. 3/1/1/31.01.2007 emis de  
Primaria Municipiului Bucuresti - Directia Urbanism si Amenajarea Teritoriului).

Obiectivul lucrării il constituie realizarea unui imobil de locuinte si comert  
avand regimul de inaltime 2S+P+M+8E - 14E retras.

Obiectivul propus de prezentul P.U.Z. se va realiza cu respectarea tuturor  
conditiilor impuse prin avizele tehnice de specialitate emise de institutiile  
competente, conform legii.

Suprafata de spatii verzi in procent de cca 30 % din suprafata totala a  
terenului generator va fi amenajata si intretinuta, iar parcajele se vor amenaja  
conform P.U.G.

Se vor respecta prevederile P.U.G. referitoare la utilizari interzise.

---

Printed on recycled paper - Imprimat pe hârtie reciclatăAleea Lacul Morii, nr. 1,  
sectorul 6, cod 060841 Bucuresti[www.arpm.ro](http://www.arpm.ro)  
E-mail: [office@arpm.ro](mailto:office@arpm.ro)Tel: 021 430.66.72, 021 430.66.77  
Fax: 021 430.66.75



SMC certificat ISO 9001 : 2000



SMM certificat ISO14001 : 2004

## Primăria Municipiului București

Direcția Generală de Dezvoltare, Investiții și Planificare Urbană

COMISIA DE COORDONARE

Nr. 636220/8.06.2007

### AVIZUL COMISIEI DE COORDONARE

FAZA DOCUMENTAȚII DE URBANISM

Din P.V. nr. 23 / 28.05.2007 al sesiunii

Comisiei de Coordonare a P.M.B.

Nr. 16: SC A&V COMIMPEX 93 SRL cu sediul/domiciliul în București, drumul Marin Dracea nr. 202, prezintă spre avizare documentația de precoordonare a P.U.Z-ului: „B-DUL BUCUREȘTII NOI NR. 50 SECTOR 1”, împreună cu avizele scrise ale întreprinderilor edilitare. În conformitate cu Dispoziția Primarului General nr. 433/1996, se avizează favorabil din punct de vedere al rețelelor edilitare planul de precoordonare menționat mai sus cu condițiile:

- se vor respecta condițiile impuse prin avizele anexa la documentație;

- se va respecta planul de precoordonare anexat avizului.

**PREȘEDINTE COMISIE,**

ALEXANDRU BUNȚIRU RADU

**SECRETAR – COMISIE,**

ing. ec. DRUMEN, CONSTANTIN

**ARHITECT ȘEF ADJUNCT AL  
MUNICIPIULUI BUCUREȘTI**

arh. LIVIU DOBRE

**REPREZENTANT**

**DUAT-COMISIE,**

ing. ANDREI ZĂHĂRESCU

FPS-21-03/6

**DIRECTIA TRANSPORTURI, DRUMURI  
SISTEMATIZAREA CIRCULATIEI**

etaj: 2, cam. 252

tel.: 305 55 35; 305 55 00 int. 1252

fax: 305 55 35

e-mail: transporturi@bucuresti-primaria.ro



SMC certificat ISO 9001 : 2000



SMM certificat ISO14001 : 2004

---

**Primăria Municipiului București**

---

Mai3124

8988/06.06.2007

Catre

S.C. F DESIGN S.R.L.

In sedinta Comisiei Tehnice de Circulatie din data de 31.05.2007 s-a dat acordul de principiu, din punct de vedere tehnic al circulatiei rutiere, pentru documentatia, "P.U.Z. - functiuni mixte (locuinte, birouri, comert) - 2S+P+M+8E-14E - B-dul Bucurestii Noi nr. 50", conform avizului de urbanism nr. 3/1/1, eliberat de D.U.A.T., cu nr. 586193 si planului anexat, cu asigurarea unui numar de locuri de parcare in incinta in conformitate cu H.C.G.M.B. nr. 66/2006.

Pentru avizului comisiei veti reveni dupa obtinerea certificatului de urbanism, la urmatoarea faza de proiectare, faza P.A.C.

DIRECTOR EXECUTIV

Gheorghe UDRISIE

