

PUNCTUL NR. 41

HOTĂRÂRE

privind aprobarea indicatorilor tehnico-economici aferenți studiului de fezabilitate pentru obiectivul de investiții "Extinderea rețelei de canalizare în zonele de cotă joasă din sectorul 1, străzile: Vasile Lupu, Munții Gutinului, Recea, Madrigalului, Gârlei"

Având în vedere expunerea de motive a Primarului General al Municipiului București și raportul Direcției Utilități Publice;

Văzând raportul Comisiei Economice, Buget, Finanțe și avizul Comisiei Juridice și de Disciplină din cadrul Consiliului General al Municipiului București;

În conformitate cu prevederile Legii nr. 273/2006 privind finanțele publice locale;

În temeiul prevederilor art. 36 alin. (2) lit. b), art. 36 alin. (4) lit. d) și ale art. 45 alin. (2) din Legea nr. 215/2001 privind administrația publică locală, republicată;

CONSILIUL GENERAL AL MUNICIPIULUI BUCUREȘTI HOTĂRĂȘTE :

Art. 1. - Se aprobă indicatorii tehnico-economici aferenți studiului de fezabilitate pentru obiectivul de investiții "Extinderea rețelei de canalizare în zonele de cotă joasă din sectorul 1, străzile: Vasile Lupu, Munții Gutinului, Recea, Madrigalului, Gârlei", conform anexei, care face parte integrantă din prezenta hotărâre.

Art. 2. - Finanțarea investiției prevăzută la art. 1 se va face din fonduri alocate de la bugetul local.

Art. 3. - Direcțiile din cadrul aparatului de specialitate al Primarului General vor aduce la îndeplinire prevederile prezentei hotărâri.

Această hotărâre a fost adoptată în ședința ordinară Consiliului General al Municipiului București din data de.....

**PREȘEDINTE DE ȘEDINȚĂ
ROXANA MARIA COSMA**

**SECRETAR GENERAL AL
MUNICIPIULUI BUCUREȘTI**

Tudor Toma

București ,

Nr.

Indicatorii tehnico-economici

privind aprobarea Studiilor de Fezabilitate și a finațării de la bugetul local a lucrărilor
aferente obiectivului de investiții ” **Extinderea rețelei de canalizare în zonele de cotă
joasă din sectorul 1, străzile: Vasile Lupu, Munții Gutinului, Recea, Madrigalului,
Gârlei ”**

1. Strada Munții Gutinului:

CANALIZARE :

Valoarea totala a investitiei : 250.486 RON
Din care C + M : 141.433 RON

Esalonarea investitiei:
Anul I : 250.486 RON

Durata de realizare a investitiei : 15 zile

Capacitati (extinderi) : 87 ml rețea de canalizare
12 buc. Cămine de vizitare și racord la limita de proprietate

2. Strada Recea:

CANALIZARE :

Valoarea totala a investitiei : 197.837 RON
Din care C + M : 94.706 RON

Esalonarea investitiei:
Anul I : 197.837 RON

Durata de realizare a investitiei : 15 zile

Capacitati (extinderi) : 45 ml rețea de canalizare
11 buc. Cămine de vizitare și racord la limita de proprietate



3. Strada Madrigalului :

CANALIZARE :

Valoarea totala a investitiei : 1.867.990 RON

Din care C + M : 1.004.201 RON

Esalonarea investitiei:

Anul I : 1.867.990 RON

Durata de realizare a investitiei : 3 luni

Capacitati (extinderi) : 710 ml rețea de canalizare menajeră și pluvială
63 buc. Cămine de vizitare și racord la limita de proprietate
1 buc. Stație de pompare ape uzate

4.Strada Gârlei:

CANALIZARE :

Valoarea totala a investitiei : 560.109 RON

Din care C + M : 374.932 RON

Esalonarea investitiei:

Anul I : 560.109 RON

Durata de realizare a investitiei : 2 luni

Capacitati (extinderi) : 571 ml rețea de canalizare menajeră
70 buc. Cămine de vizitare și racord la limita de proprietate

5. Strada Vasile Lupu:

CANALIZARE :

Valoarea totala a investitiei : 438.175 RON

Din care C + M : 297.899 RON

Esalonarea investitiei:

Anul I : 438.175 RON

Durata de realizare a investitiei : 1 lună

Capacitati (extinderi) : 163 ml rețea de canalizare menajeră și pluvială
24 buc. Cămine de vizitare și racord la limita de proprietate
110 ml conductă de refulare



PRIMAR GENERAL

Etaj: 1, cam. 101

tel.: 305 55 89; 305 55 90; 305 55 00 int. 1101

fax: 312 00 30

e-mail: primar@bucuresti-primaria.ro



SMC certificat ISO 9001 : 2000



SMM certificat ISO 14001 : 2004

Primăria Municipiului București

EXPUNERE DE MOTIVE

privind aprobarea Studiilor de Fezabilitate și a finanțării de la bugetul local a lucrărilor aferente obiectivului de investiții ” **Extinderea rețelei de canalizare în zonele de cotă joasă din sectorul 1, străzile: Vasile Lupu, Munții Gutinului, Recea, Madrigalului, Gârlei ”**

Străzile Vasile Lupu, Munții Gutinului, Recea, Madrigalului, Gârlei din sectorul 1 se află situate în zona de Nord a municipiului București fiind amplasate astfel:

Strada Gârlei între str.Ion Ionescu de la Brad și str. Dobrogeanu Gherea, strada Madrigalului între str.Ion Ionescu de la Brad și strada Gârlei, strada Recea și Munții Gutinului sunt colaterale străzii Gârlei, iar strada Vasile Lupu face legătura între strada Gârlei și strada Madrigalului.

Pe aceste străzi nu este în prezent rezolvată situația dotării cu utilități din punct de vedere al rețelelor de canalizare, cu toate că în zonă există colectoare capabile să preia debitele acestor străzi.

Pentru rezolvarea acestei situații Studiile de Fezabilitate realizate de către Primăria Sectorului 1 propun următoarele soluții tehnice:

Pe strada Gârlei este necesară extinderea rețelei de canalizare care să preia apele menajere de pe tronsonul de drum dintre str.Ion Ionescu de la Brad și intersecția cu strada Madrigalului cât și apele menajere și meteorice de pe străzile Recea și Munții Gutinului. Datorită existenței colectorului C1 pe strada Gârlei, se propune realizarea unei canalizări de tip separativ. Ca urmare colectarea apelor menajere de pe strada Gârlei se va face prin mai multe tronsoane de canale paralele cu colectorul C1, care se vor racorda în căminele existente de pe acesta.

Pentru strada Madrigalului în urma analizei celor două variante unitar și separativ se propune colectarea apelor menajere și pluviale în sistem unitar. Deoarece se propune descărcarea canalizării de pe această în colectorul C1 de pe strada Gârlei, și aceasta este situată 3m mai sus este necesară amplasarea unei stații de pompare a apelor uzate.

Pentru strazile Recea și Munții Gutinului în urma analizei celor două variante unitar și separativ se propune colectarea apelor menajere și pluviale în sistem unitar. Colectarea apelor menajere și

pluviale de pe aceste strazi se va realiza prin două canale ce se vor descărca în colectorul nou proiectat de pe strada Gârlei.


Pentru strada Vasile Lupu se propune de asemenea colectarea apelor menajere și pluviale în sistem unitar. Pe prima jumătate a străzii canalul nou proiectat se va racorda în colectorul de pe strada Gârlei, iar pe cealaltă jumătate se va poza un canal care se va racorda în căminul pozat la intersecția cu strada Madrigalului, de unde apele uzate colectate și de pe strada Madrigalului în acest cămin, sunt dirjate către stația de pompare amplasată între str.Madrigalului și Lacul Băneasa. De la stația de pompare apele uzate sunt pompate print-o conductă de refulare în căminul de capăt de pe canalul pozat pe strada Vasile Lupu la mijlocul distanței dintre strada Gârlei și strada Madrigalului.

Prin HCGMB 112 / 14.06.2007 privind modificarea și completarea anexei 1 a HCGMB 235 / 2005 privind administrarea rețelei stradale principale și a lucrărilor de artă din București, străzile Gârlei și Madrigalului au trecut în admnistrarea Administrației Străzilor, instituție aflată sub autoritatea CGMB, se solicită de asemenea de către Primăria Sectorului 1, finanțarea lucrărilor mai sus menționate din bugetul Primăriei Municipiului București.

Față de cele menționate mai sus, supunem spre dezbatere și aprobare Consiliului General al Municipiului Bucuresti proiectul de hotarare privind aprobarea Studiilor de Fezabilitate și a finanțării de la bugetul local a lucrărilor aferente obiectivului de investiții ” **Extinderea rețelei de canalizare în zonele de cotă joasă din sectorul 1, străzile: Vasile Lupu, Munții Gutinului, Recea, Madrigalului, Gârlei ”**

PRIMAR GENERAL

ADRIEAN VIDEANU





Primăria Municipiului București

Direcția Generală Infrastructură și Servicii Publice

B-dul Regina Elisabeta 47, sector 5, București, România
Tel/fax: 305 55 35; tel.centrală : 305 55 00, int. 1252
<http://www.bucuresti-primaria.ro>




SMC certificat ISO 9001 : 2000



SMM certificat ISO14001 : 2004

Direcția Utilități Publice



RAPORT DE SPECIALITATE

privind aprobarea Studiilor de Fezabilitate și a finanțării de la bugetul local a lucrărilor aferente obiectivului de investiții ” Extinderea rețelei de canalizare în zonele de cotă joasă din sectorul 1, străzile: Vasile Lupu, Munții Gutinului, Recea, Madrigalului, Gârlei ”

Străzile Vasile Lupu, Munții Gutinului, Recea, Madrigalului, Gârlei din sectorul 1 se află situate în zona de Nord a municipiului București fiind amplasate astfel:

Strada Gârlei între str.Ion Ionescu de la Brad și str. Dobrogeanu Gherea, strada Madrigalului între str.Ion Ionescu de la Brad și strada Gârlei, strada Recea și Munții Gutinului sunt colaterale străzii Gârlei, iar strada Vasile Lupu face legătura între strada Gârlei și strada Madrigalului.

Pe aceste străzi nu este în prezent rezolvată situația dotării cu utilități din punct de vedere al rețelelor de canalizare, cu toate că în zonă există colectoare capabile să preia debitele acestor străzi.

Pentru rezolvarea acestei situații Studiile de Fezabilitate realizate de către Primăria Sectorului 1 propun următoarele soluții tehnice:


Pe strada Gârlei este necesară extinderea rețelei de canalizare care să preia apele menajere de pe tronsonul de drum dintre str.Ion Ionescu de la Brad și intersecția cu strada Madrigalului cât și apele menajere și meteorice de pe străzile Recea și Munții Gutinului. Datorită existenței colectorului C1 pe strada Gârlei, se propune realizarea unei canalizări de tip separativ. Ca urmare colectarea apelor menajere de pe strada Gârlei se va face prin mai multe tronsoane de canale paralele cu colectorul C1, care se vor racorda în căminele existente de pe acesta.

Pentru strada Madrigalului în urma analizei celor două variante unitar și separativ se propune colectarea apelor menajere și pluviale în sistem unitar. Deoarece se propune descărcarea canalizării de pe această în colectorul C1 de pe strada Gârlei, și aceasta este situată 3m mai sus este necesară amplasarea unei stații de pompare a apelor uzate.

Pentru strazile Recea și Munții Gutinului în urma analizei celor două variante unitar și separativ se propune colectarea apelor menajere și pluviale în sistem unitar. Colectarea apelor menajere și pluviale de pe aceste strazi se va realiza prin două canale ce se vor descărca în colectorul nou proiectat de pe strada Gârlei.

Pentru strada Vasile Lupu se propune de asemenea colectarea apelor menajere și pluviale în sistem unitar. Pe prima jumătate a străzii canalul nou proiectat se va racorda în colectorul de pe strada Gârlei, iar pe cealaltă jumătate se va poza un canal care se va racorda în căminul pozat la intersecția cu strada Madrigalului, de unde apele uzate colectate și de pe strada Madrigalului în acest cămin, sunt dirjate către stația de pompare amplasată între str.Madrigalului și Lacul Băneasa. De la stația de pompare apele uzate sunt pompate print-o conductă de refulare în căminul de capăt de pe canalul pozat pe strada Vasile Lupu la mijlocul distanței dintre strada Gârlei și strada Madrigalului.

Având în vedere cele prezentate, propunem aprobarea Studiilor de Fezabilitate și a finațării de la bugetul local a lucrărilor aferente obiectivului de investiții ” **Extinderea rețelei de canalizare în zonele de cotă joasă din sectorul 1, străzile: Vasile Lupu, Munții Gutinului, Recea, Madrigalului, Gârlei ”**


DIRECTOR GENERAL
Gheorge UDRISTE

DIRECTOR DUP
Valentin STĂNESCU

Întocmit: Insp C.P./ HCGMB 2007 /

03.09.2007
