



# Primăria Municipiului București

## Direcția Generală de Dezvoltare, Investiții și Planificare Urbană

B-dul Regina Elisabeta 47, sector 5, București, România  
Tel.: 305 55 20; tel. centrală: 305 55 00 int. 1125; fax: 305 55 10  
<http://www.bucuresti-primaria.ro>




SMC certicat ISO 9001 : 2000



SMM certifica: ISO14001 : 2004

### Direcția Urbanism și Amenajarea Teritoriului

AVIZAT,  
VICEPRIMAR  
GRIGORE IOAN POPA



### RAPORT

privind aprobarea Planului Urbanistic Zonal

STR. SFÂNTA MARIA NR. 96, SECTOR 1

Legea nr. 50/1991, republicată, cu modificările și completările ulterioare, privind autorizarea executării lucrărilor de construcții și unele măsuri pentru realizarea locuințelor stipulează obligația administrației publice locale de a elibera certificate de urbanism și autorizații de construire pe baza documentațiilor de urbanism și amenajarea teritoriului, aprobate după cum urmează :

- pentru terenuri amplasate în localități, pe baza planurilor urbanistice (PUZ, PUD) aprobate și a regulamentelor aferente acestora.

Amplasamentul care face obiectul documentației de urbanism PUZ – STR. SFÂNTA MARIA NR. 96, se află în zona de nord-vest a Municipiului București în aria urbană adiacentă aliniamentului nordic al STR. TURDA pe segmentul cuprins între CALEA GRIVITEI (podul Grant) și B-DUL ION MIHALACHE.

Conform PUG-MB aprobat cu HCGMB nr. 269/2000, zona studiată prin PUZ se află în subzona L2a - locuințe individuale și colective mici realizate pe baza unor lotizări urbane anterioare cu P - P+2 niveluri situate în afara zonei protejate.

**Indicatorii urbanistici reglementați:** POT max: 45%; CUT max: 0.9 (pt. P+1) - 1.3(pt. P+2) ; H max: înălțimea la cornișă prevăzută prin proiectul inițial al lotizării.

**Funcțiunea avizată:** **LOCUINȚE COLECTIVE 2S+P+1-2E + E3 și 4 parțiale**  
**Indicatori urbanistici avizați:** POTmax = 75%; CUTmax = 3; Hmax. = 16 m.

Planul Urbanistic Zonal, având avizele Comisiei Tehnice de Urbanism (CTUAT-PMB), Comisiei de Urbanism și Amenajarea Teritoriului (CUAT-CGMB), și alte avize solicitate conform prevederilor legale în vigoare, conform prevederilor art. 45 alin. 2, lit. e, și art. 36 alin. 2, lit. c și art. 36 alin. 5, lit. c din Legea administrației publice locale nr. 215/2001 republicată, se supune aprobării Consiliului General al Municipiului .

Certificăm că documentația prezentată spre aprobare conține toate avizele solicitate prin avizul CTUAT nr. 31/ 1/ 2/ 19.09.2007.

În scopul de mai sus, prezentăm spre aprobare alăturatul proiect de hotărâre .

**ARHITECT SEF AL MUNICIPIULUI BUCUREȘTI,  
ARH. ADRIAN BOLD**

**PRIMAR GENERAL**

Etaj: 1, cam. 101

tel.: 305 55 89; 305 55 90; 305 55 00 int. 1101

fax: 312 00 30

e-mail: primar@bucuresti-primaria.ro



SMC certificat ISO 9001 : 2000



SMM certificat ISO14001 : 2004

## Primăria Municipiului București

### **EXPUNERE DE MOTIVE Privind aprobarea Planului Urbanistic Zonal STR. SFÂNTA MARIA NR. 96, SECTOR 1**

Legea nr. 453/2001, pentru modificarea și completarea Legii nr. 50/1991 privind autorizarea executării lucrărilor de construcții și unele măsuri pentru realizarea locuințelor stipulează obligația administrației publice locale de a elibera certificate de urbanism și autorizații de construire pe baza documentațiilor de urbanism și amenajarea teritoriului, aprobate după cum urmează :

- pentru terenuri amplasate în localitatea, pe baza planurilor urbanistice (PUZ, PUD) aprobate și a regulamentelor aferente acestora.

Amplasamentul care face obiectul documentației de urbanism PUZ – STR. SFÂNTA MARIA NR. 96, se află în zona de nord-vest a Municipiului București în aria urbană adiacentă aliniamentului nordic al STR. TURDA pe segmentul cuprins între CALEA GRIVITEI (podul Grant) și B-DUL ION MIHALACHE, pe teritoriul administrativ al sectorului 1.

Conform PUG-MB aprobat cu HCGMB nr. 269/2000, zona studiată prin PUZ se află în subzona **L2a** - locuințe individuale și colective mici realizate pe baza unor lotizări urbane anterioare cu P - P+2 niveluri situate în afara zonei protejate.

**Indicatorii urbanistici reglementați:** POT max: 45%; CUT max: 0.9 (pt. P+1) - 1.3(pt. P+2) ; H max: înălțimea la cornișă prevăzută prin proiectul inițial al lotizării.

**Funcțiunea avizată:** **LOCUIŢE COLECTIVE 2S+P+1-2E + E3 și 4 parțiale**  
**Indicatorii urbanistici avizați:** POTmax = 75%; CUTmax = 3; Hmax. = 16 m.

Planul Urbanistic Zonal, având avizele Comisiei Tehnice de Urbanism (CTUAT -PMB), Comisiei de Urbanism și Amenajarea Teritoriului (CUAT - CGMB), și alte avize solicitate conform prevederilor legale în vigoare, conform prevederilor art. 45 alin. 2, lit. e, și art. 36 alin. 2, lit. c și art. 36 alin. 5, lit. c din Legea administrației publice locale nr. 215/2001 republicată, cu modificările și completările ulterioare, se supune aprobării Consiliului General al Municipiului .

**In scopul de mai sus, prezentăm spre aprobare alăturatul proiect de hotărâre .**

**PRIMAR GENERAL,**

**ADRIEAN VIDEANU**



## Consiliul General al Municipiului București

---

### HOTĂRÂRE

Nr. \_\_\_\_ din \_\_\_\_\_

privind aprobarea Planului Urbanistic Zonal

**STR. SFÂNTA MARIA NR. 96, SECTOR 1**

Având în vedere expunerea de motive a Primarului General al Municipiului București și raportul Direcției de Urbanism și Amenajarea Teritoriului;

Luând în considerare raportul Comisiei de Urbanism și Amenajarea Teritoriului și avizul Comisiei Juridice și de Disciplină din cadrul Consiliului General al Municipiului București;

Văzând avizele emise de:

- Comisia Tehnică de Urbanism și Amenajarea Teritoriului CTUAT - DUAT a PMB : Aviz de urbanism nr. 31/ 1/ 2/ 19.09.2007;
- Ministerul Dezvoltării, Lucrărilor Publice și Locuințelor: Aviz nr. 245/ 2007;
- Agenția Regională pentru Protecția Mediului București: Aviz nr. 5343/ 440/ 03.12.2007;
- Comisia de Coordonare Lucrări Edilitare a PMB: Aviz nr. 668534/ 05.10.2007;
- Comisia Tehnică de Circulație: Aviz nr. 15696/ 16.10.2007;

Ținând seama de prevederile:

Legii nr. 50/1991 privind autorizarea executării lucrărilor de construcții, cu modificările și completările ulterioare;

Legii nr. 350 /2001 privind amenajarea teritoriului și urbanismul, cu modificările și completările ulterioare;

Ordinului MTCT nr. 22/2007 privind stabilirea unor competențe pentru avizarea și aprobarea documentațiilor de urbanism în municipiul București;

Hotărârii Guvernului nr. 525/1996 pentru aprobarea Regulamentului General de Urbanism, modificată și completată;

PUG – Municipiul București aprobat prin H.C.G.M.B. nr. 269 /21.12.2000;

În temeiul prevederilor art. 36 alin. 2, lit. c, art. 36 alin. 5, lit. c și art. 45 alin. 2, lit. e din Legea administrației publice locale nr. 215 /2001, republicată;

## CONSILIUL GENERAL AL MUNICIPIULUI BUCUREȘTI

### HOTĂRĂȘTE:

**Art. 1** Se aprobă Planul Urbanistic Zonal – STR. SFÂNTA MARIA NR. 96, sector 1, pentru o suprafață studiată de 0,25 ha. din care suprafața parcelei care a generat documentația ST = 318,30 mp. proprietate privată persoane fizice.

Conform PUG-MB aprobat cu HCGMB nr. 269/2000, zona studiată prin PUZ se află în subzona **L2a** - locuințe individuale și colective mici realizate pe baza unor lotizări urbane anterioare cu P - P+2 niveluri situate în afara zonei protejate.

**Indicatorii urbanistici reglementați:** POT max: 45%; CUT max: 0.9 (pt. P+1) - 1.3(pt. P+2); H max: înălțimea la cornișă prevăzută prin proiectul inițial al lotizării.

Condiții de construire aprobate: LOCUINȚE COLECTIVE 2S+P+1-2E + E3 și 4 parțiale  
POTmax = 75%; CUTmax = 3; Hmax. = 16 m.

**Art.2** Prezenta documentație reprezintă regulament de urbanism și nu dă dreptul la construire.

**Art.3** Se abrogă toate prevederile contrare cuprinse în proiectele urbanistice anterior aprobate.

**Art.4** Perioada de valabilitate a prezentei documentații de urbanism este de 5(cinci) ani .

Această hotărâre a fost aprobată în ședința ..... a Consiliului General al Municipiului București din data de .....

PREȘEDINTE DE ȘEDINȚĂ

București, ..... 2008

SECRETAR GENERAL  
AL MUNICIPIULUI BUCUREȘTI

TUDOR TOMA



# Primăria Municipiului București

## Direcția Generală de Dezvoltare, Investiții și Planificare Urbană

B-dul Regina Elisabeta 47, sector 5, București, România  
Tel.: 305 55 20; tel. centrală: 305 55 00 int. 1125; fax: 305 55 10  
<http://www.bucuresti-primaria.ro>



SMC certificat ISO 9001 : 2000



SMM certificat ISO 14001 : 2004

### Direcția Urbanism și Amenajarea Teritoriului

Nr. 655753/2007

## AVIZ DE URBANISM nr. 31/ 1/ 2/ 19.09.2007 PUZ – STR. SFÂNTA MARIA NR. 96, SECTOR 1

**BENEFICIAR:** MARCU ADRIAN și STOICA ALEXANDRU - BOGDAN  
**ELABORATOR:** S.C. ALPHA STUDIO S.R.L.  
**SUPRAFATA STUDIATA prin PUZ:** O suprafață de aprox. 0,25 Ha. din care parcela care a generat PUZ ST = 318,30 mp. proprietate privată a beneficiarilor.  
**AMPLASARE, DELIMITARE STUDIU:** Amplasamentul analizat și reglementat prin PUZ se află în zona de nord-vest a Municipiului București în aria urbană adiacentă aliniamentului nordic al STR. TURDA pe segmentul cuprins între CALEA GRIVITEI (podul Grant) și B-DUL ION MIHALACHE.  
**PREVEDERI PUG/PUZ APROBATE ANTERIOR:** Conform PUG-MB aprobat cu HCGMB nr. 269/2000, zona studiată prin PUZ se află în subzona L2a - locuințe individuale și colective mici realizate pe baza unor lotizări urbane anterioare cu P - P+2 niveluri situate în afara zonei protejate.  
**Indicatorii urbanistici reglementați:** POT max: 45%; CUT max: 0.9 (pt. P+1) - 1.3 (pt. P+2) ; H max: înălțimea la cornișă prevăzută prin proiectul inițial al lotizării.

### SE AVIZEAZĂ PLANUL URBANISTIC ZONAL, CONFIGURATIA EDIFICABILULUI SI INDICATORII URBANISTICI CONFORM PLANULUI DE REGLEMENTARI VIZAT SPRE NESCHIMBARE

**FUNȚIUNEA AVIZATA:** LOCUINȚE COLECTIVE 2S+P+1-2E + E3 și 4 parțiale  
**INDICATORII URBANISTICI:** POTmax = 75%; CUTmax = 3; Hmax. = 16 m.  
**RETRAGERI EDIFICABIL:**

LA NORD-VEST: pe limita de proprietate - cuplare la calcan cu construcția învecinată (str. Iordache Golescu nr. 28) corespunzător unui regim de construire P+1E (Hmax.=6.30 m); 3 m retragere pentru ETAJUL 2; ETAJELE 3 și 4 vor avea o retragere suplimentară de încă 10 m;

LA NORD-EST: pe limita de proprietate - cuplare la calcan cu construcția învecinată (str. Sfânta Maria nr. 94) corespunzător unui regim de construire P+1E+M parțială (Hmax. cornișă =5.50 m) - volumetria mansardei va prelua strict geometria timpanului acoperișului clădirii vecine (înălțimea la cornișă; panta acoperișului; înălțimea la coamă). ETAJELE 2, și 3 vor avea o retragere de 3 m față de limita de proprietate iar ETAJUL 4 o retragere suplimentară de încă 1 m.

LA SUD-VEST: PARTERUL va avea o retragere de 1 m. față de aliniamentul str. Iordache Golescu. Etajele superioare se vor limita obligatoriu la aliniament.

LA SUD-EST: retragere min. 3.50 m. - caracteristică str. Sfânta Maria, în alinierea construcțiilor existente - reper clădirea cu care se cuplează la calcan. ETAJUL 4 va avea o retragere suplimentară de 1 m. Se admite depășirea alinierii cu 0.40 m la etajele 1-4, pe 1/3 din lungimea fațadei pentru realizarea unui element de plastică arhitecturală.

**Retragerile astfel definite sunt obligatorii - nu se admite depășirea lor la nivelurile superioare ale construcției (etaje în consolă).**

**CIRCULAȚII, ACCESE:** Parcarea și gararea autovehiculelor și profilul transversal al circulațiilor propuse vor respecta Normele privind asigurarea numărului minim de locuri de parcare pentru noile construcții și amenajări autorizate pe teritoriul Municipiului București și a prospectelor necesare unei corecte funcționări a arterelor de circulație aprobate prin HCGMB nr. 66/2006.

**ACORDURI, AVIZE NECESARE PENTRU APROBARE:** avizul Ministerului Dezvoltării, Lucrărilor Publice și Locuințelor, Aviz de preordonare rețele, avizul Comisiei Tehnice de Circulație, aviz de mediu, alte avize conform legislației în vigoare.

\* **Elaboratorul și beneficiarul documentației de urbanism răspund pentru exactitatea datelor și veridicitatea înscrisurilor cuprinse în documentația de urbanism ce a stat la baza emiterii avizului.**

\* **La nivel de A.C. se vor respecta prevederile O.M.T.C.T. nr. 1730/21.09.2006.**

Prezentul aviz modifică și completează prevederile documentațiilor de urbanism avizate anterior, este valabil 5 (cinci) ani și poate fi folosit numai după aprobarea documentației de urbanism.

Certificatul de urbanism se va elibera respectând datele tehnice solicitate prin acest aviz.

Șef serviciu,  
ing. Ioana Balaurea

ARHITECT SEF AL MUNICIPIULUI BUCUREȘTI  
ARH. ADRIAN BOLD

Referent,  
arh. Stelian Constantinescu

AVIZ CONSULTATIV - ORDIN MTCT NR.22/2007 - COMISIA TEHNICA DE URBANISM SI AMENAJAREA TERITORIULUI:

arh. Doina Cristea, arh. Alexandru Beldiman, arh. Dan Marin, arh. Constantin Enache, arh. Șerban Sturduza, arh. Dorin Ștefan, arh. Viorel Hurduc

FPS-21-01/6



# Primăria Municipiului București

## Direcția Generală Infrastructură și Servicii Publice

B-dul Regina Elisabeta 47, sector 5, București, România  
Tel/fax: 305 55 35; tel.centrală : 305 55 00, int. 1252  
<http://www.bucuresti-primaria.ro>



SMC certificat ISO 9001 : 2000



SMM certificat ISO14001 : 2004

Direcția Transporturi, Drumuri, Sistemizarea Circulației

oct1178

15696/16.10.2007

Către

DL. ADRIAN MARCU

În ședința Comisiei Tehnice de Circulație din data de 11.10.2007 s-a dat acordul de principiu, din punct de vedere tehnic al circulației rutiere, pentru documentația, "P.U.Z. – privind realizarea unui imobil de locuințe colective, în regim de înălțime S+P+1E-2E+3E+4E parțiale, pe terenul proprietate privată situat în str. Sfânta Maria nr. 96", conform avizului de urbanism nr. 31/1/2, eliberat de D.U.A.T., cu nr. 655753 și planurilor anexate, cu asigurarea unui număr de locuri de parcare în incintă, în conformitate cu H.C.G.M.B. nr.66/2006.

Pentru avizul comisiei veți reveni după obținerea certificatului de urbanism, la următoarea fază de proiectare, faza P.A.C.

DIRECTOR

Gheorghe





# Primăria Municipiului București

## Direcția Generală de Dezvoltare, Investiții și Planificare Urbană

B-dul Regina Elisabeta 47, sector 5, București, România  
Tel.: 305 55 20; tel. centrală: 305 55 00 int. 1125; fax: 305 55 10  
<http://www.bucuresti-primaria.ro>



SMC certifiat ISO 9001 : 2000



SMM certifiat ISO14001 : 2004

### Direcția Urbanism și Amenajarea Teritoriului

Nr. 668534/ 05.10.2007

## AVIZ DE PRECOORDONARE REȚELE

MARCU ADRIAN cu domiciliul/sediul in municipiul Bucuresti, Calea Victoriei nr. 103, prezintă spre avizare documentația de precoordonare a P.U.Z. - ului „STR. SFANTA MARIA NR. 96, SECTOR 1”;

În conformitate cu Dispoziția Primarului General nr. 433/1996, ținând cont ca amplasamentul propus se află in zonă bine structurată,

- se avizează favorabil din punct de vedere al rețelelor edilitare documentația de urbanism menționata mai sus;

- se vor respecta memoriul si planul de reglementări din documentație.

Se anexează planul de reglementări.

ARHITECT ȘEF ADJUNCT AL  
MUNICIPIULUI BUCUREȘTI



COORDONATOR COMPARTIMENT,  
COMPARTIMENTUL ECHIPARE  
TEHNICO EDILITARA

Ing. Andrei Zaharescu

Întocmit:

Ing. Camelia Popa

FPS-21-02/6



România

**MINISTERUL DEZVOLTĂRII,  
LUCRĂRILOR PUBLICE ȘI  
LOCUIŢELOR  
Direcția Generală Dezvoltare  
Teritorială**

Nr.44.892/DGDT/07.12.2007

București, bd. Dinicu Golescu nr. 38 , sector 1  
Telefon/fax : 0372.114.521

Către,

**MARCU ADRIAN**

Calea Victoriei nr. 103, et. 3, ap. 11, sector 1, București

**AVIZ nr. 245 / 2007**

Denumire: „**P.U.Z. – Locuințe colective – Str. SFÂNTA MARIA nr. 96” sector 1,  
București**”

Proiectant: S.C. ALPHA STUDIO S.R.L.

Beneficiar: MARCU ADRIAN și STOICA ALEXANDRU - BOGDAN

Constatând că documentația a fost elaborată în conformitate cu prevederile Legii 350/2001 privind amenajarea teritoriului și urbanismul, modificată și completată cu Legea nr. 289/2006.

Hotărârii Guvernului nr. 525/1996 privind aprobarea Regulamentului general de urbanism,

Ordinului Ministerului Lucrărilor Publice și Amenajării Teritoriului nr. 91/1991 privind procedura de autorizare și conținutul documentațiilor prevăzute de Legea 50/1991 cu modificările ulterioare și normele metodologice de aplicare nr.1430/2005, Ordinului comun M.L.P.T.L. nr. 6/ 2003 și MAP nr.139/2003

**Ministerul Dezvoltării, Lucrărilor Publice și Locuințelor**

emite următorul

**AVIZ**

„**P.U.Z. – Locuințe colective – Str. SFÂNTA MARIA nr. 96” sector 1,  
București - cu condițiile pe verso**”

**DIRECTOR GENERAL**

**Gheorghe PATRĂSCU**



Înainte de aprobarea documentației de către Consiliul local, acesta are obligația de a verifica modul în care au fost preluate în documentație condițiile impuse prin avize.



**CONDIȚII :**

1. Indicatori urbanistici:

POT max. = 75 %; CUTmax.= 3 mp. ADC/mp teren; Hmax. = 16,00 m

Rmax.h = 2S + P + 1E – 2E + 3E și 4E parțial

2. Circulațiile, accesele și parcările vor respecta prevederile H.C.G.M.B. nr.66/2006, iar gararea/parcarea se vor asigura exclusiv în incinta proprietății, cu asigurarea numărului minim de locuri de parcare.

**DIRECȚIA GENERALĂ  
DEZVOLTARE TERITORIALĂ**



**DIRECTOR GENERAL ADJUNCT**

**Anca Ileana GINAVAR**

**CONSILIER SUPERIOR D.G.D.T.**

**Casandra ROȘU**



**AGENȚIA REGIONALĂ PENTRU PROTECȚIA MEDIULUI  
BUCUREȘTI**



Aleea Lacul Morii, nr. 1, sectorul 6, cod.060841 Bucuresti

**Nr. 5343/440/ 03.12.2007**

**CATRE,**

**MARCU ADRIAN**

Bucuresti, sector 1, Calea Victoriei, nr. 103

**REFERITOR: Solicitare aviz de mediu pentru P.U.Z. – Imobil locuinte,  
Bucuresti, sector 1, str. Sfanta Maria, nr. 96**

Ca urmare a notificarii adresate de catre Marcu Adrian cu sediul in Bucuresti, sector 1, Calea Victoriei, nr. 103, inregistrata la A.R.P.M. Bucuresti cu nr. 5343/440/08.10.2007, a completarilor ulterioare inregistrate cu nr. 6321/21.11.2007,

in urma analizarii documentelor transmise si a verificarii,

in urma parcurgerii etapei de incadrare,

in baza HG nr. 368/2007 privind organizarea si functionarea Ministerului Mediului si Dezvoltarii Durabile si a Ordonantei de Urgenta nr. 195/2005 privind protectia mediului aprobata si modificata prin Legea 265/2006 si O.U.G. nr. 114/2007, in conformitate cu H.G. nr. 1076/2004 (art. 13), urmeaza ca Planul Urbanistic Zonal – Imobil locuinte, Bucuresti, sector 1, str. Sfanta Maria, nr. 96, sa fie supus procedurii de adoptare fara aviz de mediu.

Planul Urbanistic Zonal prevede solutionarea si reglementarea din punct de vedere urbanistic a arealului in suprafata totala de 0.25 ha, din care 318.30 mp reprezinta suprafata terenului generator – proprietate privata (conform Avizului de Urbanism nr. 31/1/2/19.09.2007 emis de Primaria Municipiului Bucuresti - Directia Urbanism si Amenajarea Teritoriului).

Obiectivul lucrarii il constituie realizarea unui imobil de locuinte, avand regim de inaltime S + P + 1E + 2Er + 3E + 4Er, conform Regulamentului P.U.G. amplasamentul se afla in subzona L2a (conform Avizului de Urbanism nr. 31/1/2/19.09.2007 emis de Primaria Municipiului Bucuresti - Directia Urbanism si Amenajarea Teritoriului).

Obiectivul propus de prezentul P.U.Z. se va realiza cu respectarea tuturor conditiilor impuse prin avizele tehnice de specialitate emise de institutiile competente, conform legii.


Suprafata de spatii verzi in procent de cca. 35 % din suprafata totala a terenului generator, iar parcajele se vor amenaja conform P.U.G.

Se vor respecta prevederile P.U.G. referitoare la utilizari interzise.

Avand in vedere opiniile exprimate de membrii Comisiei Special Constituite in cadrul sedintei din data de 25.10.2007 si in absenta comentariilor din partea publicului ca urmare a celor 3 anunturi publice date de titular in datele de 08.10.2007, 11.10.2007 si respectiv 23.11.2007, Planul Urbanistic Zonal – Imobil locuinte, Bucuresti, sector 1, str. Sfanta Maria, nr. 96, urmeaza a fi supus procedurii de adoptare fara aviz de mediu.

Elaboratorul si beneficiarul documentatiei de urbanism raspund pentru exactitatea si veridicitatea datelor si inscrisurilor cuprinse in documentatia de urbanism ce au stat la baza emiterii deciziei etapei de incadrare, conform H.G. 1076/2004.

DIRECTOR EXECUTIV,  
Chim. Simona Mihaela Saceanu


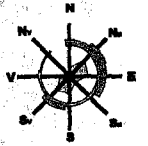


SEF SERVICIU AUTORIZARE SI  
CONTROLUL CONFORMARII,

Ing. Roxana Costache

INTOCMIT,  
Jurist Veronica Grigore

# Plan Urbanistic Zonal Strada Sfanta Maria 96



## LEGENDA

- Limita terenului care a generat PUZ
- Aliniamentul parcelelor
- Retragere la parter 1m din aliniamentul parcelei
- Alinierea cladirilor
- Edificabil propus
- subsol + parter + 1 etaj
- subsol + parter + 2 etaje
- subsol + parter + 3 etaje
- subsol + parter + 4 etaje
- consola (latime 0,4m)
- h1
- h2
- h3
- retrageri obligatorii (m) fata de limita de proprietate
- retrageri intermediare (m) fata de limita de proprietate
- CIRCULATII**
- Acces pietonal
- Acces carosabil
- PROPUS**
- POT max - 75%
- CUT max - 3
- Hmax = 16m
- S. Teren**
- 318,3mp (cf. topo)
- S. Edificabil propus**
- aprox 230mp

**IMOBIL STRADA SFANTA MARIA NR 96**

**8 PLAN DE REGULAMENT**

S.C. ALPHA STUDIO S.R.L. Arhitectura-Design-Constructii J40/10321/2000	IMOBIL LOCUINTE Sf. Sf. Maria, Nr. 96 sector 1, Bucuresti	PR.NR 11/ 04.2006
Soft: COREL DRAW Licenta: DR12WUX-1116602-CXU	Beneficiar: Marcu Adrian Stoica Alexandru-Bogdan	PL.NR. 8
Intocmit: urb. A. Popescu Verificat: arh. M. PITRESCU	Titlu planse: REGULAMENT	SC: 1:500