

# PUNCTUL NR. 26

## HOTĂRÂRE

### privind aprobarea Planului Urbanistic Zonal PUZ – STR. ITALIANA NR. 24, SECTOR 2

Având în vedere Expunerea de motive a Primarului General și Raportul Direcției de Urbanism și Amenajarea Teritoriului ;

Luând în considerare raportul Comisiei de Urbanism și Amenajarea Teritoriului și avizul Comisiei Juridice și de Disciplina din cadrul Consiliului General al municipiului București ;

Văzând avizele emise de :

- Direcția pentru Cultura, Culte și Patrimoniu Cultural Național - București: Aviz nr.1246/ Z/ 17.10.2007.
- Comisia Tehnică de Urbanism și Amenajarea Teritoriului CTUAT - DUAT a PMB : Aviz de urbanism nr. 41 /1 /19 / 03.10.2007;
- Ministerul Dezvoltării, Lucrărilor Publice și Locuințelor: Aviz nr. 260/ 2007;
- Agenția Regională pentru Protecția Mediului București: Aviz nr. 6715/ 565/ 24.01.2008;
- Comisia de Coordonare Lucrări Edilitare a PMB: Aviz nr. 668394/ 30.12.2007;
- Comisia Tehnică de Circulație: Aviz nr. 14758/ 26.09.2007;

Ținând seama de prevederile :

Legii nr. 50/1991 privind autorizarea executării lucrărilor de construcții, republicată, cu modificările și completările ulterioare;

Legii nr. 350 /2001 privind amenajarea teritoriului și urbanismul, cu modificările și completările ulterioare ;

Hotărârii Guvernului nr. 525/1996 pentru aprobarea Regulamentului General de Urbanism, republicată, modificată și completată ;

PUG – Municipiul București aprobat prin H.C.G.M.B. nr. 269/21.12.2000.

În temeiul prevederilor art. 36 alin. 2 lit. c, art. 36 alin. 5 lit. c și art. 45 alin. 2 lit. e din Legea administrației publice locale nr. 215/2001, republicată, cu modificările și completările ulterioare, se supune aprobării Consiliului General al Municipiului București:

CONSILIUL GENERAL AL MUNICIPIULUI BUCUREȘTI

HOTĂRĂȘTE :

Art. 1: Se aprobă Planul Urbanistic Zonal – PUZ – STR. ITALIANA NR. 24, sector 2, pentru o suprafață studiată de 0,5 ha. din care suprafața parcelei care a generat documentația ST = **361,69 mp.** proprietate privată persoană fizică.

Conform PUG-MB aprobat cu HCGMB nr. 269/2000, zona studiată prin PUZ se află în subzona **M1** - subzona mixtă situată în zona protejată. Conform PUZ – Zone protejate, aprobat cu HCGMB nr. 279/2000, imobilul este cuprins în Zona protejată 20 – BATISTEI, subzona **Cp1b, Cp1c.**

**Indicatorii urbanistici reglementați:** POTmax:65%; CUTmax:2,5; Hmax:13 m, min:10 m.

Condiții de construire aprobate: BIROURI și LOCUINTE

2S+P+3E+E4 și E5 retrase

POTmax = 70%; CUTmax = 3,5;

H cornișă = H cornișă a clădirii cu care se cuplează la calcan (str. Italiana nr. 22);

Art. 2: Prezenta documentație reprezintă regulamentul de urbanism și nu da dreptul la construire.

Art. 3 :Se abroga toate prevederile contrare cuprinse în proiectele urbanistice anterior aprobate.

Art. 4 :Perioada de valabilitate a prezentei documentații de urbanism este de 5(cinci) ani

Aceasta hotărâre a fost aprobată în ședința .....a Consiliului General al Municipiului București din data de .....

PREȘEDINTE DE ȘEDINȚĂ  
MARIA ROXANA COSMA  
AL MUNICIPIULUI BUCUREȘTI  
București , ..... 2008

SECRETAR GENERAL  
TUDOR TOMA



# Primăria Municipiului București

## Direcția Generală de Dezvoltare, Investiții și Planificare Urbană

B-dul Regina Elisabeta 47, sector 5, București, România  
Tel.: 305 55 20; tel. centrală: 305 55 00 int. 1125; fax: 305 55 10  
<http://www.bucuresti-primaria.ro>



SMC certificat ISO 9001 : 2000




SMM certificat: ISO14001 : 2004

### Direcția Urbanism și Amenajarea Teritoriului

AVIZAT,  
VICEPRIMAR  
GRIGORE IOAN POPA

### RAPORT

#### privind aprobarea Planului Urbanistic Zonal PUZ – STR. ITALIANA NR. 24, SECTOR 2



Legea nr. 50/1991, republicată, cu modificările și completările ulterioare, privind autorizarea executării lucrărilor de construcții și unele măsuri pentru realizarea locuințelor stipulează obligația administrației publice locale de a elibera certificate de urbanism și autorizații de construire pe baza documentațiilor de urbanism și amenajarea teritoriului, aprobate după cum urmează :

- pentru terenuri amplasate în localități, pe baza planurilor urbanistice (PUZ, PUD) aprobate și a regulamentelor aferente acestora.

Amplasamentul care face obiectul documentației de urbanism PUZ – STR. ITALIANA NR. 24, se află în zona centrală a Municipiului București în aria urbană definită de următoarele artere de importanță municipală: Str. Jean Louis Calderon, Str. Batiștei, Str. Armand Călinescu și B-dul Carol I, pe teritoriul administrativ al sectorului 2.

Conform PUG-MB aprobat cu HCGMB nr. 269/2000, zona studiată prin PUZ se află în subzona **M1** - subzona mixtă situată în zona protejată. Conform PUZ – Zone protejate, aprobat cu HCGMB nr. 279/2000, imobilul este cuprins în Zona protejată 20 – BATISTEI, subzona **Cp1b, Cp1c**.

**Indicatorii urbanistici reglementați:** POT max: 65%; CUT max: 2,5; H max: 13 m, min: 10 m.

**Funcțiunea avizată:** BIROURI și LOCUINTE:  
2S+P+3E+E4 și E5 retrase

**Indicatori urbanistici avizați:** POTmax = 70%; CUTmax = 3,5;  
H cornișă = H cornișă a clădirii cu care se cuplează la calcan (str. Italiana nr. 22);

Planul Urbanistic Zonal, având avizele Comisiei Tehnice de Urbanism (CTUAT-PMB), Comisiei de Urbanism și Amenajarea Teritoriului (CUAT-CGMB), și alte avize solicitate conform prevederilor legale în vigoare, conform prevederilor art. 45 alin. 2, lit. e, și art. 36 alin. 2, lit. c și art. 36 alin. 5, lit. c din Legea administrației publice locale nr. 215/2001 republicată, se supune aprobării Consiliului General al Municipiului .

Certificăm că documentația prezentată spre aprobare conține toate avizele solicitate prin avizul CTUAT nr. 41 / 1 / 19 / 03.10.2007.

În scopul de mai sus, prezentăm spre aprobare alăturatul proiect de hotărâre .

ARHITECT SEF AL MUNICIPIULUI BUCUREȘTI,  
ARH. ADRIAN BOLD



**PRIMAR GENERAL**

Etaj: 1, cam. 101

tel.: 305 55 89; 305 55 90; 305 55 00 int. 1101

fax: 312 00 30

e-mail: primar@bucuresti-primaria.ro



SMC certificat ISO 9001 : 2000



SMM certificat: ISO14001 : 2004

## Primăria Municipiului București

### EXPUNERE DE MOTIVE Privind aprobarea Planului Urbanistic Zonal PUZ – STR. ITALIANA NR. 24, SECTOR 2

Legea nr. 453/2001, pentru modificarea și completarea Legii nr. 50/1991 privind autorizarea executării lucrărilor de construcții și unele măsuri pentru realizarea locuințelor stipulează obligația administrației publice locale de a elibera certificate de urbanism și autorizații de construire pe baza documentațiilor de urbanism și amenajarea teritoriului, aprobate după cum urmează :

- pentru terenuri amplasate în localitatea, pe baza planurilor urbanistice (PUZ, PUD) aprobate și a regulamentelor aferente acestora.

Amplasamentul care face obiectul documentației de urbanism PUZ – STR. ITALIANA NR. 24, se află în zona centrală a Municipiului București în aria urbană definită de următoarele artere de importanță municipală: Str. Jean Louis Calderon, Str. Batiștei, Str. Armand Călinescu și B-dul Carol I, pe teritoriul administrativ al sectorului 2.

Conform PUG-MB aprobat cu HCGMB nr. 269/2000, zona studiată prin PUZ se află în subzona **M1** - subzona mixtă situată în zona protejată. Conform PUZ – Zone protejate, aprobat cu HCGMB nr. 279/2000, imobilul este cuprins în Zona protejată 20 – BATISTEI, subzona **Cp1b, Cp1c**.

**Indicatorii urbanistici reglementați:** POT max: 65%; CUT max: 2,5; H max: 13 m, min: 10 m.

**Funcțiunea avizată:**

BIROURI și LOCUINTE:

2S+P+3E+E4 și E5 retrase

**Indicatori urbanistici avizați:**

POTmax = 70%; CUTmax = 3,5;

H cornișă = H cornișă a clădirii cu care se cuplează la calcan (str. V. Lascăr nr. 22);

Planul Urbanistic Zonal, având avizele Comisiei Tehnice de Urbanism (CTUAT -PMB), Comisiei de Urbanism și Amenajarea Teritoriului (CUAT - CGMB), și alte avize solicitate conform prevederilor legale în vigoare, conform prevederilor art. 45 alin. 2, lit. e, și art. 36 alin. 2, lit. c și art. 36 alin. 5, lit. c din Legea administrației publice locale nr. 215/2001 republicată, cu modificările și completările ulterioare, se supune aprobării Consiliului General al Municipiului .

**In scopul de mai sus, prezentăm spre aprobare alăturatul proiect de hotărâre .**

**PRIMAR GENERAL,**

**ADRIEAN VIDEANU**



# Primăria Municipiului București

## Direcția Generală de Dezvoltare, Investiții și Planificare Urbană

B-dul Regina Elisabeta 47, sector 5, București, România  
Tel.: 305 55 20; tel. centrală: 305 55 00 int. 1125; fax: 305 55 10  
<http://www.bucuresti-primaria.ro>



SMC certificat ISO 9001 : 2000



SMM certificat ISO 14001 : 2004

### Direcția Urbanism și Amenajarea Teritoriului

Nr. 661473/2007

## AVIZ DE URBANISM nr. 41 /1 /19 / 03.10.2007 PUZ – STR. ITALIANA NR. 24, SECTOR 2


**BENEFICIAR:** GABRIEL HOMOTESCU  
**ELABORATOR:** BIROUL INDIVIDUAL DE ARHITECTURA DOINA MIHAELA VASILIU  
**SUPRAFATA STUDIATA prin PUZ:** O suprafață de aprox. 0,5 Ha. din care parcela care a generat PUZ ST = 361,69 mp. proprietate privată a beneficiarului.  
**AMPLASARE, DELIMITARE STUDIU:** Zona analizată și reglementată prin PUZ este cuprinsă în zona centrală a Municipiului București în aria urbană definită de următoarele artere de importanță municipală: Str. Jean Louis Calderon, Str. Batiștei, Str. Armand Călinescu și B-dul Carol I.  
**PREVEDERI PUG/PUZ APROBATE ANTERIOR:** Conform PUG-MB aprobat cu HCGMB nr. 269/2000, zona studiată prin PUZ se află în subzona M1 - subzona mixtă situată în zona protejată. Conform PUZ – Zone protejate, aprobat cu HCGMB nr. 279/2000, imobilul este cuprins în Zona protejată 20 – BATISTEI, subzona Cp1b, Cp1c.  
**Indicatorii urbanistici reglementați ZP 20:** POT max: 65%; CUT max: 2,5; H max: 13 m, min: 10 m, (se acceptă realizarea unui singur nivel în plus - retras).

### SE AVIZEAZĂ PLANUL URBANISTIC ZONAL, CONFIGURATIA EDIFICABILULUI SI INDICATORII URBANISTICI CONFORM PLANULUI DE REGLEMENTARI VIZAT SPRE NESCHIMBARE

**FUNCTIUNEA AVIZATA:** BIROURI și LOCUINTE: 2S+P+3E+E4 și E5 retrase;  
**INDICATORI URBANISTICI AVIZAȚI:** POTmax = 70%; CUTmax = 3,5;  
H cornisă = H cornisă a clădirii cu care se cuplează la calcan (str. Italiana nr. 22);  
**CIRCULAȚII, ACESE:** Parcarea și gararea autovehiculelor și profilul transversal al circulațiilor propuse vor respecta Normele privind asigurarea numărului minim de locuri de parcare pentru noile construcții și amenajări autorizate pe teritoriul Municipiului București și a prospectelor necesare unei corecte funcționări a arterelor de circulație aprobate prin HCGMB nr. 66/2006.  
**ACORDURI, AVIZE NECESARE PENTRU APROBARE:** aviz Comisia de coordonare rețele -PMB, aviz de mediu, aviz M.D.L.P.L., aviz Comisia Tehnică de Circulație - PMB, aviz MCC-DCCPCN-MB, alte avize conform legislației în vigoare.  
\* Elaboratorul și beneficiarul documentației de urbanism răspund pentru exactitatea datelor și veridicitatea înscrisurilor cuprinse în documentația de urbanism ce a stat la baza emiterii avizului.  
\* La nivel de A.C. se vor respecta prevederile O.M.T.C.T. nr. 1730/21.09.2006.  
Prezentul aviz modifică și completează prevederile documentațiilor de urbanism avizate anterior, este valabil 5 (cinci) ani și poate fi folosit numai după aprobarea documentației de urbanism.  
Certificatul de urbanism se va elibera respectând datele tehnice solicitate prin acest aviz.

Șef serviciu,  
ing. Ioana Balaurea

ARHITECT SEF AL MUNICIPIULUI BUCURESTI  
ARH. ADRIAN BOLD



Referent,  
arh. Stelian Constantinescu

FPS-21-01/6

AVIZ CONSULTATIV - ORDIN MTCT NR.22/2007 - COMISIA TEHNICA DE URBANISM SI AMENAJAREA TERITORIULUI:  
arh. Doina Cristea, arh. Alexandru Beldiman, arh. Dan Marin, arh. Constantin Enache, arh. Șerban Sturdza, arh. Dorin Ștefan, arh. Viorel Hurduc



ROMÂNIA  
MINISTERUL CULTURII SI CULTELOR

**DIRECȚIA PENTRU CULTURĂ, CULTE ȘI PATRIMONIU  
CULTURAL NAȚIONAL A MUNICIPIULUI BUCUREȘTI**

Str. Sf. Stefan, nr. 3, sector 2 tel: 323.26.11

Nr. 1240 SMI/ 17.10.2007

Catre, **Gabriel HOMOTESCU**  
Spre stiinta, Primaria sectorului 2 Bucuresti, Serviciul de Urbanism  
Directia Monumentelor Istorice, Ministerul Culturii si Cultelor

**AVIZ NR. 1246 /Z/ 17.10.2007**  
**Amplasare imobil**  
**Imobilul din Bucuresti, str. Italiana, nr. 24, sector 2**

Obiectivul: Imobil str. Italiana. Nr. 24  
Localitatea: Bucuresti, sector 2  
Zona protejata nr. 20 conform H.C.G.M.B. 279/2000  
Proiect : Amplasare imobil  
Faza: P.U.Z.  
Proiectant: arh. O.I. CARABELA  
Beneficiar: **Gabriel HOMOTESCU**

Documentatia contine piese scrise: cerere de inaintare, certificat de urbanism, acte de proprietate, aviz D.C.C.P.C.N.M.B. nr. 1239/Z/6.12.2006, piese desenate – plan cadastral: 1/500, 1/2000, studiu de impact urban, memoriu de urbanism si proiect faza P.U.Z.

Documentatia propune amplasarea unui imobil de locuit avand regimul de inaltime 2S+P+5E in limita parametrilor urbanistici POT = 70% si CUT = 3,5.

In urma analizarii documentatiei se acorda:


**AVIZ FAVORABIL**

Pentru documentatia prezentata.

**Prezentul aviz este valabil cu una plansa anexa vizata spre neschimbare.**

Prezentul aviz inlocuieste avizul D.C.C.P.C.N.M.B. nr. 1239/Z/6.12.2006

Director  
Stefan DAMIAN



Consilier,  
*Ileana Kisilewicz*  
Arh. Ileana KISILEWICZ



România

**MINISTERUL DEZVOLTĂRII,  
LUCRĂRILOR PUBLICE ȘI  
LOCUIŢELOR**  
Direcția Generală Dezvoltare  
Teritorială

Nr.52.283/DGDT/03.12.2007

București, bd. Dinicu Golescu nr. 38 , sector 1  
Telefon/fax : 0372.114.521

Către,

**B.I.A. DOINA MIHAELA VASILIU**  
Șos. Ștefan cel Mare nr. 14, sector 2, Bucuresti

**AVIZ nr. 260 / 2007**

Denumire: „P.U.Z. – Birouri și locuințe - Str. ITALIANĂ nr. 24” sector 2, București  
Proiectant: B.I.A. DOINA MIHAELA VASILIU  
Beneficiar: GABRIEL HOMOTESCU

Constatând că documentația a fost elaborată în conformitate cu prevederile Legii 350/2001 privind amenajarea teritoriului și urbanismul, modificată și completată cu Legea nr. 289/2006.

Hotărârii Guvernului nr. 525/1996 privind aprobarea Regulamentului general de urbanism,

Ordinului Ministerului Lucrărilor Publice și Amenajării Teritoriului nr. 91/1991 privind procedura de autorizare și conținutul documentațiilor prevăzute de Legea 50/ 1991 cu modificările ulterioare și normele metodologice de aplicare nr.1430/2005,

Ordinului comun M.L.P.T.L. nr. 6/ 2003 și MAP nr.139/2003

**Ministerul Dezvoltării, Lucrărilor Publice și Locuințelor**


emite următorul

**AVIZ**

**„P.U.Z. – Birouri și locuințe - Str. ITALIANĂ nr. 24” sector 2, București**  
cu condițiile și recomandările pe verso

**DIRECTOR GENERAL**

**Gheorghe PĂTRAȘCU**



Înainte de aprobarea documentației de către Consiliul local, acesta are obligația de a verifica modul în care au fost preluate în documentație condițiile impuse prin avize.

## **CONDIȚII :**

1. Conform avizului Ministerului Culturii și Cultelor – Direcția pentru Cultură, Culte și Patrimoniu Național a Municipiului București nr. 1246 /Z/17.10.2007.

2. Indicatori urbanistici:

POT max. = 70 % , CUTmax.= 3,5 mp. ADC/mp teren,

Rmax.h = 2S + P + 3E + 4 - 5E retrase la min. 1,50 m față de planul fațadei

Hmax. = înălțimea maximă a clădirii cu care se cuplează la calcan ( str. Italiană nr. 22).

3. Circulațiile, accesese și parcările vor respecta prevederile H.C.G.M.B. nr.66/2006, iar gararea/parcarea se vor asigura exclusiv în incinta proprietății, cu asigurarea numărului minim de locuri de parcare.

## **RECOMANDĂRI :**

1. – Conform P.U.Z. zone construite protejate în municipiul București, zona nr. 20 – Batiștei – “ arhitectura noilor clădiri va respecta caracterul arhitectural general al zonei, înscriindu-se, înainte de toate, în scara definită de clădirile existente.

- se interzic suprafețe vitrate de mari dimensiuni (perete cortină), imitațiile de materiale sau utilizarea improprie a materialelor (placaje ceramice sau suprafețe metalice strălucitoare), utilizarea culorilor stridente”, se recomandă deci o volumetrie și o arhitectură a fațadelor care să fie în armonie cu clădirile alăturate și să respecte caracterul arhitectural al zonei.

### **DIRECȚIA GENERALĂ DEZVOLTARE TERITORIALĂ**

#### **DIRECTOR GENERAL ADJUNCT**

**Anca Ileana GINAVAR**



#### **CONSILIER SUPERIOR D.G.D.T.**

**Casandra ROȘU**







**AGENȚIA REGIONALĂ PENTRU PROTECȚIA MEDIULUI  
BUCUREȘTI**



Aleea Lacul Morii, nr. 1, sectorul 6, cod 060841 București

Nr. 6715 / 565 / 24.01.2008

**CATRE,**

**HOMOTESCU GABRIEL**

Str. Italiana nr. 24, sector 2, Bucuresti

**REFERITOR:** Solicitare aviz de mediu pentru **PUZ – Birouri si locuinte**, Str. Italiana nr. 24, sector 2, Bucuresti

Ca urmare a notificarii adresate de **HOMOTESCU GABRIEL** cu domiciliul in Str. Italiana nr. 24, sector 2, Bucuresti inregistrata la A.R.P.M. Bucuresti cu nr. 6715/565/10.12.2007

in urma analizarii documentelor transmise si a verificarii,  
in urma parcurgerii etapei de incadrare,  
in baza HGR nr. 368/2007 privind organizarea si functionarea Ministerului Mediului si Dezvoltarii Durabile si a OUG nr. 195/2005 privind protectia mediului, aprobata si modificata prin Legea nr. 265/2006, modificata si completata de OUG nr. 114/2007, in conformitate cu HGR nr. 1076/2004 (art. 13), urmeaza ca **Planul Urbanistic Zonal – Birouri si locuinte**, Str. Italiana nr. 24, sector 2, Bucuresti sa fie supus procedurii de adoptare fara aviz de mediu.

Planul Urbanistic Zonal prevede solutionarea si reglementarea din punct de vedere urbanistic a arealului in suprafata de 366 mp (conform Titlului de proprietate emis de Institutia Prefectului Municipiului Bucuresti).

Obiectivul lucrarii il constituie realizarea unui imobil cu functiunea de locuinte si birouri avand regim de inaltime 2S+P+3E+4E si 5E retrase.

Obiectivul propus de prezentul PUZ se va realiza cu respectarea tuturor conditiilor impuse prin avizele tehnice de specialitate emise de institutiile competente, conform legii.

Suprafata de spatii verzi in procent de 19,7 % din suprafata terenului va fi amenajata si intretinuta.

Se vor respecta prevederile P.U.G. referitoare la utilizari interzise.

Avand in vedere opiniile exprimate de membrii Comitetului Special Constituit in cadrul sedintei din data de 10.01.2008 si in absenta comentariilor din partea publicului ca urmare a celor 3 anunturi publice date de titular in data de 10.12.2007,



# Primăria Municipiului București

## Direcția Generală de Dezvoltare, Investiții și Planificare Urbană

B-dul Regina Elisabeta 47, sector 5, București, România  
Tel.: 305 55 20; tel. centrală: 305 55 00 int. 1125; fax: 305 55 10  
<http://www.bucuresti-primaria.ro>



SMC certificat ISO 9001 : 2000



SMM certificat ISO 14001 : 2004

### Direcția Urbanism și Amenajarea Teritoriului

Nr. 668394/ 30.10.2007

## AVIZ DE PRECOORDONARE RETELE

BIROUL INDIVIDUAL DE ARHITECTURA DOINA MIHAELA cu domiciliul/sediul in municipiul Bucuresti, Str. Stefan cel Mare nr. 14, prezintă spre avizare documentația de precoordonare a PUZ-ului „STR. ITALIANA NR. 24, SECTOR 2”;

În conformitate cu Dispoziția Primarului General nr. 433/1996, ținând cont ca amplasamentul propus se află in zonă bine structurată,

- se avizează favorabil din punct de vedere al rețelelor edilitare documentația de urbanism menționata mai sus;

- se vor respecta memoriul si planul de reglementări din documentație.

Se anexează planul de reglementări.

ARHITECT ȘEF ADJUNCT AL  
MUNICIPIULUI BUCUREȘTI

Arh. Liviu Dobrescu



COORDONATOR COMPARTIMENT,  
COMPARTIMENTUL ECHIPARE  
TEHNICO EDILITARA

Ing. Andrei Zaharescu

Întocmit:

Ing. Camelia Popa

FPS-21-02/6

# PLAN URBANISTIC ZONAL

# PUZ

str. Italiană nr. 24  
Reglementări

## INDICATORI URBANISTICI

Imobil de locuințe și birouri

Regim de înălțime 2S+P+5  
POT= 70% CUT= 3,5

Suprafață lot = 361,69 mp


A.C.= 250 mp

A.C.D.= 1275 mp

- Limită zonă studiată
- Lot care a generat PUZ
- Limita zonă protejată PUZ 20
- Carosabil
- Pietonal
- Spațiu verde
- ▨ Clădire inclusă pe lista monumentelor
- ▲ Acces pietonal
- ▲ Acces auto
- ..... Aliniere cu frontul clădirilor din vecinătate
- ▨ Edificabil propus locuințe și birouri

## FUNCȚIUNI CLĂDIRI

- Locuințe
- Comerț, servicii
- Cultură



ORDINUL ARHITECTURILOR  
DIN ROMANIA

2897

Doina Mihaela  
VASILIU

Arhitect cu drept de semnătură



Plan Urbanistic Zonal Str. Italiană nr. 24, București, sector 2		Beneficiar: G. Homoteacu
Proiectant: arh. Octavian Carabela	Data: 2007	Titlu planșă: Faza: PUZ

