

PUNCTUL NR. 4

CONSILIUL GENERAL AL MUNICIPIULUI BUCUREȘTI HOTĂRÂRE

privind transmiterea terenului situat în Șos. București-Ploiești Km.8,5, în suprafață de 24.627 m.p., din domeniul privat al Municipiului București în domeniul public al statului și administrarea Ministerului Administrației și Internelor

Având în vedere expunerea de motive a Primarului General și raportul Direcției Evidență Imobiliară și Cadastrală;

Văzând raportul Comisiei Patrimoniu și avizul Comisiei Juridice și de Disciplină din cadrul Consiliului General al Municipiului București;

Luând în considerare cererea Ministerului Administrației și Internelor nr.456.835/14.09.2006;

În conformitate cu prevederile art.9 alin.2 din Legea nr.213/1998 privind proprietatea publică și regimul juridic al acesteia;

În temeiul prevederilor art.36 alin.2 lit" c" și art.45 alin.3 din Legea nr.215/2001 privind administrația publică locală, republicată,

CONSILIUL GENERAL AL MUNICIPIULUI BUCUREȘTI

HOTĂRĂȘTE:

Art.1 Se aprobă transmiterea terenului în suprafață de 24.627 m.p., situat în Șos.București-Ploiești Km.8,5, din domeniul privat al Municipiului București în domeniul public al statului și administrarea Ministerului Administrației și Internelor, în vederea construirii unui sediu al Unității Speciale de Aviație.

Art.2 Terenul se identifică potrivit planului topografic scara 1:2000 întocmit de autorizat Florescu Constantin, care face parte integrantă din prezenta hotărâre.

Art.3 Direcțiile din cadrul aparatului de specialitate al Primarului General vor aduce la îndeplinire prevederile prezentei hotărâri.

Această hotărâre a fost aprobată în ședința.....a Consiliului General al Municipiului București din data de.....

ȘEDINTE DE ȘEDINȚĂ


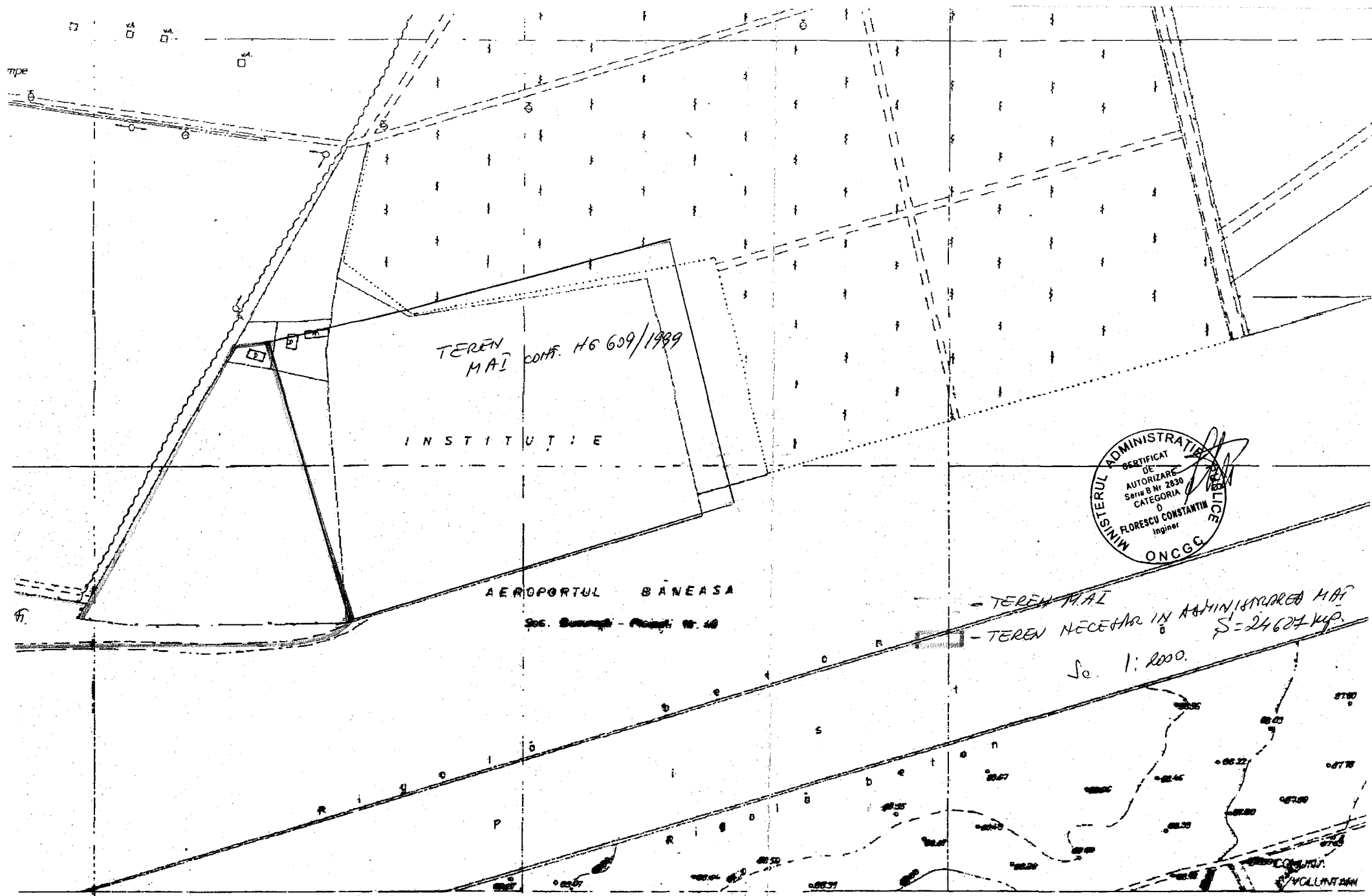
Ec.Antonel Tănase

șefi

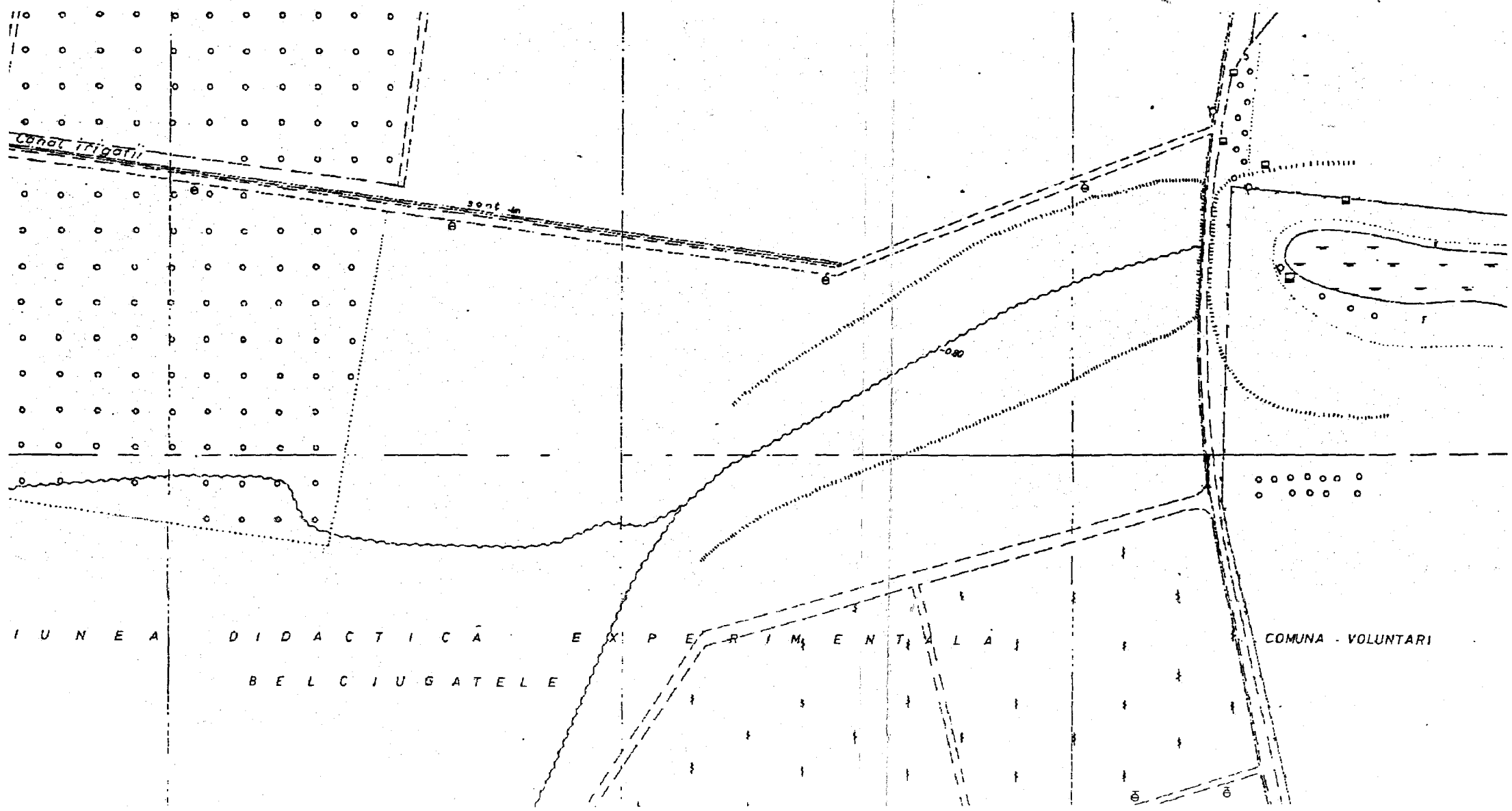
SECRETAR GENERAL
AL MUNICIPIULUI BUCUREȘTI
Tudor Toma

*Comisia de Patrimoniu
Comisia Economică
Comisia Juridică
1 - ua
27.09.2008
Toma*

*H. Bojdu Gh.
Proz verificare p.h. +
2008. S.G.
8.04.2008*



- TEREN MAI
 - TEREN NECESAR IN ADMINISTRAREA MAI
 S = 24 627 Kq.
 Sc. 1: 2000.



LUNA

DIDACTICĂ

EXPERIMENTALĂ

COMUNA - VOLUNTARI

BELCIUGATELE

PRIMAR GENERAL

Etaj: 1, cam. 101

tel.: 305 55 89; 305 55 90; 305 55 00 int. 1101

fax: 312 00 30

e-mail: primar@bucuresti-primaria.ro



SMC certificat ISO 9001 : 2000 SMM certificata: ISO14001 : 2004

Primăria Municipiului București

EXPUNERE DE MOTIVE

In raportul de specialitate al Directiei Evidenta Imobiliara si Cadastrala se precizeaza ca Ministerul Administratiei si Internelor a solicitat acordul Consiliului General al Municipiului Bucuresti pentru trecerea terenului in suprafata de 24.627 mp, situat in Sos.Bucuresti-Ploiesti, km.8,5, sector 1, din domeniul privat al municipiului Bucuresti in domeniul public al statului si administrarea Ministerului Administratiei si Internelor.

Solicitarea este motivata de necesitatea construirii unui nou sediu al Unitatii Speciale de Aviatie din cadrul M.A.I., obiectiv aflat in faza de proiectare conform prevederilor H.G.329/2002 privind planul strategic de dezvoltare al Aeroportului International "Aurel Vlaicu Bucuresti", proiect ce se va realiza pe un teren aflat in domeniul public al statului si administrarea Ministerului Administratiei si Internelor.


Se precizeaza ca pentru finalizarea proiectului, prin pozitionarea cailor de acces si a utilitatilor, este necesara preluarea de catre Ministerul Administratiei si Internelor a unei suprafete de teren de 24.627 mp aflata in domeniul privat al municipiului Bucuresti.

Potrivit adresei cu nr.549678/11073/02.08.2006 a Directiei Evidenta Imobiliara si Cadastrala, terenul solicitat a avut initial destinatia de teren agricol, iar in prezent constituie domeniu privat al municipiului Bucuresti.

Tinand seama de raportul de specialitate al Directiei Evidenta Imobiliara si Cadastrala, inaintam Consiliului General al Municipiului Bucuresti spre aprobare, proiectul de hotarare privind trecerea terenului situat in Sos.Bucuresti-Ploiesti km.8,5, sector 1, din domeniul privat al municipiului Bucuresti in domeniul public al statului si administrarea Ministerului Administratiei si Internelor.

PRIMAR GENERAL,

ADRIEAN VIDEANU



DIRECTIA EVIDENTA IMOBILIARA SI
CADASTRALA
SERVICIUL EVIDENTA PROPRIETATI
etaj: 2, cam. 214
tel.: 305 55 39; 305 55 00 int. 1214
e-mail: evidenta.imobiliara@bucuresti-primaria.ro



SMC certifiat ISO 9001 : 2000



SMM certifiat ISO14001 : 2004

Primăria Municipiului București

Nr.12757/ 5 .12.2006

DA7-C&MB
14.12.06

MUNICIPIUL BUCUREȘTI
CABINET SECRETAR GENERAL
NR. 599016
2006 Luna 12 Zilua 14



RAPORT DE SPECIALITATE

Ministerul Administratiei si Internelor a solicitat acordul Consiliului General al Municipiului Bucuresti pentru trecerea terenului situat in Sos.Bucuresti-Ploiesti, km.8,5, sector 1, din domeniul privat al municipiului Bucuresti in domeniul public al statului si administrarea Ministerului Administratiei si Internelor.

Solicitarea este motivata de necesitatea construirii unui nou sediu al Unitatii Speciale de Aviatie din cadrul M.A.I., obiectiv aflat in faza de proiectare conform prevederilor H.G.329/2002 privind planul strategic de dezvoltare al Aeroportului International "Aurel Vlaicu Bucuresti", proiect ce se va realiza pe un teren aflat in domeniul public al statului si administrarea Ministerului Administratiei si Internelor.

Se precizeaza ca, pentru finalizarea proiectului , prin pozitionarea cailor de acces si a utilitatilor , este necesara preluarea de catre Ministerul Administratiei si Internelor a unei suprafete de teren de 24.627 mp aflata in domeniul privat al municipiului Bucuresti.

Terenul se identifica potrivit planului topografic scara 1: 2000 intocmit de autorizat Florescu Constantin, anexat hotararii.

In adresa cu nr.549678/11073/02.08.2006 a Directiei Evidenta Imobiliara si Cadastrala se precizeaza ca, terenul solicitat a avut initial destinatia de teren agricol, iar in prezent constituie domeniu privat al municipiului Bucuresti.

Tinand seama de cele de mai sus, inaintam Consiliului General al Municipiului Bucuresti spre aprobare , proiectul de hotarare privind trecerea terenului situat in Sos.Bucuresti-Ploiesti km.8,5, sector 1, din domeniul privat al municipiului Bucuresti in domeniul public al statului si administrarea Ministerului Administratiei si Internelor.

DIRECTOR EXECUTIV,

CRISTINA SETRAN

Intocmit :Mihaela Linca
30.11.2006/2ex

COMISIA PATRIMONIU

etaj: 2, cam. 255

tel.: 305 55 80; 305 55 00 int. 1255



Consiliul General al Municipiului București

RAPORT

la proiectul de hotărâre privind transmiterea terenului situat în Șos. București-Ploiești Km 8,5, în suprafață de 24.627 m.p, din domeniul privat al Municipiului București în domeniul public al statului și administrarea Ministerului Administrației și Internelor

Comisia Patrimoniu, întrunită în ședința din data de 30.03.04, a analizat Expunerea de motive a Primarului General și Raportul Direcției Evidență Imobiliară și Cadastrală

În conformitate cu prevederile art.44 alin.1 și art. 54 alin.4 din Legea nr.215/2001 privind administrația publică locală, republicată, Comisia de Patrimoniu avizează favorabil/~~nefavorabil~~/~~amănat~~ proiectul de hotărâre privind transmiterea terenului situat în Șos. București-Ploiești Km 8,5, în suprafață de 24.627 m.p, din domeniul privat al Municipiului București în domeniul public al statului și administrarea Ministerului Administrației și Internelor.

PREȘEDINTE,

Prioteasa Doru

SECRETAR,

Ioan Aurelian

P.G. 3556/22.09.2006 → AS H 35/25.09.2006

21/11/2006 14:35

3124421

DIRECTIA LOGISTICA

PAGE 01

ROMÂNIA
MINISTERUL ADMINISTRAȚIEI ȘI INTERNELOR



MINISTRU

NESECRET
Ex.nr.
Nr. 456.635
București, 14/09/2006

Domnului **Adrian VIDEANU**
PRIMARUL GENERAL AL MUNICIPIULUI BUCUREȘTI

Stimate domnule primar general,

Avem onoarea să vă facem cunoscut că, în vederea unei întrebunțări eficiente a resursei de aviație a Ministerului Administrației și Internelor este necesară realizarea unui nou sediu al unității speciale din cadrul instituției noastre.

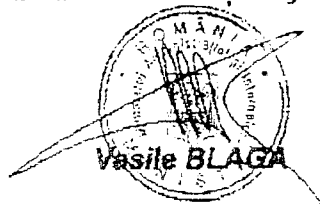
În prezent, obiectivul respectiv se află în faza de proiectare și urmează să fie realizat pe un teren aflat în domeniul public al statului și administrarea Ministerului Administrației și Internelor, situat în municipiul București, șos. București-Ploiești, km.8,5, sector 1.

Pentru finalizarea proiectului menționat, prin poziționarea căilor de acces și a utilităților, este necesară preluarea unei suprafețe de teren de 24.627,0 mp, aflată în domeniul privat al municipiului București.

Având în vedere aspectele prezentate, vă adresăm rugămintea de a prezenta și susține la nivelul Consiliului General al Municipiului București, solicitarea Ministerului Administrației și Internelor ca terenul menționat, identificat prin planul anexat, să fie trecut în domeniul public al statului, pentru a fi dat în administrarea instituției noastre.

În final, vă adresăm mulțumiri pentru sprijinul acordat instituției noastre în rezolvarea problemelor cu care se confruntă și vă asigurăm de întreaga noastră considerație.

MINISTRUL ADMINISTRAȚIEI ȘI INTERNELOR


Vasile **BLAGA**

NESECRET

Telefon: 312.12.45/Fax: 314.69.60/e-mail: cabnet@mi.ro
P-ța Revoluției nr.1A, sector 1, C.P. 70622
RO-București

MINISTERUL ADMINISTRAȚIEI
ȘI INTERNELOR



NESECRET

Exemplar nr. 1
Nr. A/304132/11

Bucuresti, 07.08.2006

*Felied 08.08.2006
Zelyny*

Unitatea Specială de Aviație


2006 1586 08 08

Către:

**PRIMĂRIA MUNICIPIULUI BUCUREȘTI
CONSILIUL GENERAL AL MUNICIPIULUI BUCUREȘTI**

Prin prezenta, revenim la adresa noastră nr. A/304132/03.03.2006, înregistrată la dumneavoastră sub nr.518767/06.03.2006, în care vă solicitam transmiterea acordului referitor la trecerea suprafeței de teren de 24.627 mp. din proprietate privată a Municipiului București în proprietate publică de stat și în administrarea Ministerului Administrației și Internelor, conform documentației depuse coraborată cu adresa nr. 549678/11073/02.08.2006 a Direcției Evidența Imobiliară și Cadastrală-Serviciul Evidența Proprietății, pe care o anexăm în copie. Menționăm că această suprafață de teren ne este necesară pentru execuția unei noi investiții – “Sediu nou al Unității de Aviație”, în zona Băneasa, Șos. București-Ploiești, km. 8,5, sector1 București, investiție ce se va realiza în conformitate cu H.G.329/2002 privind planul de dezvoltare strategic al Aeroportului Internațional “Aurel Vlaicu București” pe preioada 2002-2010. În acest sens, vă rugăm ca, acordul dumneavoastră să fie eliberat către unitatea noastră în baza Legii 213/1998, art.8, alin 1, în concordanță cu art.7 lit.e din aceeași lege.

Cu deosebită stimă



p.COMANDANTUL UNITĂȚII
Comandor

HAIDU SORIN



Primăria Municipiului București

Secretar General

B-dul Regina Elisabeta 47, sector 5, București, România
Tel.: 305 55 80; tel.centrală: 305 55 00, int. 1255; fax:
<http://www.bucuresti-primaria.ro>



SMC certificat ISO 9001 : 2000



SMM certificat ISO 14001 : 2004

Direcția Asistență Tehnică și Juridică a CGMB

Instituția Prefectului Municipiului București
Domnului Prefect Cătălin Deaconescu

2092
05 27
16495
05 2007

Prin prezenta vă rugăm să ne comunicați dacă pentru terenul situat la adresa București – Ploiești km 8,5, identificat conform planului anexat figurează cereri de reconstituire a dreptului de proprietate în conformitate cu Legea nr. 18/1991, republicată, a Legii nr. 1/2000 și a Legii nr. 247/2005 pentru terenul în suprafață de 24.627 mp.

Cu stimă,

DIRECTOR EXECUTIV
GEORGIANA ZAMFIR

*Intochit,
Bucuresti*

PRIMĂRIA MUNICIPIULUI BUCUREȘTI
Secretar General

Direcția Asistență Tehnică și Juridică a CGMB

23573

2092
8 05 27

Direcția Juridic Contencios și Legislație
Domnului Director executiv Adrian Iordache

Prin prezenta vă rugăm să ne comunicați dacă există procese pe rolul instanțelor judecătorești sau notificări depuse în baza Legii 10/2001 cu modificările și completările ulterioare pentru terenul situat la adresa București – Ploiești km 8,5, identificat conform planului anexat.

Cu stimă,


DIRECTOR EXECUTIV
GEORGIANA ZAMFIR

*Directorul,
Ploiești*



Primăria Municipiului București

Secretar General

B-dul Regina Elisabeta 47, sector 5, București, România
Tel.: 305 55 80; tel.centrală: 305 55 00, int. 1255; fax:
<http://www.bucuresti-primaria.ro>

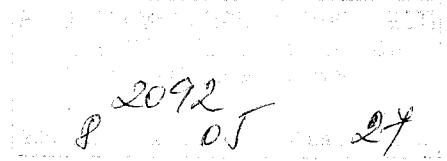


S/MC certificat ISO 9001:2000



SMM certificat ISO 14001:2004

Direcția Asistență Tehnică și Juridică a CGMB



PRIMĂRIA SECTORULUI I Serviciu Fond Funciar Cadastru și Registru Agricol

Prin prezenta vă rugăm să ne comunicați dacă pentru terenul situat la adresa București – Ploiești km 8,5, identificat conform planului anexat figurează cereri de reconstituire a dreptului de proprietate în conformitate cu Legea nr. 18/1991, republicată, a Legii nr. 1/2000 și a Legii nr. 247/2005 pentru terenul în suprafață de 24.627 mp.

Cu stimă,

DIRECTOR EXECUTIV,
GEORGIANA ZAMFIR

*Intocmit
Frederic*



MUNICIPIUL BUCUREȘTI
PRIMĂRIA
SECTORULUI 1

www.primariasector1.ro

Direcția Fond Funciar, Cadastru și Registru Agricol
Serviciul Fond Funciar, Registru Agricol

Nr. 22892/12.06.2007.....2007

Către,

Primăria Municipiului București
Direcția Asistență Tehnică și Juridică a C.G.M.B.
Et.2, cam.255
Bdul Regina Elisabeta nr.47 - sector 5

Spre știință:

Prefectura Municipiului București
Bd.Regina Elisabeta nr.47 – sector 5

Urmare adresei Prefecturii Municipiului București cu nr.C.G./10376/2007/SP3/08.06.2007 înregistrată la Primăria Sectorului 1 sub nr.22892/12.06.2007 prin care ne-a fost transmisă în copie adresa Direcției Asistență Tehnică și Juridică a C.G.M.B. nr.957/16.04.2007, vă facem cunoscut că în evidențele Subcomisiei pentru aplicare a Legilor Fondului Funciar de pe lângă Consiliul Local al Sectorului 1, nu figurează cereri de reconstituire a dreptului de proprietate în conformitate cu Legea 18/1991 republicată și a Legii 1/2000 și a Legii 247/2005 pentru terenul în suprafață de 24.627 mp. situat la adresa șos.București-Ploiești km 8,5 - identificat conform planului anexat.

PRIMAR

Andrei Ioan Chiliman

SECRETAR

Bogdan Nicolae Grigorescu

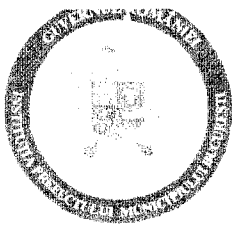
ȘEF SERVICIU

Radu-Vlad Gogorici

Intocmit, Cezar Loghin
Dact.IB/3ex/25.06.2007

Bd. Banu Manta nr. 9, Sector 1, Bucuresti


Tel: +40-21-319 10 13 • Fax: +40-21-319 10 06 • Email: registratura@primariasector1.ro



GUVERNUL ROMÂNIEI
INSTITUȚIA PREFECTULUI MUNICIPIULUI BUCUREȘTI

CABINET SUBPREFECT

1686
06 15
Nr. CG/10376/2007/SP3/.....2007



Către,

PRIMĂRIA SECTORULUI 1
Subcomisia Locală pentru aplicarea Legilor Fondului Funciar

Spre știință

PRIMĂRIEI MUNICIPIULUI BUCUREȘTI
DIRECȚIA ASISTENȚA TEHNICĂ ȘI JURIDICĂ A C. G. M. B. -ului.

Vă transmitem alăturat, în copie, adresa Direcției Asistență Tehnică și Juridică a C.G.M.B.-ului din cadrul Primăriei Municipiului București, cu nr. 957/16.04.2007, adresată Instituției Prefectului Municipiului București, prin care solicită date cu privire la terenul în suprafață de 24.627 mp situat în șos. București-Ploiești km. 8,5, identificat conform planului anexat adresei.

Prin urmare, față de cele solicitate, vă rugăm să comunicați, de urgență, atât instituției noastre cât și petentei datele solicitate.

SUBPREFECT,

CRISTINA-ECATERINA CORUȚ

Industria
15-06-2007
Zepell

**DIRECTIA ASISTENTA TEHNICA SI
JURIDICA A C.G.M.B.**

etaj: 2, cam. 255

tel.: 305 55 80; 305 55 00 int. 1255

e-mail: cgmb@bucuresti-primaria.ro



SMC certificat ISO 9001 : 2000



SMM certificat ISO 14001 : 2004

Primăria Municipiului București

Către

Instituția Prefectului Municipiului București

În atenția

Doamnei Subprefect CRISTINA ECATERINA CORUȚ


Prin prezenta vă rugăm să ne comunicați dacă în evidențele dumneavoastră figurează cereri de restituire în baza Legii nr.18/1991, republicată, și Legii nr.1/2000, cu modificările și completările ulterioare aduse prin Legea nr.247/2005, pentru terenul în suprafață de 24.627mp, situat în Șos. București-Ploiești km.8,5 identificat conform planului anexat.

Precizăm că informațiile ne sunt necesare în vederea completării proiectului de hotărâre privind transmiterea terenului situat în Șos. București-Ploiești Km.8,5, în suprafață de 24.627 m.p., din domeniul privat al Municipiului București în domeniul public al statului și administrarea Ministerului Administrației și Internelor, aflat pe ordinea de zi a ședinței Consiliului General al Municipiului București din data de 19.04.2007.

Cu respect,

p.DIRECTOR EXECUTIV

Georgiana Zamfir



Întocmit
F.Stoica
13.04.2007

**DIRECTIA ASISTENTA TEHNICA SI
JURIDICA A C.G.M.B.**

etaj: 2, cam. 255

tel.: 305 55 80; 305 55 00 int. 1255

e-mail: cgmb@bucuresti-primaria.ro



SMC certificat ISO 9001 : 2000



SMM certificat ISO14001 : 2004

Primăria Municipiului București

986
C4
16

Către

Primăria Sectorului 1

Serviciul Fond Funciar, Cadastru și Registrul Agricol

Prin prezenta vă rugăm să ne comunicați dacă în evidențele dumneavoastră figurează cereri de restituire în baza Legii nr.18/1991, republicată, și Legii nr.1/2000, cu modificările și completările ulterioare aduse prin Legea nr.247/2005, pentru terenul în suprafață de 24.627mp, situat în Șos. București-Ploiești km.8,5 identificat conform planului anexat.

Precizăm că informațiile ne sunt necesare în vederea completării proiectului de hotărâre privind transmiterea terenului situat în Șos. București-Ploiești Km.8,5, în suprafață de 24.627 m.p., din domeniul privat al Municipiului București în domeniul public al statului și administrarea Ministerului Administrației și Internelor, aflat pe ordinea de zi a ședinței Consiliului General al Municipiului București din data de 19.04.2007.

p.DIRECTOR EXECUTIV

Georgiana Zamfir



Întocmit
F.Stoica
13.04.2007



MUNICIPIUL BUCUREȘTI
PRIMĂRIA
SECTORULUI 1

www.primariasector1.ro

Direcția Fond Funciar, Cadastru și Registru Agricol
Serviciul Fond Funciar, Registru Agricol

Nr...14896./.....*9.04*.....2007

Către,

1269
05 *16*


PRIMĂRIA MUNICIPIULUI BUCUREȘTI
Direcția Asistență Tehnică și Juridică
B-dul Regina Elisabeta nr. 47, sector 5

*Felicitări
le 7-4
16-05-2007
nu s-a fi
concorda*

Având în vedere adresa dvs. înregistrată la registratura Primăriei Sector 1 sub nr. 14896/17.04.2007, vă comunicăm următoarele:

În evidentele Subcomisiei de Aplicare a Legii Fondului Funciar de pe lângă Consiliul Local Sector 1, nu rezultă ca ar exista cereri și/ sau notificări de restituire – conform documentelor înregistrate până la data prezentă – în conformitate cu Legea 18/1991, Legea 1/2000, Legea 247/2005 pentru terenul situat în Șos. București-Ploiești Km. 8,5.

PRIMĂR
Andrei Ioan Chiliman



SECRETAR

Bogdan Nicolae Grigorescu

ȘEF SERVICIU
Radu Vlad Gogorici

Întocmit,
B.S/Dact.B.S.-2ex

Bd. Banu Manta nr. 9, Sector 1, Bucuresti

**DIRECȚIA EVIDENȚA IMOBILIARĂ ȘI
 CADASTRALĂ**
UNITATEA SPECIALĂ DE AVIAȚIE
 Etaj: 2, cam. 214
 tel.: 305 55 39; 305 55 00 int. 1214
 e-mail: evidenta.imobiliara@bucuresti-primaria.ro



SMC certificați ISO 9001:2000



SMI certificați ISO 14001:2004

Primăria Municipiului București

Nr. 549678/11073/ 02.08.2006

DIRECTORUL ADMINISTRATIEI ȘI INTERNELOR
 UNITATEA SPECIALĂ DE AVIAȚIE
 ÎNREGISTRARE Nr. A/31318/2
 la data 02 luna 08 anul 2006

Handwritten notes:
 Verificat inregistrare
 Regimul de proprietate
 a fost verificat
 cu 1/8/2006

CATRE,
MINISTERUL ADMINISTRATIEI ȘI INTERNELOR
UNITATEA MILITARĂ 0970 BUCUREȘTI
LUCR.NR.A/31318/07.07.2006

Urmare a cererii dvs., înregistrată cu nr. 549678/07.07.2006 la Primăria Municipiului București și cu nr. 11073/10.07.2006 la Direcția Evidența Imobiliară și Cadastrală, prin care reveniți la adresele anterioare și solicitați date suplimentare referitoare la situația juridică a terenului de 24.627 mp pentru care precizați adresa SOS.BUCUREȘTI-PLOIESTI Km.8,5, sector 1, va comunicăm următoarele:

Terenul ce face obiectul solicitării dvs. a avut inițial destinație de teren agricol și anterior anului 1990, potrivit planurilor din direcție, avea ca posesori Aeroportului Baneasa și Stațiunea Didactică Experimentală Belciugatele.

Până în prezent, Aeroportul Internațional București Baneasa și Universitatea de Științe Agronomice și Medicină Veterinară au dobândit în proprietate conform legilor în vigoare suprafețe de teren, însă care nu include și terenul de 24.627 mp, ce face obiectul solicitării dvs.

În prezent, terenul ce face obiectul solicitării dvs., constituie domeniu privat al municipiului București.

DIRECTOR EXECUTIV,
CRISTINA SETRAN

Handwritten signature of Cristina Setran

ȘEF SERVICIU,
IOSEFINA SANDULESCU

Handwritten signature of Iosefina Sandulescu

Intocmit: Sandulescu Iosefina ; Data: 02.08.2006; 3ex.

CD 28. 2006
 Doamnei Nicoleta Constantin
 Județul
 - în scopul evaluării
 necesare prin întocmirea de legătură

Handwritten initials

COMISIA PATRIMONIU

etaj: 2, cam. 255

tel.: 305 55 80; 305 55 00 int. 1255



Consiliul General al Municipiului București

RAPORT

la proiectul de hotărâre privind transmiterea terenului situat în Șoseaua București-Ploiești din domeniul privat al municipiului București în domeniul public al statului și administrarea Ministerului Administrației și Internelor

Comisia Patrimoniu, întrunită în ședința din data de 14.12.2006 a analizat Expunerea de motive a Primarului General și Raportul de specialitate al Direcției Evidență Imobiliară și Cadastrală

Solicitarea este motivată de necesitatea construirii unui nou sediu al Unității Speciale de Aviație din cadrul M.A.I., obiectiv aflat în faza de proiectare conform prevederilor H.G. 329/2002 privind planul strategic de dezvoltare al Aeroportului Internațional "Aurel Vlaicu București", proiect ce se va realiza pe un teren aflat în domeniul al statului și administrarea Ministerului Administrației și Internelor.

În conformitate cu prevederile art.45 alin.1 și art. 56 alin.4 din Legea nr.215/2001 privind administrația publică locală, modificată și completată prin Legea nr. 286/2006, Comisia de Patrimoniu favorabil/~~nefavorabil/~~amână proiectul de hotărâre privind transmiterea terenului situat în Șoseaua București-Ploiești din domeniul privat al municipiului București în domeniul public al statului și administrarea Ministerului Administrației și Internelor.

PREȘEDINTE,
Prioteasa Doru

SECRETAR,
Ioan Aurelian

Întocmit
Constantin N



Consiliul General al Municipiului București

HOTĂRÂRE

Nr.: ___ din ___

privind trecerea unui teren din domeniul public al municipiului Bucuresti , in domeniul public al statului si administrarea Ministerului Administratiei si Internelor

Avand in vedere Expunerea de motive a Primarului General al Municipiului Bucuresti si Raportul de specialitate al Directiei Evidenta Imobiliara si Cadastrala ;

Tinand seama de cererea Ministerului Administratiei si Internelor ;

Vazand avizele Comisiei juridice si de disciplina si a Comisiei de patrimoniu din cadrul Consiliului General al Municipiului Bucuresti ;

In conformitate cu art.9, alin(2) din Legea nr.213/1998 privind proprietatea publica si regimul juridic al acesteia ;

In temeiul art.38 alin.2 lit.(c) si art.46 alin. 2¹ din Legea nr.215 privind administratia publica locala , modificata si completata prin Legea nr.286/2006,

Consiliul General al Municipiului Bucuresti HOTARASTE :

Art.1 - Se aproba trecerea terenului in suprafata de 24.627 mp , situat in Bucuresti, Sos.Bucuresti-Ploiesti km.8.5, sector 1, din domeniului privat al municipiului Bucuresti in domeniul public al statului si administrarea Ministerului Administratiei si Internelor ;

Art.2 – Terenul se identifica potrivit planului topografic scara 1 :2000 intocmit de autorizat Florescu Constantin, care face parte integranta din prezenta hotarare.

Art.3.- Directiile de specialitate din cadrul Primariei Municipiului Bucuresti si Ministerul Administratiei si Internelor vor aduce la indeplinire prevederile prezentei hotarari.

PRESEDINTE DE SEDINTA,

**Secretar General al Municipiului Bucuresti
DUMITRU STANESCU**