

# PUNCTUL NR. 23

## CONSILIUL GENERAL AL MUNICIPIULUI BUCUREȘTI

### HOTĂRÂRE

privind aprobarea Planului Urbanistic Zonal-  
Modificare PUZ – Sos. BUCUREȘTI – TARGOVISTE – LAC STRAULEȘTI  
– str. REDEA, sector 1, Tarlăua A26 - Parcelele 6, 7, 8, 9, 10, 11

Având în vedere expunerea de motive a Primarului General și raportul Direcției de Urbanism și Amenajarea Teritoriului;

Luând în considerare raportul Comisiei de Urbanism și Amenajarea Teritoriului și avizul Comisiei Juridice și de Disciplină din cadrul Consiliului General al Municipiului București;

Văzând avizele emise de:

- Comisia Tehnică de Urbanism și Amenajarea Teritoriului CTUAT - DUAT a PMB – aviz de urbanism nr. 9/1/22/19.03.2008
- Ministerul Dezvoltării, Lucrărilor Publice și Locuințelor – aviz nr. 95/2008
- Agenția Regională pentru Protecția Mediului București – aviz nr. 2259/242/06.06.2008
- Comisia de coordonare lucrări edilitare a PMB - aviz nr. 735156/18/23.05.2008
- Comisia de Tehnică de Circulație – aviz nr. 7756/21.05.2008

Ținând seama de prevederile:

- Legii nr. 50/1991 privind autorizarea executării lucrărilor de construcții, republicată, cu modificările și completările ulterioare;
- Legii nr. 350/2001 privind amenajarea teritoriului și urbanismul, cu modificările și completările ulterioare;
- Hotărârii Guvernului nr. 525/1996 pentru aprobarea Regulamentului General de Urbanism, republicată;
- PUG – Municipiul București aprobat prin H.C.G.M.B. nr. 269/21.12.2000, cu modificările și completările ulterioare;

Cu respectarea prevederilor Legii nr. 52/2003 privind transparența decizională în administrația publică;

În temeiul prevederilor art. 36 alin. (2) lit. c), alin. (5) lit. c) și art. 45 alin. (2) lit. e) din Legea administrației publice locale nr. 215/2001, republicată, cu modificările și completările ulterioare.

PRIMAR GENERAL

Etaj: 1, cam. 101

tel.: 305 55 89; 305 55 90; 305 55 00 int. 1101

fax: 312 00 30

e-mail: primar@bucuresti-primaria.ro



SMC certificat ISO 9001 : 2000



SVM certificat ISO 14001 : 2004

## Primăria Municipiului București

### EXPUNERE DE MOTIVE

privind aprobarea Planului Urbanistic Zonal

#### **Modificare PUZ – Sos. BUCUREȘTI- TARGOVISTE – LAC STRAULEȘTI – Str. REDEA , sector 1**

( Tarlăua A 26 – Parcelele 6,7,8,9,10,11 )

Legea nr. 50/1991 republicată ,cu modificările și completările ulterioare , privind autorizarea executării lucrărilor de construcții și unele măsuri pentru realizarea locuințelor , stipulează obligația administrației publice locale de a elibera certificate de urbanism și autorizații de construire pe baza documentațiilor de urbanism și amenajarea teritoriului, aprobate după cum urmează :

-pentru terenuri amplasate în localități, pe baza planurilor urbanistice ( PUZ, PUD ) aprobate și a regulamentelor aferente acestora

La inițiativa unui investitor privat , pentru un teren în suprafața S= 21523,35 mp- proprietate persoană juridică , s-a elaborat prezenta documentație de urbanism în vederea construirii. Elaborarea PUZ a fost necesară pentru a fi posibilă modificarea indicatorilor aprobați în PUG . Încadrare în PUG – terenul se încadrează în subzona mixtăM3– POTmax=60% , CUTmax =2,5 și subzona L1c- POTmax=45% , CUTmax=1,3. Condiții de construire avizate : birouri , locuințe , servicii , comerț - POTmax=48% , CUTmax=2,8 , Hmax=15-28 m .

Planul Urbanistic Zonal având avizul Comisiei Tehnice de Urbanism și Amenajarea Teritoriului ( CTUAT )- DUAT, conform prevederilor art. 45 alin. (2) , lit.e) și art.36 alin.(2) lit. c) și art. 36 alin. (5) lit.c) din Legea administrației publice locale nr. 215/2001, republicată, se supune dezbaterii și aprobării Consiliului General al municipiului București .

PRIMAR GENERAL ,

Prof. Dr. SORIN MIRCEA OPRESCU



DIRECȚIA URBANISM ȘI AMENAJAREA  
TERITORIULUI  
etaj: 2, cam. 203  
tel.: 305 55 68; 305 55 00 int. 1203  
fax: 305 55 68  
e-mail: urbanism@bucuresti-primaria.ro



## Primăria Municipiului București

Direcția Generală de Dezvoltare, Investiții și Planificare Urbană

VIZAT,  
VICEPRIMAR GENERAL  
GRIGORE IOAN POPA

### RAPORT

privind aprobarea Planului Urbanistic Zonal

### **Modificare PUZ – Sos. BUCUREȘTI- TARGOVISTE – LAC STRAULESTI – Str. REDEA , sector 1**

( Tarlăua A 26 – Parcelele 6,7,8,9,10,11 )

Legea nr. 50/1991 republicata ,cu modificările si completările ulterioare , privind autorizarea executării lucrărilor de construcții si unele masuri pentru realizarea locuințelor , stipulează obligația administrației publice locale de a elibera certificate de urbanism si autorizații de construire pe baza documentațiilor de urbanism si amenajarea teritoriului, aprobate după cum urmează :  
-pentru terenuri amplasate in localitati, pe baza planurilor urbanistice ( PUZ, PUD ) aprobate si a regulamentelor aferente acestora

La inițiativa unui investitor privat , pentru un teren in suprafața S= 21523,35 mp- proprietate persoana juridica , s-a elaborat prezenta documentație de urbanism in vederea construirii. Elaborarea PUZ a fost necesara pentru a fi posibila modificarea indicatorilor aprobați in PUG .  
Încadrare în PUG – terenul se încadrează în subzona mixtaM3– POTmax=60% , CUTmax =2,5 și subzona L1c- POTmax=45%, CUTmax=1,3.  
Condiții de construire avizate : birouri , locuințe , servicii ,comert - POTmax=48%, CUTmax=2,8, Hmax=15-28 m .

Planul Urbanistic Zonal având avizul Comisiei Tehnice de Urbanism si Amenajarea Teritoriului ( CTUAT )- DUAT,conform prevederilor art. 45 alin. (2 ) , lit.e) si art.36 alin.(2) lit. c) si art. 36 alin. (5) lit.c) din Legea administrației publice locale nr. 215/2001, republicata, se supune dezbaterii și aprobării Consiliului General al municipiului București .

Certificăm faptul că documentația prezentată spre aprobare C.G.M.B conține toate avizele solicitate prin avizul de urbanism nr. 9/1/22/19.03.2008

**Arhitect sef al municipiului București,  
Arh. Adrian Bold**



# Primăria Municipiului București

## Direcția Generală de Dezvoltare, Investiții și Planificare Urbană

B-dul Regina Elisabeta 47, sector 5, București, România  
Tel.: 305 55 20; tel. centrală: 305 55 00 int. 1125; fax: 305 55 10  
<http://www.bucuresti-primaria.ro>



SAC certicat ISO 9001 :2007



SMM certicat ISO 14001 : 2004

### Direcția Urbanism și Amenajarea Teritoriului

Nr. 710390 / 27.02.2008

#### AVIZ DE URBANISM nr. 9/1/22/19.03.2008

#### **Modificare PUZ – Sos. BUCUREȘTI – TARGOVISTE – LAC STRAULESTI - Str. REDEA , sector 1 ( Tarlăua A 26 – Parcelele 6,7,8,9,10,11 )**

**BENEFICIAR :** S.C COLOSS PROIECT S.R.L

**ELABORATOR:** S.C COLOANA IMPEX S.R.L

**SUPRAFAȚA STUDIATA PRIN PUZ – S=cca. 4 ha din care terenul care a generat documentația : S=21523,35 mp  
proprietate persoana juridica**

**AMPLASARE, DELIMITARE STUDIU:** amplasamentul studiat se afla în zona de nord a orașului , delimitat la nord-est de  
sos. București – Ploiești , la sud de lacul Straulesti .

**PREVEDERI PUZ –** Terenul se încadrează în PUZ- Sos. BUCUREȘTI – TARGOVISTE – LAC STRAULESTI -  
Str. REDEA , sector 1 , aprobat cu HCL sector 1 nr. 317 / 2003 .

Conform regulamentului PUG , terenul se încadreaza în subzonele M3 , L1c.

Indicatori urbanistici reglementați: POT max = 50%; CUT max =2 ( conf. PUZ ).

Subzona M3 – POTmax=60%; CUTmax=2,5 ; subzona L1c – POTmax=45% , CUTmax=1,3 .

#### **SE AVIZEAZĂ PLANUL URBANISTIC ZONAL, CONFIGURATIA EDIFICABILULUI SI INDICATORII URBANISTICI CONFORM PLANULUI DE REGLEMENTARI VIZAT SPRE NESCHIMBARE SI ANEXEI DE PE VERSO**

**Funcțiune avizata :** locuințe, birouri, comerț , servicii .

**INDICATORI URBANISTICI AVIZAȚI :** POTmax =48%; CUTmax =2,8 ; Hmax= 15-28 m .

**CIRCULAȚII, ACCESE:** parcare și gararea autovehiculelor și profilul transversal al circulațiilor propuse vor respecta  
Normele privind asigurarea numărului minim de locuri de parcare pentru noile construcții și amenajări autorizate pe teritoriul  
Municipiului București și a prospectelor necesare unei corecte funcționări a arterelor de circulație aprobate prin HCGMB nr.  
66/2006.

**ACORDURI, AVIZE NECESARE PENTRU APROBARE:**aviz Comisia de coordonare rețele -PMB, aviz de mediu,  
aviz M.D.L.P.L., aviz Comisia Tehnică de Circulație - PMB, alte avize conform legislației în vigoare.

**Elaboratorul și beneficiarul documentației de urbanism răspund pentru exactitatea datelor și veridicitatea  
înscrisurilor cuprinse în documentația de urbanism ce a stat la baza emiterii avizului.**

**La nivel de A.C. se vor respecta prevederile O.M.T.C.T. nr. 1730/21.09.2006.**

Prezentul aviz modifică și completează prevederile documentațiilor de urbanism avizate anterior, este valabil 5 (cinci) ani și  
poate fi folosit numai după aprobarea documentației de urbanism.

Certificatul de urbanism se va elibera respectând datele tehnice solicitate prin acest aviz.

Sef serviciu,  
ing. Ioana Balaurea

**ARHITECT ȘEF AL MUNICIPIULUI BUCUREȘTI  
ARH. ADRIAN BOLD**













FPS-21-01/6

AVIZ CONSULTATIV – Comisia Tehnica de Urbanism si Amenajarea Teritoriului: arh.Doina Cristea, arh. Alexandru Beldiman, arh.  
Dan Marin, arh. Constantin Enache , arh. Dorin Stefan, arh. Viorel Hurduc, arh. Serban Sturza

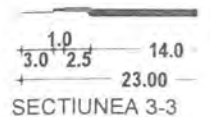
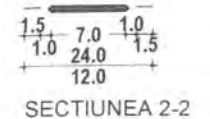
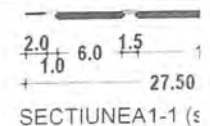


# REGLEI

## LEGENDA

-  LIMITA DE PROIECTARE
-  LIMITA DE PROPRIETATE
-  LIMITA DE CANTONAMENT
-  EDIFICIU
-  EDIFICIU
-  CIRCULACIUNE
-  CIRCULACIUNE
-  DRUM
-  PISTE
-  SPA
-  ZONA DE PROTECTIE
-  LAC
-  ACCES

## PROFIL



SUPRAFATA TEREN  
CE A GENERAT  
P.U.Z.=25523.35 MP

Suprafata teren = 25523.35 MP  
POTmax = 48 %  
CUTmax = 2,8

9/1/22 13.13.2013



România

**MINISTERUL DEZVOLTĂRII,  
LUCRĂRILOR PUBLICE ȘI  
LOCUIŢELOR**  
Direcția Generală Dezvoltare  
Teritorială

Nr.82.565/DGDT/22.05.2008

București, bd. Dinicu Golescu nr. 38 , sector 1  
Telefon/fax : 0372.114.521

Către,

**S.C. COLOSS PROIECT S.R.L.**  
Str. I.C. Brătianu nr. 20, sector 3, Bucuresti

**AVIZ nr. 95 / 2008**

Denumire: „P.U.Z. – Locuințe, birouri, comerț, servicii – Șos. BUCUREȘTI –  
TÂRGOVIȘTE – LAC STRĂULEȘTI – Str. REDEA” sector 1, București  
( Tarlaua A 26 – Parcelele 6, 7, 8, 9, 10, 11 )

Proiectant: S.C. COLOSS PROIECT S.R.L.

Beneficiar: S.C. COLOANA IMPEX S.R.L.

Constatând că documentația a fost elaborată în conformitate cu prevederile Legii  
350/2001 privind amenajarea teritoriului și urbanismul, modificată și completată cu Legea  
nr. 289/2006.

Hotărârii Guvernului nr. 525/1996 privind aprobarea Regulamentului general de  
urbanism,

Ordinului Ministerului Lucrărilor Publice și Amenajării Teritoriului nr. 91/1991 privind  
procedura de autorizare și conținutul documentațiilor prevăzute de Legea 50/ 1991 cu  
modificările ulterioare și normele metodologice de aplicare nr.1430/2005,

Ordinului comun M.L.P.T.L. nr. 6/ 2003 și MAP nr.139/2003

**Ministerul Dezvoltării, Lucrărilor Publice și Locuințelor**

emite următorul

**AVIZ**

„P.U.Z. – Locuințe, birouri, comerț, servicii – Șos. BUCUREȘTI – TÂRGOVIȘTE –  
LAC STRĂULEȘTI – Str. REDEA” sector 1, București  
( Tarlaua A 26 – Parcelele 6, 7, 8, 9, 10, 11 ) - cu condițiile pe verso

**DIRECTOR GENERAL**

**Gheorghe PĂTRĂȘCU**



Înainte de aprobarea documentației de către Consiliul Local, acesta are obligația de a verifica modul în care  
au fost preluate în documentație condițiile impuse prin avize.

**CONDIȚII :**

1. Indicatori urbanistici:

- POT max. = 48 %, CUTmax.= 2,8 mp. ADC/mp teren,
- Hmax. = 15 – 28 m

2. Circulațiile, accesele și parările vor respecta prevederile H.C.G.M.B. nr.66/2006, iar gararea/parcarea se vor asigura exclusiv în incinta proprietății, cu asigurarea numărului minim de locuri de parcare.

**DIRECȚIA GENERALĂ  
DEZVOLTARE TERITORIALĂ**

  
**DIRECTOR GENERAL ADJUNCT**

**Anca Ileana GINAVAR**

**CONSILIER SUPERIOR D.G.D.T.**

**Casandra ROȘU** 

AGENȚIA REGIONALĂ PENTRU PROTECȚIA MEDIULUI  
BUCUREȘTI

Aleea Lacul Morii, nr. 1, sectorul 6, cod 060841 București



Nr. 2259/242/06.06.2008

Catre: **SC COLOS PROIECT SRL**București, sector 3, str. I.C. Brătianu, nr.20  
Mob: 0740 00 67 99**SC COLOANA IMPEX SRL**

București, str. Precupetii Vechi, nr.54, ap. 1

Referitor: Solicitare aviz de mediu pentru **PUZ – Sos. București-Târgoviște, Lac Straulești, str. Redea TA26, P6, 7, 8, 10, 11 sector 1, București**

Ca urmare a notificării adresate de **SC COLOS PROIECT SRL** cu sediul în București, sector 3, str. I.C. Brătianu, nr.20, înregistrată cu nr. 2259/242/22.04.2008 și a completărilor ulterioare, înregistrate cu nr. 3023/02.06.2008,

in urma analizei documentelor transmise și a verificării,

in urma parcurgerii etapei de încadrare,

in baza HG nr. 368/2007 privind organizarea și funcționarea Ministerului Mediului și Dezvoltării Durabile, a OUG nr. 195/2005 privind protecția mediului, aprobată și modificată prin Legea nr. 265/2006, modificată și completată prin OUG nr. 114/2007,

in conformitate cu Art. 13 din HG nr. 1076/2004 privind stabilirea procedurii de realizare a evaluării de mediu pentru planuri și programe, urmează ca **Planul Urbanistic Zonal – Sos. București-Târgoviște, Lac Straulești, str. Redea TA26, P6, 7, 8, 10, 11, sector 1, București**, să fie supus procedurii de adoptare fără aviz de mediu.Planul Urbanistic Zonal prevede soluționarea și reglementarea din punct de vedere urbanistic a unui areal în suprafața de 25523,35 mp, din care 21523,35 mp - teren care a generat PUZ (conf. Aviz de Urbanism nr. 9/1/22/19.03.2008, emis de Primăria Municipiului București):- **in următoarele condiții:**

-Obiectivul propus de prezentul PUZ se va realiza cu respectarea tuturor condițiilor impuse prin avizele tehnice de specialitate emise de instituțiile competente, conform legii.

-Alimentarea cu apă potabilă și pentru stingerea incendiilor se va face din rețeaua de apă potabilă a Municipiului București. Evacuarea apelor uzate menajere se va face în rețeaua de canalizare a Municipiului București. Apele pluviale vor fi dirijate, prin sistematizare verticală, spre spațiile verzi din zona PUZ-ului.



(conform Avizului de Gospodarire a Apelor nr. 12 - B din 29.05.2008, emis de Administratia Nationala "Apele Romane", Directia Apelor ARGES - VEDEA).

-Un procent de 30%, din suprafata terenului care a generat PUZ, va fi amenajat si intretinut ca spatiu verde.

-Se vor respecta prevederile PUG referitoare la utilizari interzise.

Avand in vedere opiniile exprimate de membrii Comitetului Special Constituit in cadrul sedintei din data de 22.05.2008 si de publicul interesat, ca urmare a celor 3 anunturi publice facute de titular in datele de 24.04.2008, 26.04.2008 si respectiv 23.05.2008, **Planul Urbanistic Zonal - Sos. Bucuresti-Targoviste, Lac Straulesti, str. Redea TA26, P6, 7, 8, 10, 11, sector 1, Bucuresti**, urmeaza a fi supus procedurii de adoptare **fara aviz de mediu**.

Elaboratorul si beneficiarul documentatiei de urbanism, raspund pentru exactitatea si veridicitatea datelor si inregistrurilor cuprinse in documentatia ce a stat la baza emiterii prezentei.

DIRECTOR EXECUTIV,  
chim. Simona Mihaela Saceanu



SEF SERVICIU AUTORIZARE SI  
CONTROLUL CONFORMARII,

ing. Roxana Costache

INTOCMIT,  
ing. Corneliu Saveanu





# Primăria Municipiului București

## Direcția Generală de Dezvoltare, Investiții și Planificare Urbană

B-dul Regina Elisabeta 47, sector 5, București, România  
Tel.: 305 55 88; tel. centrală: 305 55 00 int. 1134; fax: 305 55 88  
<http://www.bucuresti-primaria.ro>



### Direcția Urbanism și Amenajarea Teritoriului

COMISIA DE COORDONARE  
Nr. 735156/23.05.2008

## AVIZUL COMISIEI DE COORDONARE

LA/A DOCUMENTAȚII DE URBANISM

Din P.V. nr. 18 / 23.05.2008 al sedinței

Comisiei de Coordonare a P.M.B.

Nr. 29. SC COLOS PROIECT SRL cu sediul/domiciliul în București, b-dul I. C. Bratianu nr. 20 prezintă spre avizare documentația de precoordonare a P.U.Z. – ului „SOS. BUCUREȘTI – TARGOVISTE – LACUL STRAULEȘTI – STR. REDEA SECTOR 1, BUCUREȘTI”, împreună cu avizele scrise ale întreprinderilor edilitare. În conformitate cu Dispoziția Primarului General nr. 433/1996, se avizează favorabil din punct de vedere al rețelelor edilitare planul de precoordonare menționat mai sus cu condițiile:

- se vor rezerva spații pentru lucrări de gospodărie comunala, conform planului anexa;
- se vor respecta condițiile impuse prin avizele anexa la documentație;
- se va respecta planul de precoordonare anexat avizului.

PREȘEDINTE – COMISIE

ALEXANDRU DUMITRU RADU



ARHITECT ȘEF ADJUNCT AL  
MUNICIPIULUI BUCUREȘTI

arh. LIVIU DOBRE

SECRETAR – COMISIE,

ing. ec. DRUMEN CONSTANTIN

REPREZENTANT  
DUAT-COMISIE,

ing. ANDREI ZAHARESCU

FPS-21-03/6



# Primăria Municipiului București

## Direcția Generală Infrastructură și Servicii Publice

B-dul Regina Elisabeta 47, sector 5, București, România  
Tel : 305 55 35 ; Fax : 305 55 72; tel.centrală : 305 55 00, int. 1150  
<http://www.bucuresti-primaria.ro>



S'VC certifiat ISO 9001 : 2000



SMM certifiat ISO 14001 : 2004

Direcția Transporturi, Drumuri, Sistemizarea Circulației

mail 511

7756 / 21.05 2008 .

Către

S.C. COLOS PROIECT S.R.L.

În ședința Comisiei Tehnice de Circulație din data de 08.05.2008 s-a dat acordul de principiu, din punct de vedere tehnic al circulației rutiere, pentru documentația, «Modificare P.U.Z. – comerț, servicii, birouri, locuințe individuale - Șos. București – Târgoviște – Lacul Străulești – str. Redea», conform planurilor anexate, cu asigurarea unui număr de locuri de parcare în incintă în conformitate cu H.C.G.M.B. nr. 66/2006.

Pentru avizul comisiei veți reveni după obținerea certificatului de urbanism la următoarea fază de proiectare, faza P.A.C.

DIRECTOR GENERAL

Gheorghe UDRIȘTE





# Primăria Municipiului București

## Secretar General

B-dul Regina Elisabeta 47, sector 5, București, România  
Tel.: 305 55 80; tel.centrală: 305 55 00, int. 1255; fax:  
<http://www.bucuresti-primaria.ro>

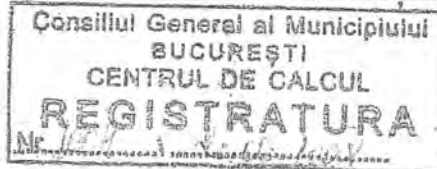


SMC certificat ISO 9001 : 2000




SMM certificat ISO 14001 : 2004

### Direcția Asistență Tehnică și Juridică a CGMB



Serviciul Transparență Decizională

## ANUNȚ



În conformitate cu prevederile Legii nr. 52/2003 se aduce la cunoștință publică următoarelor proiecte de acte normative:

- Proiect de hotărâre privind aprobarea Planului Urbanistic Zonal – Str. Școala Specială nr. 9 – Str. Trompetului nr. 34A, sector 5
  - Proiect de hotărâre privind aprobarea Planului Urbanistic Zonal – Str. Maior Vasile Băcilă, sector 2
  - Proiect de hotărâre privind aprobarea Planului Urbanistic Zonal – Str. Gen. Gheorghe Manu nr. 17, sector 1
  - Proiect de hotărâre privind aprobarea Planului Urbanistic Zonal – Str. Țintașului nr. 5-7, sector 1
  - Proiect de hotărâre privind aprobarea Planului Urbanistic Zonal – Str. Moldovița nr. 5, sector 4
  - Proiect de hotărâre privind aprobarea Planului Urbanistic Zonal – Str. Dobrogeanu Gherea nr. 76, sector 1
  - Proiect de hotărâre privind aprobarea Planului Urbanistic Zonal – Str. Târnăveni nr. 18-20, sector 1
  - Proiect de hotărâre privind aprobarea Planului Urbanistic Zonal – Str. Verzișori nr. 6 și nr. 10, sector 4
  - Proiect de hotărâre privind aprobarea Planului Urbanistic Zonal – Str. Witing nr. 5, sector 1
  - Proiect de hotărâre privind aprobarea Planului Urbanistic Zonal – Modificare PUZ – Șos. București – Târgoviște – Lac Străulești – Str. Redea, sector 1 (Tarlaua A26-Parcelele 6,7,8,9,10,11)
- pe site-ul P.M.B. – [www.pmb.ro](http://www.pmb.ro)
  - la sediul PMB, B-dul Regina Elisabeta nr. 47, sector 5 (panou afișaj)
  - la Centrul de Informare, B-dul Regina Elisabeta nr. 16, sector 5

Proiectele de acte normative se pot obține, în copie, pe bază de cerere depusă la Centrul de Informare.

În conformitate cu prevederile art. 6, alin. 4 din Legea 52/2003 până la data de 04.07.2008 se pot trimite în scris, propuneri, sugestii, opinii cu valoare de recomandare privind proiectele de acte normative supuse dezbaterii publice



# Primăria Municipiului București

## Secretar General

B-dul Regina Elisabeta 47, sector 5, București, România  
Tel.: 305 55 80; tel.centrală: 305 55 00, int. 1255; fax:  
<http://www.bucuresti-primaria.ro>



SMC certificat ISO 9001 : 2000



SMM certificat ISO 14001 : 2004

Propunerile, sugestiile, opiniile privind proiectele de acte normative se vor transmite:

- prin site-ul [www.pmb.ro](http://www.pmb.ro);
- prin poștă pe adresa P.M.B. – B-dul Regina Elisabeta nr. 47, sector 5 –  
Directia Asistență Tehnică și Juridică a C.G.M.B;
- depuse la Centrul de Informare – P.M.B.;
- B-dul Regina Elisabeta nr. 16, sector 5.

Materialele transmise vor purta mențiunea:

„Recomandare la proiect de act normativ”

P.M.B.  
București  
astăzi 20.06.2008