

PUNCTUL 21



Consiliul General al Municipiului București

HOTĂRÂRE

Privind aprobarea Planul Urbanistic Zonal PUZ – INTRAREA COSMINA NR. 22-34, SECTOR 5

Având în vedere Expunerea de motive a Primarului General al Municipiului București și Raportul de specialitate al Direcției de Urbanism și Amenajarea Teritoriului;

Luând în considerare Raportul Comisiei de Urbanism și Amenajarea Teritoriului și Avizul Comisiei Juridice și de Disciplină din cadrul Consiliului General al Municipiului București;

Văzând avizele emise de :

- Comisia Tehnică de Urbanism și Amenajarea Teritoriului C.T.U.A.T. – D.U.A.T. a P.M.B. : Aviz de urbanism nr. 2/ 1/ 10/ 23.01.2008;
- Agenția Regională pentru Protecția Mediului București: Aviz nr. 2922/ 326/ 10.07.2008;
- Comisia de coordonare lucrări edilitare a P.M.B.: Aviz nr. 706425/9/ 07.03.2008;
- Comisia Tehnică de Circulație : Aviz nr. 5667/ 24.03.2008;
- Ministerul Dezvoltării, Lucrărilor Publice și Locuinței : Aviz nr. 96/ 2008;

Ținând seama de prevederile:

Legii nr. 50/1991 privind autorizarea executării lucrărilor de construcții, republicată, cu modificările și completările ulterioare;

Legii nr. 350 /2001 privind amenajarea teritoriului și urbanismul, cu modificările și completările ulterioare;

Hotărârii Guvernului nr. 525/1996 pentru aprobarea Regulamentului General de Urbanism, republicată;

PUG – Municipiul București aprobat prin H.C.G.M.B. nr. 269 /21.12.2000 cu modificările și completările ulterioare;

Legii nr. 52/2003 privind transparența decizională în administrația publică;

În temeiul prevederilor, art. 36 alin. (2), lit. c), alin. (5), lit. c) și art. 45 alin. (2), lit. e) din Legii nr. 215 /2001, privind administrația publică locală, republicată, cu modificările și completările ulterioare.

CONSILIUL GENERAL AL MUNICIPIULUI BUCUREȘTI
HOTĂRĂȘTE:

Art. 1: Se aprobă Planul Urbanistic Zonal "Intrarea Cosmina nr. 22-34, sector 5" - pentru o suprafață de teren studiată $S = 1928\text{mp}$. proprietate privată persoană fizică.

Condiții de construire aprobate :

Funcțiune avizată: locuințe

Indicatori urbanistici avizați: $POT_{\max} = 36\%$; $CUT_{\max} = 0,8$; $R_{\max H} = P+1E$; $H_{\max} = 7,0\text{m}$.

Art. 2: Prezenta documentație reprezintă regulament de urbanism și nu dă dreptul la construire.

Art. 3 : Se abrogă toate prevederile contrare cuprinse în proiectele urbanistice anterior aprobate.

Art. 4 : Perioada de valabilitate a prezentei documentații de urbanism este de 5(cinci) ani .

Art. 5 Direcțiile din cadrul aparatului de specialitate al Primarului General al Municipiului București vor duce la îndeplinire prevederile prezentei hotărâri.

Această hotărâre a fost aprobată în ședința a Consiliului General al Municipiului București din data de

PREȘEDINTE DE ȘEDINȚĂ
București ,2008

BUCUREȘTI

SECRETAR GENERAL AL MUNICIPIULUI

TUDOR TOMA

PRIMAR GENERAL

Etaj: 1, cam. 101

tel.: 305 55 89; 305 55 90; 305 55 00 int. 1101

fax: 312 00 30

e-mail: primar@bucuresti-primaria.ro



SMC certificat ISO 9001 : 2000



SMM certificat ISO14001 : 2004

Primăria Municipiului București

EXPUNERE DE MOTIVE privind aprobarea Planului Urbanistic Zonal PUZ – Intrarea Cosmina nr. 22-34, sector 5

Legea nr. 453/2001, pentru modificarea și completarea Legii nr. 50/1991 privind autorizarea executării lucrărilor de construcții și unele măsuri pentru realizarea locuințelor stipulează obligația administrației publice locale de a elibera certificate de urbanism și autorizații de construire pe baza documentațiilor de urbanism și amenajarea teritoriului, aprobate după cum urmează :

- pentru terenuri amplasate în localitatea, pe baza planurilor urbanistice (PUZ, PUD) aprobate și a regulamentelor aferente acestora.

Amplasamentul care face obiectul documentației de urbanism PUZ – Intrarea Cosmina nr. 22-34, se află în partea de sud-est a municipiului București, în sectorul 5 zona Prelungirea Ghencea, cu acces din intrarea Cosmina.

Conform regulamentului PUG terenul se găsește în subzona L1e (locuințe individuale pe loturi subdimensionate cu / sau fără rețele edilitare).

Indicatori urbanistici reglementați sunt: POT max = 60%; CUT max = 1,2; RmaxH = P+1E.

Funcțiunea avizată: locuințe

Indicatori urbanistici avizați: POTmax = 36%; CUTmax = 0,8; RmaxH = P+1E; Hmax = 7,0m.

Planul Urbanistic Zonal, având avizele Comisiei Tehnice de Urbanism (CTUAT -PMB), Comisiei de Urbanism și Amenajarea Teritoriului (CUAT - CGMB), și alte avize solicitate conform prevederilor legale în vigoare, conform prevederilor art. 45 alin. 2, lit. e, și art. 36 alin. 2, lit. c și art. 36 alin. 5, lit. c din Legea administrației publice locale nr. 215/2001 republicată, cu modificările și completările ulterioare, se supune aprobării Consiliului General al Municipiului .

In scopul de mai sus, prezentăm spre aprobare alăturatul proiect de hotărâre .

PRIMAR GENERAL,

Prof. dr. Sorin Mircea OPRESCU

RAPORT

privind aprobarea Planului Urbanistic Zonal
PUZ – Intrarea Cosmina nr. 22-34, sector 5

Legea nr. 50/1991, republicată, cu modificările și completările ulterioare, privind autorizarea executării lucrărilor de construcții și unele măsuri pentru realizarea locuințelor stipulează obligația administrației publice locale de a elibera certificate de urbanism și autorizații de construire pe baza documentațiilor de urbanism și amenajarea teritoriului, aprobate după cum urmează :

- pentru terenuri amplasate în localități, pe baza planurilor urbanistice (PUZ, PUD) aprobate și a regulamentelor aferente acestora.

Amplasamentul care face obiectul documentației de urbanism PUZ – Intrarea Cosmina nr. 22-34, se află în partea de sud-est a municipiului București, în sectorul 5 zona Prelungirea Ghencea, cu acces din intrarea Cosmina.

Conform regulamentului PUG terenul se găsește în subzona L1e (locuințe individuale pe loturi subdimensionate cu / sau fără rețele edilitare).

Indicatori urbanistici reglementați sunt: POT max = 60%; CUT max = 1,2; RmaxH = P+1E.

Funcțiunea avizată: locuințe


Indicatori urbanistici avizați: POTmax = 36%; CUTmax = 0,8; RmaxH = P+1E; Hmax = 7,0m.

Planul Urbanistic Zonal, având avizele Comisiei Tehnice de Urbanism (CTUAT-PMB), Comisiei de Urbanism și Amenajarea Teritoriului (CUAT-CGMB), și alte avize solicitate conform prevederilor legale în vigoare, conform prevederilor art. 45 alin. 2, lit. e, și art. 36 alin. 2, lit. c și art. 36 alin. 5, lit. c din Legea administrației publice locale nr. 215/2001 republicată, se supune aprobării Consiliului General al Municipiului.

Certificăm că documentația prezentată spre aprobare conține toate avizele solicitate prin avizul CTUAT nr. 32/ 2/ 20/ 18.12.2006.

În scopul de mai sus, prezentăm spre aprobare alăturatul proiect de hotărâre .

ARHITECT SEF AL MUNICIPIULUI BUCUREȘTI,
ARH. ADRIAN BOLD





Primăria Municipiului București

Direcția Generală de Dezvoltare, Investiții și Planificare Urbană

B-dul Regina Elisabeta 47, sector 5, București, România
Tel.: 305 55 20; tel. centrală: 305 55 00 int. 1125; fax: 305 55 10
<http://www.bucuresti-primaria.ro>



SMC certificat ISO 9001 : 2000



SMM certificat ISO14001 : 2004

Direcția Urbanism și Amenajarea Teritoriului

Nr. 668209/2008

AVIZ DE URBANISM nr. 2/ 1/ 10/ 23.01.2008 PUZ – Intrarea Cosmina nr. 22-34, Sector 5

BENEFICIAR: Dragomir Elena
ELABORATOR: SC RYV Proiect srl

SUPRAFAȚA STUDIATĂ prin PUZ: $S = 1928$ mp teren ce a generat PUZ - proprietate privată persoană fizică
AMPLASARE, DELIMITARE STUDIU: - Zona studiată prin PUZ se află în partea de sud-est a municipiului București, în sectorul 5 zona Prelungirea Ghencea, cu acces din intrarea Cosmina.
PREVEDERI PUG/PUZ APROBATE ANTERIOR: terenul este cuprins în subzona L1e (locuințe individuale pe loturi subdimensionate cu / sau fără rețele edilitare).
Indicatori urbanistici reglementați sunt: POT max = 60%; CUT max = 1,2; RmaxH = P+1E.

SE AVIZEAZĂ PLANUL URBANISTIC ZONAL, CONFIGURATIA EDIFICABILULUI SI INDICATORII URBANISTICI CONFORM PLANULUI DE REGLEMENTĂRI VIZAT SPRE NESCHIMBARE

FUNCȚIUNE AVIZATĂ: locuințe
INDICATORI URBANISTICI AVIZAȚI: POTmax = 36%; CUTmax = 0,8; RmaxH = P+1E; Hmax = 7,0m.
edificabilul va avea retragerile conform planului de reglementări vizat spre neschimbare.

CIRCULAȚII, ACCESE: parcare și gararea autovehiculelor și profilul transversal al circulațiilor propuse vor respecta Normele privind asigurarea numărului minim de locuri de parcare pentru noile construcții și amenajări autorizate pe teritoriul Municipiului București și a prospectelor necesare unei corecte funcționări a arterelor de circulație aprobate prin HCGMB nr. 66/2006.

ACORDURI, AVIZE NECESARE PENTRU APROBARE: aviz Comisia de coordonare rețele - PMB, aviz de mediu, aviz M.D.L.P.L., aviz Comisia Tehnică de Circulație - PMB, alte avize conform legislației în vigoare.

* Elaboratorul și beneficiarul documentației de urbanism răspund pentru exactitatea datelor și veridicitatea înscrisurilor cuprinse în documentația de urbanism ce a stat la baza emiterii avizului.

* La nivel de A.C. se vor respecta prevederile O.M.T.C.T. nr. 1730/21.09.2006.

Prezentul aviz modifică și completează prevederile documentațiilor de urbanism avizate anterior, este valabil 5 (cinci) ani și poate fi folosit numai după aprobarea documentației de urbanism.
Certificatul de urbanism se va elibera respectând datele tehnice solicitate prin acest aviz.

Sef serviciu,
Ing. Ioana Balaurea

Referent,
Floriana Năstase

ARHITECT ȘEF AL MUNICIPIULUI BUCUREȘTI
ARH. ADRIAN BOLD

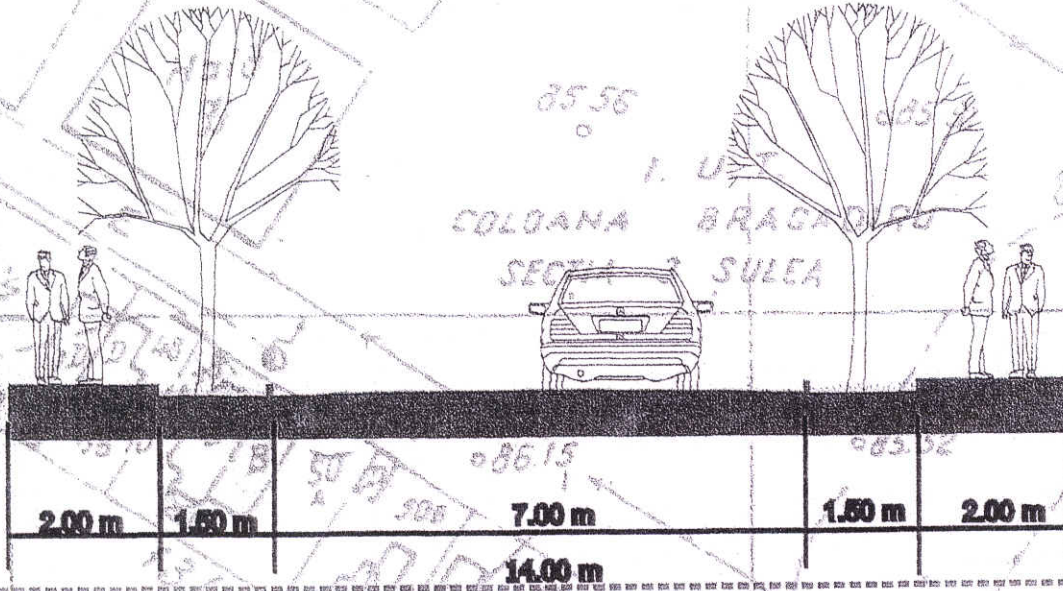


COMISIA TEHNICĂ DE URBANISM ȘI AMENAJAREA TERITORIULUI:

arh. Doina Cristea, arh. Alexandru Beldiman, arh. Dan Marin, arh. Constantin Enache, arh. Serban Sturdza, arh. Dorin Ștefan, arh. Viorel Hurduc

FPS-21-01/6

Sectiune transversala pe Intr. Cosmina AA'



Propus
Existent

Sectiune transversala BB'

LEGENDA :

- LIMITA DE STUDIU
- LIMITA TERENULUI CARE A GENERAT PUZ
- LIMITE PARCELE
- LIMITA ACTUALA A TERENULUI INAINTE DE RETRAGERE
- LOCUIRE UNIFAMILIALA
- CIRCULATII CAROSABILE
- CIRCULATII PIETONALE
- LIMITA ACTUALA INTR. COSMINA
- EDIFICABIL
- ACCES AUTO / PIETONAL
- ACCES SI PARCARI PROPUSE

mp

p

p

ta de 178,00mp/apartament
ta de 98,00mp/apartament
pt. locatari + 2 vizitatori



RYV PROIECT S.R.L.

g. Com. J40 / 13433 / 94



TITLUL PROIECTULUI: P.U.Z.

Locuinte colective si unifamiliale
Intr. Cosmina nr.22-34, sectorul 5

PROIECT
17/2007

Comit Urb. Becheanu Gabriela
Arh. Radu Frumusani

TITLUL PLANSEI

Propuneri si Reglementari

SCARA

1: 1000

anat Urb. Becheanu Gabriela

icat Arh. Liliana Elza Petrisor

IANUARIE 2008

PLANSA
NR.9



Primăria Municipiului București

Direcția Generală Infrastructură și Servicii Publice

B-dul Regina Elisabeta 47, sector 5, București, România
Tel : 305 55 35 ; Fax : 305 55 72; tel.centrală : 305 55 00, int. 1150
<http://www.bucuresti-primaria.ro>



SMC certificat ISO 9001 : 2000



SMM certificata: ISO14001 : 2004

Direcția Transporturi, Drumuri, Sistemizarea Circulației

mar2024

5667/24 03 .2008 .

714378

Către

S.C. RYV PROIECT S.R.L.

În ședința Comisiei Tehnice de Circulație din data de 20.03.2008 s-a dat acordul de principiu, din punct de vedere tehnic al circulației rutiere, pentru documentația, «P.U.Z. – locuințe colective și unifamiliale, în regim de înălțime P, P+1E și P+2E - Intrarea Cosmina nr. 22 -34 », conform avizului tehnic de consultanță preliminară nr. 143, eliberat de C.P.U.M.B., cu nr. 300, certificatului de urbanism și planurilor anexate, cu asigurarea unui număr de locuri de parcare în incintă în conformitate cu H.C.G.M.B. nr. 66/2006 .

Pentru avizul comisiei veți reveni la următoarea fază de proiectare, faza P.A.C.

DIRECTOR GENERAL

Gheorghe





Primăria Municipiului București

Direcția Generală de Dezvoltare, Investiții și Planificare Urbană

B-dul Regina Elisabeta 47, sector 5, București, România
Tel.: 305 55 88; tel. centrală: 305 55 00 int. 1134; fax: 305 55 88
<http://www.bucuresti-primaria.ro>



SMC certificat ISO 9001 : 2000



SMM certificat ISO14001 : 2004

Direcția Urbanism și Amenajarea Teritoriului

COMISIA DE COORDONARE
Nr. 706425/7.03.2008

AVIZUL COMISIEI DE COORDONARE

FAZA DOCUMENTAȚII DE URBANISM

Din P.V. nr. 9 / 07.03.2008 al sesiunii

Comisiei de Coordonare a P.M.B.

Nr. 14. SC RYV PROIECT SRL cu sediul/domiciliul -în București
sos. Pantelimon nr. 301, prezintă spre avizare documentația de preordonare a
P.U.Z. - ului „STR. COSMINA NR. 22 - 34 SECTOR 5, BUCUREȘTI”, împreună cu
avizele scrise ale întreprinderilor edilitare. În conformitate cu Dispoziția Primarului
General nr. 433/1996, se avizează favorabil din punct de vedere al rețelelor edilitare
planul de preordonare menționat mai sus cu condițiile:

- se vor respecta condițiile impuse prin avizele anexa la documentație;
- se va respecta planul de preordonare anexat avizului.

PREȘEDINTE



ALEXANDRU DUMITRIU LEADU

SECRETAR – COMISIE,

ing. ec. DRUMEN CONSTANTIN

ARHITECT ȘEF ADJUNCT AL
MUNICIPIULUI BUCUREȘTI

arh. LIVIU DOBRE

REPREZENTANT
DUAT-COMISIE,

ing. ANDREI ZAFĂRESCU

FPS-21-03/6



**AGENȚIA REGIONALĂ PENTRU PROTECȚIA MEDIULUI
BUCUREȘTI**



Aleea Lacul Morii, nr. 1, sectorul 6, cod 060841 București

Nr. 2922 / 326 / 10.07.2008

**CATRE,
DRAGOMIR ELENA**

București, sector 6, Aleea Valea Salciei, nr. 1

REFERITOR: Solicitare aviz de mediu pentru **PUZ – Locuinte –str. Intrarea Cosmina, nr. 22-34, sector 5, București**

Ca urmare a notificării adresate de **DRAGOMIR ELENA** cu domiciliul în Aleea Valea Salciei, nr. 1, sector 6, București înregistrată la A.R.P.M. București cu nr. 2922/326/28.05.2008

în urma analizării documentelor transmise și a verificării,

în urma parcurgerii etapei de încadrare,

în baza HGR nr. 368/2007 privind organizarea și funcționarea Ministerului Mediului și Dezvoltării Durabile și a OUG nr. 195/2005 privind protecția mediului, aprobată și modificată prin Legea nr. 265/2006, modificată și completată de OUG nr. 114/2007, în conformitate cu HGR nr. 1076/2004 (art. 13), urmează ca **PUZ – Locuinte –str. Intrarea Cosmina, nr. 22-34, sector 5, București**, să fie supus procedurii de adoptare fără aviz de mediu.

Planul Urbanistic Zonal prevede soluționarea și reglementarea din punct de vedere urbanistic a arealului în suprafața de 1928 mp, proprietate persoană fizică (conform Avizului de urbanism nr. 2/1/10/23.01.2008 emis de Direcția de Urbanism și Amenajarea Teritoriului – Primăria Municipiului București).

Obiectivul lucrării îl constituie realizarea unor locuințe P+1E.

Obiectivul propus de prezentul PUZ se va realiza cu respectarea tuturor condițiilor impuse prin avizele tehnice de specialitate emise de instituțiile competente, conform legii.


Suprafața de spații verzi în procent de 60%, 60% și respectiv 41% din suprafața fiecărui lot de teren va fi amenajată și întreținută.

Se vor respecta prevederile P.U.G. referitoare la utilizări interzise.

Avand in vedere opiniile exprimate de membrii Comitetului Special Constituit in cadrul sedintei din data de 19.06.2008 si in absenta comentariilor din partea publicului ca urmare a celor 3 anunturi publice date de titular, **PUZ – Locuinte –str. Intrarea Cosmina, nr. 22-34, sector 5, Bucuresti**, va fi supus procedurii de adoptare fara aviz de mediu.

Elaboratorul si beneficiarul documentatiei de urbanism raspund pentru exactitatea si veridicitatea datelor si inscrisurilor cuprinse in documentatia de urbanism ce a stat la baza emiterii prezentei.

DIRECTOR EXECUTIV,
Chim. Simona Mihaela Saceanu



SEF SERVICIU AUTORIZARE SI
CONTROLUL CONFORMARII,

/Ing. Roxana Costache

INTOCMIT,
Ing. Elena Garban



România

MINISTERUL DEZVOLTĂRII,
LUCRĂRILOR PUBLICE ȘI
LOCUIŢELOR
Direcția Generală Dezvoltare
Teritorială

Nr.83.215/DGDT/24.05.2008

București, bd. Dinicu Golescu nr. 38, sector 1
Telefon/fax: 0372.114.521

Către,

DRAGOMIR ELENA

Aleea Valea Salciei nr. 1, bl. D5, sc. E, et. 3, ap. 47, sector 6, București

AVIZ nr. 96 / 2008

Denumire: „P.U.Z. – Locuințe - Intrarea COSMINA nr. 22 - 34” sector 5, București
Proiectant: S.C. RYV PROIECT S.R.L.
Beneficiar: DRAGOMIR ELENA

Constatând că documentația a fost elaborată în conformitate cu prevederile Legii 350/2001 privind amenajarea teritoriului și urbanismul, modificată și completată cu Legea nr. 289/2006.

Hotărârii Guvernului nr. 525/1996 privind aprobarea Regulamentului general de urbanism,

Ordinului Ministerului Lucrărilor Publice și Amenajării Teritoriului nr. 91/1991 privind procedura de autorizare și conținutul documentațiilor prevăzute de Legea 50/ 1991 cu modificările ulterioare și normele metodologice de aplicare nr.1430/2005,
Ordinului comun M.L.P.T.L. nr. 6/ 2003 și MAP nr.139/2003

Ministerul Dezvoltării, Lucrărilor Publice și Locuințelor
emite următorul

AVIZ

„P.U.Z. – Locuințe - Intrarea COSMINA nr. 22 - 34” sector 5, București
cu condițiile pe verso

DIRECTOR GENERAL

Gheorghe PATRASCU

Înainte de aprobarea documentației de către Consiliul Local, acesta are obligația de a verifica modul în care au fost preluate în documentație condițiile impuse prin avize.

CONDIȚII :

1. Indicatori urbanistici:

- POT max. = 36 %, CUTmax.= 0,8 mp. ADC/mp teren,
- Rmax.h = P + 1E + M; Hmax. = 7,0 m

2. Circulațiile, accesele și parcările vor respecta prevederile H.C.G.M.B. nr.66/2006, iar gararea/parcarea se vor asigura exclusiv în incinta proprietății, cu asigurarea numărului minim de locuri de parcare.

DIRECȚIA GENERALĂ
DEZVOLTARE TERITORIALĂ


DIRECTOR GENERAL ADJUNCT

Anca Ileana GINAVAR

CONSILIER SUPERIOR D.G.D.T.

Casandra ROȘU 



ANUNȚ

În conformitate cu prevederile Legii nr. 52/2003 se aduce la cunoștință publică următoarelor proiecte de acte normative:

- Proiect de hotărâre privind aprobarea Planului Urbanistic Zonal – Str. Zagazului nr. 10, 12, sector 1
- Proiect de hotărâre privind aprobarea Planului Urbanistic Zonal – Intrarea Cosmina nr. 22 – 34, sector 5
- Proiect de hotărâre privind aprobarea Planului Urbanistic Zonal – Str. Odei nr. 168-170 și 172-174 (Extindere PUZ Str. Aurel Perșu)
- Proiect de hotărâre privind aprobarea Planului Urbanistic Zonal – Str. Constantin Aricescu nr. 14, sector 1
- Proiect de hotărâre privind aprobarea Planului Urbanistic Zonal – Str. Smaranda Brăescu nr. 42, sector 1
- Proiect de hotărâre privind aprobarea Planului Urbanistic Zonal – Drumul Ghindari nr. 151 – 155, sector 5
- Proiect de hotărâre privind aprobarea Planului Urbanistic Zonal – Str. Sfânta Maria nr. 65, sector 1
- pe site-ul P.M.B. – www.pmb.ro
- la sediul PMB, B-dul Regina Elisabeta nr. 47, sector 5 (panou afișaj)
- la Centrul de Informare, B-dul Regina Elisabeta nr. 16, sector 5

Proiectele de acte normative se pot obține, în copie, pe bază de cerere depusă la Centrul de Informare.

În conformitate cu prevederile art. 6, alin. 4 din Legea 52/2003 până la data de **26.10.2008** se pot trimite în scris, propuneri, sugestii, opinii cu valoare de recomandare privind proiectele de acte normative supuse dezbaterii publice

Propunerile, sugestiile, opiniile privind proiectele de acte normative se vor transmite:

- prin site-ul www.pmb.ro;
- prin poștă pe adresa P.M.B. – B-dul Regina Elisabeta nr. 47, sector 5 – Direcția Asistență Tehnică și Juridică a C.G.M.B.;
- depuse la Centrul de Informare – P.M.B.;
- B-dul Regina Elisabeta nr. 16, sector 5.

Materialele transmise vor purta mențiunea:

„Recomandare la proiect de act normativ”

P.M.B.
București
astăzi 13.10.2008

Direcția Asistență Tehnică și Juridică a CGMB

Serviciul Transparență Decizională

ANUNȚ

În conformitate cu prevederile Legii nr. 52/2003 se aduc la cunoștință publică următoarele proiecte de acte normative:

- Proiect de hotărâre privind aprobarea Planului Urbanistic Zonal – Str. Zagazului nr. 10, 12, sector 1
- Proiect de hotărâre privind aprobarea Planului Urbanistic Zonal – Intrarea Cosmina nr. 22 – 34, sector 5
- Proiect de hotărâre privind aprobarea Planului Urbanistic Zonal – Str. Odei nr. 168-170 și 172-174 (Extindere PUZ Str. Aurel Perșu)
- Proiect de hotărâre privind aprobarea Planului Urbanistic Zonal – Str. Constantin Aricescu nr. 14, sector 1
- Proiect de hotărâre privind aprobarea Planului Urbanistic Zonal – Str. Smaranda Brăescu nr. 42, sector 1
- Proiect de hotărâre privind aprobarea Planului Urbanistic Zonal – Drumul Ghindari nr. 151 – 155, sector 5
- Proiect de hotărâre privind aprobarea Planului Urbanistic Zonal – Str. Sfânta Maria nr. 65, sector 1
 - pe site-ul P.M.B. – www.pmb.ro
 - la sediul PMB, B-dul Regina Elisabeta nr. 47, sector 5 (panou afișaj)
 - la Centrul de Informare, B-dul Regina Elisabeta nr. 16, sector 5

Proiectele de acte normative se pot obține, în copie, pe bază de cerere depusă la Centrul de Informare.

În conformitate cu prevederile art. 6, alin. 4 din Legea 52/2003 până la data de **26.10.2008** se pot trimite în scris, propuneri, sugestii, opinii cu valoare de recomandare privind proiectele de acte normative supuse dezbaterii publice

Propunerile, sugestiile, opiniile privind proiectele de acte normative se vor transmite:

- prin site-ul www.pmb.ro;
- prin poștă pe adresa P.M.B. – B-dul Regina Elisabeta nr. 47, sector 5 –
Direcția Asistență Tehnică și Juridică a C.G.M.B.;
- depuse la Centrul de Informare – P.M.B.;
- B-dul Regina Elisabeta nr. 16, sector 5.

Materialele transmise vor purta mențiunea:

„Recomandare la proiect de act normativ”

P.M.B.
București
astăzi 13.10.2008

Alina P. P. P.