



Consiliul General al Municipiului București

HOTĂRÂRE

Nr. \_\_\_\_\_ din \_\_\_\_\_

privind aprobarea Planului Urbanistic Zonal

STR. VASILE GHERGHEL NR. 109, SECTOR 1

Având în vedere Expunerea de motive a Primarului General al Municipiului București și Raportul de specialitate al Direcției de Urbanism și Amenajarea Teritoriului;

Luând în considerare raportul Comisiei de Urbanism și Amenajarea Teritoriului și avizul Comisiei Juridice și de Disciplină din cadrul Consiliului General al Municipiului București;

Văzând avizele emise de:

- Comisia Tehnică de Urbanism și Amenajarea Teritoriului CTUAT - DUAT a PMB  
Aviz de urbanism nr. 10 /1 /24 / 26.03.2008;
- Ministerul Dezvoltării, Lucrărilor Publice și Locuințelor: Aviz nr. 111/ 2008;
- Agenția Regională pentru Protecția Mediului București: Aviz nr. 2723/ 297/ 28.07.2008;
- Comisia de Coordonare Lucrări Edilitare a PMB: Aviz nr. 730364/ 24.04.2008;
- Comisia Tehnică de Circulație: Aviz nr. 8242/ 09.05.2008;

Ținând seama de prevederile:

Legii nr. 50/1991 privind autorizarea executării lucrărilor de construcții, republicată, cu modificările și completările ulterioare;

Legii nr. 350 /2001 privind amenajarea teritoriului și urbanismul, cu modificările și completările ulterioare;

Hotărârii Guvernului nr. 525/1996 pentru aprobarea Regulamentului General de Urbanism, republicată;

PUG – Municipiul București aprobat prin H.C.G.M.B. nr. 269 /21.12.2000 cu modificările și completările ulterioare;

Legii nr. 52/2003 privind transparența decizională în administrația publică;

În temeiul prevederilor art. 36 alin. (2) lit. c), alin. (5) lit. c) și art. 45 alin. (2) lit. e) din Legea nr. 215 /2001, privind administrația publică locală, republicată, cu modificările și completările ulterioare.

## CONSILIUL GENERAL AL MUNICIPIULUI BUCUREȘTI

### HOTĂRĂȘTE:

Art. 1 Se aprobă Planul Urbanistic Zonal – STR. VASILE GHERGHEL NR. 109, sector 1, pentru o suprafață studiată de aprox. 1 ha. din care suprafața parcelei care a generat documentația ST = 300,19 mp. proprietate privată persoane fizice.

Conform PUG-MB aprobat cu HCGMB nr. 269/2000 cu modificările și completările ulterioare, zona studiată prin PUZ se află în subzona L2a - subzona locuințelor individuale și colective mici realizate pe baza unor lotizări urbane anterioare cu P - P+2 niveluri situate în afara zonei protejate.

Indicatorii urbanistici reglementați: POT max: 45%; CUT max: 0.9 (pt. P+1) - 1.3(pt. P+2); H max: înălțimea din proiectul inițial al lotizării.

Condiții de construire aprobate: LOCUINȚE P+3+4RETRAS  
POTmax = 65%; CUTmax = 3; Hmax = 17.5 m.

Art. 2 Prezenta documentație reprezintă regulament de urbanism și nu dă dreptul la construire.

Art. 3 Se abrogă toate prevederile contrare cuprinse în proiectele urbanistice anterior aprobate.

Art. 4 Perioada de valabilitate a prezentei documentații de urbanism este de 5(cinci) ani.

Art. 5 Direcțiile din cadrul aparatului de specialitate al Primarului General al Municipiului București vor duce la îndeplinire prevederile prezentei hotărâri.

Această hotărâre a fost aprobată în ședința ..... a Consiliului General al Municipiului București din data de .....

PREȘEDINTE DE ȘEDINȚĂ

București, ..... 2008

SECRETAR GENERAL  
AL MUNICIPIULUI BUCUREȘTI

TUDOR TOMA

PRIMAR GENERAL

Etaj: 1, cam. 101

tel.: 305 55 89; 305 55 90; 305 55 00 int. 1101

fax: 312 00 30

e-mail: primar@bucuresti-primaria.ro



SMC certificat ISO 9001 - 2000



SMM certificat ISO 14001 - 2004

## Primăria Municipiului București

### EXPUNERE DE MOTIVE

Privind aprobarea Planului Urbanistic Zonal

### STR. VASILE GHERGHEL NR. 109, SECTOR 1

Legea nr. 453/2001, pentru modificarea și completarea Legii nr. 50/1991 privind autorizarea executării lucrărilor de construcții și unele măsuri pentru realizarea locuințelor stipulează obligația administrației publice locale de a elibera certificate de urbanism și autorizații de construire pe baza documentațiilor de urbanism și amenajarea teritoriului, aprobate după cum urmează :

- pentru terenuri amplasate în localitatea, pe baza planurilor urbanistice (PUZ, PUD) aprobate și a regulamentelor aferente acestora.

Amplasamentul care face obiectul documentației de urbanism PUZ - STR. VASILE GHERGHEL NR. 109, se află în zona de nord-vest a Municipiului București în aria urbană delimitată de B-dul Ion Mihalache, str. Turda, Calea Grivitei și str. Caraiman, pe teritoriul administrativ al sectorului 1.

Conform PUG-MB aprobat cu HCGMB nr. 269/2000, zona studiată prin PUZ se află în subzona L2a - subzona locuințelor individuale și colective mici realizate pe baza unor lotizări urbane anterioare cu P - P+2 niveluri situate în afara zonei protejate.

**Indicatorii urbanistici reglementați:** POT max: 45%; CUT max: 0.9 (pt. P+1) - 1.3 (pt. P+2); H max: înălțimea din proiectul inițial al lotizării.

**Funcțiunea avizată:** LOCUINȚE P+3+4RETRAS

**Indicatori urbanistici avizați:** POTmax = 65%; CUTmax = 3; Hmax = 17.5 m.

Planul Urbanistic Zonal, având avizele Comisiei Tehnice de Urbanism (CTUAT - PMB), Comisiei de Urbanism și Amenajarea Teritoriului (CUAT - CGMB), și alte avize solicitate conform prevederilor legale în vigoare, conform prevederilor art. 45 alin. 2, lit. e, și art. 36 alin. 2, lit. c și art. 36 alin. 5, lit. c din Legea administrației publice locale nr. 215/2001 republicată, cu modificările și completările ulterioare, se supune aprobării Consiliului General al Municipiului.

In scopul de mai sus, prezentăm spre aprobare alăturatul proiect de hotărâre.

PRIMAR GENERAL,

Prof. dr. Sorin Mircea OPRESCU



# Primăria Municipiului București

## Direcția Generală de Dezvoltare, Investiții și Planificare Urbană

B-dul Regina Elisabeta 47, sector 5, București, România  
Tel.: 305 55 20; tel. centrală: 305 55 00 int. 1125; fax: 305 55 10  
<http://www.bucuresti-primaria.ro>



SMC certificat ISO 9001 : 2000



SMM certificat ISO 14001 : 2004

### Direcția Urbanism și Amenajarea Teritoriului

## RAPORT

### privind aprobarea Planului Urbanistic Zonal

### STR. VASILE GHERGHEL NR. 109, SECTOR 1

Legea nr. 50/1991, republicată, cu modificările și completările ulterioare, privind autorizarea executării lucrărilor de construcții și unele măsuri pentru realizarea locuințelor stipulează obligația administrației publice locale de a elibera certificate de urbanism și autorizații de construire pe baza documentațiilor de urbanism și amenajarea teritoriului, aprobate după cum urmează:

- pentru terenuri amplasate în localități, pe baza planurilor urbanistice (PUZ, PUD) aprobate și a regulamentelor aferente acestora.

Amplasamentul care face obiectul documentației de urbanism PUZ – STR. VASILE GHERGHEL NR. 109, se află în zona de nord-vest a Municipiului București în aria urbană delimitată de B-dul Ion Mihalache, str. Turda, Calea Grivitei și str. Caraiman.

Conform PUG-MB aprobat cu HCGMB nr. 269/2000, zona studiată prin PUZ se află în subzona L2a - subzona locuințelor individuale și colective mici realizate pe baza unor lotizări urbane anterioare cu P - P+2 niveluri situate în afara zonei protejate.

**Indicatorii urbanistici reglementați:** POT max: 45%; CUT max: 0.9 (pt. P+1) - 1.3 (pt. P+2); H max: înălțimea din proiectul inițial al lotizării.

**Funcțiunea avizată:** LOCUINȚE P+3+4RETRAS


**Indicatorii urbanistici avizați:** POTmax = 65%; CUTmax = 3; Hmax = 17.5 m.

- Planul Urbanistic Zonal, având avizele Comisiei Tehnice de Urbanism (CTUAT-PMB), Comisiei de Urbanism și Amenajarea Teritoriului (CUAT-CGMB), și alte avize solicitate conform prevederilor legale în vigoare, conform prevederilor art. 45 alin. 2, lit. e, și art. 36 alin. 2, lit. c și art. 36 alin. 5, lit. c din Legea administrației publice locale nr. 215/2001 republicată, se supune aprobării Consiliului General al Municipiului.

Certificăm că documentația prezentată spre aprobare conține toate avizele solicitate prin avizul CTUAT nr. 10 / 1 / 24 / 26.03.2008.

În scopul de mai sus, prezentăm spre aprobare alăturatul proiect de hotărâre .

**p. ARHITECT SEF AL MUNICIPIULUI BUCUREȘTI,  
ARH. LIVIU DOBRE**







# Primăria Municipiului București

## Direcția Generală de Dezvoltare, Investiții și Planificare Urbană

B-dul Regina Elisabeta 47, sector 5, București, România  
Tel.: 305 55 20; tel. centrală: 305 55 00 int. 1125; fax: 305 55 10  
<http://www.bucuresti-primaria.ro>



SMC certificat ISO 9001 - 2000



SMM certificat ISO 14001 - 2004

### Direcția Urbanism și Amenajarea Teritoriului

Nr. 718627/2008

## **AVIZ DE URBANISM nr. 10 /1 /24 / 26.03.2008** **PUZ – STR. VASILE GHERGHEL NR. 109, SECTOR 1**

**BENEFICIAR:** ALEXANDRA ZABUNOV și ELISABETA HORHOIANU  
**ELABORATOR:** BIROU INDIVIDUAL DE ARHITECTURA ANTONELA ROSU  
**SUPRAFATA STUDIATA prin PUZ:** O suprafață de aprox. 1 Ha. din care parcela care a general PUZ ST = 300,49 mp. proprietate privată a beneficiarilor.  
**AMPLASARE, DELIMITARE STUDIU:** Zona analizată și reglementată prin PUZ se afla în zona de nord-vest a Municipiului București în aria urbană delimitată de B-dul Ion Mihalache, str. Turda, Calea Grivitei și str. Caraiman.  
**PREVEDERI PUG/PUZ APROBATE ANTERIOR:** Conform PUG-MB aprobat cu HCGMB nr. 269/2000, zona studiată prin PUZ se află în subzona L2a - subzona locuințelor individuale și colective mici realizate pe baza unor lotizări urbane anterioare cu P - P+2 niveluri situate în afara zonei protejate.  
**Indicatorii urbanistici reglementați:** POT max: 45%; CUT max: 0.9 (pt. P+1) - 1.3 (pt. P+2) ; H max: înălțimea din proiectul inițial al lotizării.

### **SE AVIZEAZĂ PLANUL URBANISTIC ZONAL,** **CONFIGURATIA EDIFICABILULUI SI INDICATORII URBANISTICI** **CONFORM PLANULUI DE REGLEMENTARI VIZAT SPRE NESCHIMBARE** **ȘI ANEXEI DE PE VERSO**

**FUNCTIUNEA AVIZATA:** LOCUINȚE P+3+4RETRAS  
**INDICATORI URBANISTICI AVIZAȚI:** POTmax = 65%; CUTmax = 3; Hmax = 17.5 m.  
**CIRCULAȚII, ACCESE:** Parcarea și gararea autovehiculelor și profilul transversal al circulațiilor propuse vor respecta Normele privind asigurarea numărului minim de locuri de parcare pentru noile construcții și amenajări autorizate pe teritoriul Municipiului București și a prospectelor necesare unei corecte funcționări a arterelor de circulație aprobate prin HCGMB nr. 66/2006.  
**ACORDURI, AVIZE NECESARE PENTRU APROBARE:** aviz Comisia de coordonare rețele -PMB, aviz de mediu, aviz M.D.L.P.L., aviz Comisia Tehnică de Circulație - PMB, alte avize conform legislației în vigoare.  
\* Elaboratorul și beneficiarul documentației de urbanism răspund pentru exactitatea datelor și veridicitatea înscrisurilor cuprinse în documentația de urbanism ce a stat la baza emiterii avizului.  
\* La nivel de A.C. se vor respecta prevederile O.M.T.C.T. nr. 1730/21.09.2006.  
Prezentul aviz modifică și completează prevederile documentațiilor de urbanism avizate anterior, este valabil 5 (cinci) ani și poate fi folosit numai după aprobarea documentației de urbanism.  
Certificatul de urbanism se va elibera respectând datele tehnice solicitate prin acest aviz.

Șef serviciu,  
ing. Ioana Balaurea

ARHITECT SEF AL MUNICIPIULUI BUCUREȘTI  
ARH. ADRIAN BOLD



Referent,  
arh. Stelian Constantinescu

FPS-21-01/6

**COMISIA TEHNICA DE URBANISM SI AMENAJAREA TERITORIULUI:**  
arh. Doina Cristea, arh. Alexandru Beldiman, arh. Dan Marin, arh. Constantin Enache, arh. Șerban Sturdza, arh. Dorin Ștefan, arh. Viorel Hurduc

## ANEXA LA AVIZUL DE URBANISM

- Număr minim locuri de parcare =
- Se interzice ocuparea, rezervarea, închirierea locurilor de parcare sau orice altă formă de servitute în dauna domeniului public, reprezentat în principal de trotuare, străzi sau fâșii plantate.
- **H max.** reprezintă cota ultimului element construit sau instalat (de ex. chillere, copertine).
- **ALINIERE** reprezintă perimetrul maxim al construcțiilor inclusiv balcoane, terase, bowindowuri.
- **POT** reprezintă suprafața proiecției construcției pe sol, inclusiv balcoane, console, etc., raportată la suprafața terenului rezultată prin noile aliniamente stabilite prin PUZ., respectiv a UTR destinată construirii.
- **CUT** reprezintă suma suprafeței etajelor, inclusiv balcoane, terase circulabile acoperite sau etaje tehnice, raportată la suprafața terenului rezultată prin noile aliniamente stabilite prin PUZ., respectiv a UTR destinată construirii.
- **ETAJ RETRAS** se dimensionează la max. 60% din suprafața edificabilă cu condiția unor retrageri minime pe tot perimetrul de 2 m. cu excepția calcanelor precum și cu condiția alinierii la retragerea construcției vecine adiacente. Se interzice suplimentarea suprafețelor construite pentru realizarea etajelor tehnice sau a altor funcțiuni conexe în afara celor cuprinse în calculul CUT și Hmax.
- Se interzice amplasarea pe construiți, în incintă sau pe împrejurimi a firmelor mai mari de 1 mp., sau a reclamelor publicitare de orice fel.
- Se interzice montarea pe fațadele vizibile dinspre străzi sau circulațiile publice a aparatelor de climatizare, antenelor de orice fel, precum și a cablurilor aeriene pentru telecomunicații, alimentare cu energie sau transmisiei de date.
- Se interzic materialele de fațadă tâmplărie sau învelitoare colorate strident, cu excepția materialelor naturale, culorile premise fiind din gama alb, gri, bej, ocru, pentru alte combinații cromatice fiind necesară avizarea în cadrul CTUAT a studiilor de culoare speciale.
- Se interzice mansardarea construcțiilor proiectate inițial cu acoperire în terasă, precum și modificarea pantelor acoperișurilor existente, în afara studiilor special avizate de CTUAT.
- Autorizarea împrejuririlor este permisă numai pe noile aliniamente stabilite prin PUZ.
- Prezentul aviz este însoțit de ilustrarea de temă cuprinzând modul de conformare volumetrică, tratarea fațadelor, organizarea principalelor funcțiuni și a parcării autovehiculelor, care face parte integrantă din conținutul său.
- Nerespectarea condițiilor menționate mai sus atrage nulitatea absolută a avizului de urbanism.







# Primăria Municipiului București

## Direcția Generală Infrastructură și Servicii Publice

B-dul Regina Elisabeta 47, sector 5, București, România  
Tel : 305 55 35 ; Fax : 305 55 72; tel.centrală : 305 55 00, int. 1150  
<http://www.bucuresti-primaria.ro>



SMC certificat ISO 9001 : 2000



SMM certificat ISO 14001 : 2004

DIRECȚIA TRANSPORTURI, DRUMURI ȘI SISTEMATIZAREA CIRCULAȚIEI

Nr. 8242 / ...09.05.2008.....

Mai08134

730365

Către

B.I.A. ANTONELA ROȘU

În ședința Comisiei Tehnice de Circulație din data de 08.05.2008 s-a dat acordul de principiu, din punct de vedere tehnic al circulației rutiere și pietonale, pentru documentația „P.U.Z. imobil pe str. Vasile Gherghel nr. 109, sector. I”, conform planului anexat, cu asigurarea unui număr de locuri de parcare în incintă, în conformitate cu H.C.G.M.B. nr.66/2006.

Pentru avizul comisiei veți reveni la următoarea fază de proiectare, faza P.A.C.

DIRECTOR GENERAL

GHEORGHE UDRIȘTE









# Primăria Municipiului București

## Direcția Generală Infrastructură și Servicii Publice

B-dul Regina Elisabeta 47, sector 5, București, România  
Tel : 305 55 35 ; Fax : 305 55 72; tel.centrală : 305 55 00, int. 1150  
<http://www.bucuresti-primaria.ro>



SVC certificat ISO 9001 : 2000



SAM certificat ISO 14001 : 2004

Direcția Transporturi, Drumuri, Sistemizarea Circulației

mai2961

9140/05.06.2008

735549

Către

S.C. I. R. GEMENI GROUP S.R.L.

În ședința Comisiei Tehnice de Circulație din data de 29.05.2008 s-a avizat, din punct de vedere tehnic al circulației rutiere, documentația, «P.U.Z. și P.A.C. – privind realizarea unor construcții cu destinația de locuințe individuale în regim de înălțime P+2E, pe terenurile proprietate particulară situate în (str.) Drumul Cooperativei nr. 100 – 102, lotul nr. 3 -7, parcela 42», conform avizului de urbanism nr. 8/1, eliberat de D.U.A.T., cu nr. 710685, certificatelor de urbanism și planului anexat, cu asigurarea unui număr de locuri de parcare în incinte, pe fiecare lot în parte, în conformitate cu H.C.G.M.B. nr. 66/2006.

DIRECTOR GENERAL

Gheorghe UDRIȘTE





# Primăria Municipiului București

## Direcția Generală de Dezvoltare, Investiții și Planificare Urbană

B-dul Regina Elisabeta 47, sector 5, București, România  
Tel.: 305 55 20; tel. centrală: 305 55 00 int. 1125; fax: 305 55 10  
<http://www.bucuressti-primaria.ro>



SAC certificat ISO 9001:2000



SMM certificat ISO 14001:2004

### Direcția Urbanism și Amenajarea Teritoriului

Nr. 730364/ 24.04.2008

## AVIZ DE PRECOORDONARE REȚELE

BIROUL INDIVIDUAL DE ARHITECTURA ANTONELA ROSU pentru cu domiciliul/sediul în municipiul București, sos. Pantelimon nr. 248 - 250, prezintă spre avizare documentația de precoordonare a P.U.Z. - ului „STR. VASILE GHERGHEL NR. 109 SECTOR 1, BUCUREȘTI”

În conformitate cu Dispoziția Primarului General nr. 433/1996, ținând cont ca amplasamentul propus se află în zonă bine structurată, cu condițiile:

- în vederea aprobării PUZ-ului, se va obține avizul CTUAT – PMB;
- se avizează favorabil din punct de vedere al rețelelor edilitare documentația de urbanism menționată mai sus,
- se vor respecta memoriul și planul de reglementări din documentație.

Se anexează planul de reglementări.

/ ARHITECT ȘEF ADJUNCT AL  
MUNICIPIULUI BUCUREȘTI

Arh. Liviu D. Popa



COORDONATOR COMPARTIMENT

COMPARTIMENTUL ECHIPARE  
TEHNICO EDILITARA

Ing. Andrei Zaharescu

Întocmit:

Ing. Camelia Popa

FPS-21-02/6





România

**MINISTERUL DEZVOLTĂRII,  
LUCRĂRILOR PUBLICE ȘI  
LOCUIŢELOR**  
Direcția Generală Dezvoltare  
Teritorială

Nr.86.862/DGDT/23.06.2008

București, bd. Dinicu Golescu nr. 38 , sector 1  
Telefon/fax : 0372.114.521

Către,

**B.I.A. ANTOANELA ROȘU**

Șos. Pantelimon nr. 248 - 250, bl. 59 - 60, sector 2, București

**AVIZ nr. 111 / 2008**

Denumire: „P.U.Z. – Locuințe – Str. VASILE GHERGHEL nr. 109” sector 1, București

Proiectant: B.I.A. ANTOANELA ROȘU

Beneficiar: ALEXANDRA ZABUNOV și ELISABETA HORHOIANU

Constatând că documentația a fost elaborată în conformitate cu prevederile Legii 350/2001 privind amenajarea teritoriului și urbanismul, modificată și completată cu Legea nr. 289/2006.

Hotărârii Guvernului nr. 525/1996 privind aprobarea Regulamentului general de urbanism,

Ordinului Ministerului Lucrărilor Publice și Amenajării Teritoriului nr. 91/1991 privind procedura de autorizare și conținutul documentațiilor prevăzute de Legea 50/1991 cu modificările ulterioare și normele metodologice de aplicare nr.1430/2005,

Ordinului comun M.L.P.T.L. nr. 6/2003 și MAP nr.139/2003

**Ministerul Dezvoltării, Lucrărilor Publice și Locuințelor**

emite următorul

**AVIZ**

„P.U.Z. – Locuințe – Str. VASILE GHERGHEL nr. 109” sector 1, București  
cu condițiile pe verso

**DIRECTOR GENERAL**

**Gheorghe PĂTRAȘCU**

Înainte de aprobarea documentației de către Consiliul local, acesta are obligația de a verifica modul în care au fost preluate în documentație condițiile impuse prin avize.



**CONDIȚII :**

1. Indicatori urbanistici:

- POT max. = 65 %, CUTmax.= 3 mp. ADC/mp teren,
- Rmax.h = P + 3E + E4 retras , Hmax. = 17,5 m

2. Circulațiile, accesele și parcările vor respecta prevederile H.C.G.M.B. nr.66/2006, iar gararea/parcarea se vor asigura exclusiv în incinta proprietății, cu asigurarea numărului minim de locuri de parcare.

**DIRECȚIA GENERALĂ  
DEZVOLTARE TERITORIALĂ**

*AN*  
**DIRECTOR GENERAL ADJUNCT**

**Anca Ileana GINAVAR**

**CONSILIER SUPERIOR D.G.D.T.**

**Casandra ROȘU** *Casandra*



**AGENȚIA REGIONALĂ PENTRU PROTECȚIA MEDIULUI  
BUCUREȘTI**

Aleea Lacul Morii, nr. 1, sectorul 6, cod 060841 București



**Nr. 2723/297/28.07.2008**

Catre,

**Dna. ALEXANDRA ZABUNOV**

București, sect. 1, str. Virgil Plesoianu, nr. 112

Referitor: Solicitare aviz de mediu pentru **P.U.Z. - Locuinte, str. Vasile Gherghel, nr. 109, sect. 1, București.**

Ca urmare a notificării adresate de **Dna. ALEXANDRA ZABUNOV** cu domiciliul în București, sect. 1, str. Virgil Plesoianu, nr. 112, înregistrată la A.R.P.M. București cu nr. 2723/297/19.05.2008 și a completărilor ulterioare înregistrate cu nr. 4038/16.07.2008 în urma analizării documentelor transmise și a verificării, în urma parcurgerii etapei de încadrare, în baza HGR nr. 368/2007 privind organizarea și funcționarea Ministerului Mediului și Dezvoltării Durabile și a OUG nr. 195/2005 privind protecția mediului aprobată și modificată prin Legea nr. 265/2006, modificată și completată prin OUG nr. 114/2007 în conformitate cu HGR nr. 1076/2004 (art. 13), urmează ca **Planul Urbanistic Zonal - Locuinte, str. Vasile Gherghel, nr. 109, sect. 1, București** să fie supus procedurii de adoptare fără aviz de mediu.

Planul Urbanistic Zonal prevede soluționarea și reglementarea din punct de vedere urbanistic a arealului în suprafața totală de 300 mp din acte (300,19 mp din măsurătorile cadastrale conform Contractului de Vanzare - Cumparare nr. 1142 din 03.09.2007).

Obiectivul lucrării îl constituie realizarea unui imobil de locuințe având regimul de înălțime P+3E+E4 retras.

Obiectivul propus de prezentul PUZ se va realiza cu respectarea tuturor condițiilor impuse prin avizele tehnice de specialitate emise de instituțiile competente, conform legii.

Suprafața de spații verzi în procent de 30 % din suprafața totală a terenului va fi amenajată și întreținută, iar parcajele se vor amenaja conform PUG.

Se vor respecta prevederile P.U.G. referitoare la utilizari interzise.

Avand in vedere opiniile exprimate de membrii Comisiei Special Constituite in cadrul sedintei din data de 05.06.2008 si in absenta comentariilor din partea publicului ea urmare a celor 3 anunturi publicate de titular in datele de 19.05.2008; 22.05.2008, respectiv 17.07.2008, **Planul Urbanistic Zonal - Locuinte, str. Vasile Gherghel, nr. 109, sect. 1, Bucuresti** urmeaza a fi supus procedurii de adoptare fara aviz de mediu.

Elaboratorul si beneficiarul documentatiei de urbanism raspund pentru exactitatea si veridicitatea datelor si inscrisurilor cuprinse in documentatia de urbanism ce a stat la baza emiterii deciziei etapei de incadrare.

DIRECTOR EXECUTIV,  
Chim. Simona Mihaela Saceanu



SEF SERVICIU AUTORIZARE SI  
CONTROLUL CONFORMARII,

Ing. Roxana Costache

INTOCMIT,  
Ing. Andrei Stroian





### Direcția Asistență Tehnică și Juridică a CGMB

#### Serviciul Transparență Decizională

## ANUNȚ

În conformitate cu prevederile Legii nr. 52/2003 se aduce la cunoștință publică următoarelor proiecte de acte normative:

- Proiect de hotărâre privind aprobarea Planului Urbanistic Zonal – Str. Axinte Uricariul nr. 11, sector 1
- Proiect de hotărâre privind aprobarea Planului Urbanistic Zonal – Str. Mihăileni nr. 3-5, sector 1
- Proiect de hotărâre privind aprobarea Planului Urbanistic Zonal – Str. Școala Floreasca nr. 26, sector 1
- Proiect de hotărâre privind aprobarea Planului Urbanistic Zonal – Șos. Nordului nr. 142B, sector 1
- Proiect de hotărâre privind aprobarea Planului Urbanistic Zonal – Str. Ștefan Holban nr. 20A, sector 1
- Proiect de hotărâre privind aprobarea Planului Urbanistic Zonal - Str. Ștefan Holban nr. 10, 21-31, sector 1
- Proiect de hotărâre privind aprobarea Planului Urbanistic Zonal – Str. Vasile Gherghel nr. 109, sector 1
- Proiect de hotărâre privind aprobarea Planului Urbanistic Zonal – Str. Poiana Narciselor nr. 11 – 15 (fost 13), sector 1
- Proiect de hotărâre privind aprobarea Planului Urbanistic Zonal – Str. Ernest Broșteanu nr. 31, sector 1
- Proiect de hotărâre privind aprobarea Planului Urbanistic Zonal – Calea Plevnei nr. 68 – 70, sector 1
- Proiect de hotărâre privind aprobarea Planului Urbanistic Zonal – Str. Emil Pangratti nr. 22A, sector 1
- Proiect de hotărâre privind aprobarea Planului Urbanistic Zonal – Str. Podgoria nr. 1A + 1B, sector 1
- Proiect de hotărâre privind aprobarea Planului Urbanistic Zonal – Calea Șerban Vodă nr. 101, sector 4
- Proiect de hotărâre privind aprobarea Planului Urbanistic Zonal – Str. Drumul Cooperativei nr. 100 – 102, Lot nr. 37, Parcela nr. 42, sector 5
- Proiect de hotărâre privind aprobarea Planului Urbanistic Zonal – Bd. Metalurgiei nr. 234 – 236, sector 4
- Proiect de hotărâre privind aprobarea Planului Urbanistic Zonal – Str. Tiparniței nr. 110, sector 5
- Proiect de hotărâre privind aprobarea Planului Urbanistic Zonal – Str. Dornei nr. 14 sector 1



## Secretar General

B-dul Regina Elisabeta 47, sector 5, București, România  
Tel.: 305 55 80; tel.centrală: 305 55 00, int. 1255; fax:  
<http://www.bucuresti-primaria.ro>



SVC certifica ISO 9001 - 2000



SMM certifica ISO 14001 - 2004

- Proiect de hotărâre privind aprobarea Planului Urbanistic Zonal – Șos. Panduri nr. 14, sector 5

- pe site-ul P.M.B. – [www.pmb.ro](http://www.pmb.ro)
- la sediul PMB, B-dul Regina Elisabeta nr. 47, sector 5 (panou afișaj)
- la Centrul de Informare, B-dul Regina Elisabeta nr. 16, sector 5

Proiectele de acte normative se pot obține, în copie, pe bază de cerere depusă la Centrul de Informare.

În conformitate cu prevederile art. 6, alin. 4 din Legea 52/2003 până la data de **09.10.2008** se pot trimite în scris, propuneri, sugestii, opinii cu valoare de recomandare privind proiectele de acte normative supuse dezbaterii publice

Propunerile, sugestiile, opiniile privind proiectele de acte normative se vor transmite:

- prin site-ul [www.pmb.ro](http://www.pmb.ro);
- prin poștă pe adresa P.M.B. – B-dul Regina Elisabeta nr. 47, sector 5 –  
Directia Asistență Tehnică și Juridică a C.G.M.B.;
- depuse la Centrul de Informare – P.M.B.;
- B-dul Regina Elisabeta nr. 16, sector 5.

Materialele transmise vor purta mențiunea:

**„Recomandare la proiect de act normativ”**

P.M.B.  
București  
astăzi 24.09.2008