

PUNCTUL 16



Consiliul General al Municipiului București

HOTĂRÂRE

Nr. ____ din _____

privind aprobarea Planului Urbanistic Zonal

STR. GHEORGHIEI NR. 19 - 25, SECTOR 5

Având în vedere expunerea de motive a Primarului General al Municipiului București și raportul de specialitate al Direcției de Urbanism și Amenajarea Teritoriului;

Luând în considerare raportul Comisiei de Urbanism și Amenajarea Teritoriului și avizul Comisiei Juridice și de Disciplină din cadrul Consiliului General al Municipiului București;

Văzând avizele emise de:

- Comisia Tehnică de Urbanism și Amenajarea Teritoriului CTUAT - DUAT a PMB : Aviz de urbanism nr. 14 /1 /15-R / 11.09.2008;
- Ministerul Dezvoltării, Lucrărilor Publice și Locuințelor: Aviz nr. 155/ 2008;
- Agenția Regională pentru Protecția Mediului București: Aviz nr. 2774/ 300/ 04.08.2008;
- Comisia de Coordonare Lucrări Edilitare a PMB: Aviz nr. 727055/ 09.05.2008;
- Comisia Tehnică de Circulație: Aviz nr. 7639/ 20.05.2008;

Ținând seama de prevederile:

Legii nr. 50/1991 privind autorizarea executării lucrărilor de construcții, republicată, cu modificările și completările ulterioare;

Legii nr. 350 /2001 privind amenajarea teritoriului și urbanismul, cu modificările și completările ulterioare;

Hotărârii Guvernului nr. 525/1996 pentru aprobarea Regulamentului General de Urbanism, republicată;

PUG – Municipiul București aprobat prin H.C.G.M.B. nr. 269 /21.12.2000 cu modificările și completările ulterioare;

Legii nr. 52/2003 privind transparența decizională în administrația publică;

În temeiul prevederilor, art. 36 alin. (2), lit. c), alin. (5), lit. c) și art. 45 alin. (2), lit. e) din Legii nr. 215 /2001, privind administrația publică locală, republicată, cu modificările și completările ulterioare.

CONSILIUL GENERAL AL MUNICIPIULUI BUCUREȘTI

HOTĂRĂȘTE:

Art. 1 Se aprobă Planul Urbanistic Zonal – GHEORGHIEI NR. 19 - 25, SECTOR 5, pentru o suprafață studiată de 2,5 ha. din care suprafața parcelei care a generat documentația ST = 1116 mp. proprietate privată persoană juridică.

Conform PUG-MB aprobat cu HCGMB nr. 269/2000 cu modificările și completările ulterioare, zona studiată prin PUZ se află în subzona CB3 – subzona polilor urbani principali.

Indicatorii urbanistici reglementați: POT maxim 70% cu posibilitatea acoperirii restului terenului în proporție de 80 % cu clădiri cu maxim 2 niveluri (H. maxim = 8 metri) pentru diferite utilizări; CUT max: 4,5; H max: nu este limitată înălțimea clădirilor.

Condiții de construire aprobate:

FUNCȚIUNE MIXTA: LOCUINȚE, BIROURI, SERVICII, COMERȚ P+8E+E9 retras
POTmax = 68%; CUTmax = 5,4; Hmax = 35 m.

Art.2 Prezenta documentație reprezintă regulament de urbanism și nu dă dreptul la construire.

Art.3 Se abrogă toate prevederile contrare cuprinse în proiectele urbanistice anterior aprobate.

Art.4 Perioada de valabilitate a prezentei documentații de urbanism este de 5(cinci) ani .

Art. 5 Direcțiile din cadrul aparatului de specialitate al Primarului General al Municipiului București vor duce la îndeplinire prevederile prezentei hotărâri.

Această hotărâre a fost aprobată în ședința a Consiliului General al Municipiului București din data de

PREȘEDINTE DE ȘEDINȚĂ

București, 2008

SECRETAR GENERAL
AL MUNICIPIULUI BUCUREȘTI

TUDOR TOMA

PRIMAR GENERAL

Etaj: 1, cam. 101

tel.: 305 55 89; 305 55 90; 305 55 00 int. 1101

fax: 312 00 30

e-mail: primar@bucuresti-primaria.ro



SMC certificat ISO 9001 : 2000



SMM certificat ISO14001 : 2004

Primăria Municipiului București

EXPUNERE DE MOTIVE Privind aprobarea Planului Urbanistic Zonal

STR. GHEORGHIEI NR. 19 - 25, SECTOR 5

Legea nr. 453/2001, pentru modificarea și completarea Legii nr. 50/1991 privind autorizarea executării lucrărilor de construcții și unele măsuri pentru realizarea locuințelor stipulează obligația administrației publice locale de a elibera certificate de urbanism și autorizații de construire pe baza documentațiilor de urbanism și amenajarea teritoriului, aprobate după cum urmează :

- pentru terenuri amplasate în localitatea, pe baza planurilor urbanistice (PUZ, PUD) aprobate și a regulamentelor aferente acestora.

Amplasamentul care face obiectul documentației de urbanism PUZ – STR. GHEORGHIEI NR. 19 - 25, se afla la limita de sud-vest a zonei centrale a Municipiului București adiacentă Str. Tudor Vladimirescu - între limitele determinate de intersecțiile cu Calea 13 Septembrie și Calea Rahovei, pe teritoriul administrativ al sectorului 5.

Conform PUG-MB și Regulamentului Local de Urbanism al Municipiului București, aprobate cu HCGMB nr. 269/2000, zona studiată prin PUZ se află în subzona **CB3** – subzona polilor urbani principali. Din punct de vedere al circulațiilor, traseul B-dului Tudor Vladimirescu a fost stabilit prin PUZ - B-dul Tudor Vladimirescu - Str. Odoarei, elaborat de CPUMB și aprobat prin HCGMB nr. 85/2006.

Indicatorii urbanistici reglementați: POT maxim 70% cu posibilitatea acoperirii restului terenului în proporție de 80 % cu clădiri cu maxim 2 niveluri (H. maxim = 8 metri) pentru diferite utilizări; CUT max: **4,5**; H max: nu este limitată înălțimea clădirilor.

Funcțiunea avizată: MIXTA: LOCUINȚE, BIROURI, SERVICII, COMERȚ P+8E+E9 retras
Indicatorii urbanistici avizați: POTmax = 68%; CUTmax = 5,4; Hmax = 35 m.

Planul Urbanistic Zonal, având avizele Comisiei Tehnice de Urbanism (CTUAT -PMB), Comisiei de Urbanism și Amenajarea Teritoriului (CUAT - CGMB), și alte avize solicitate conform prevederilor legale în vigoare, conform prevederilor art. 45 alin. 2, lit. e, și art. 36 alin. 2, lit. c și art. 36 alin. 5, lit. c din Legea administrației publice locale nr. 215/2001 republicată, cu modificările și completările ulterioare, se supune dezbaterii Consiliului General al Municipiului .

In scopul de mai sus, prezentăm spre dezbateră alăturatul proiect de hotărâre .

PRIMAR GENERAL,

Prof. dr. Sorin Mircea OPRESCU



Primăria Municipiului București

Direcția Generală de Dezvoltare, Investiții și Planificare Urbană

B-dul Regina Elisabeta 47, sector 5, București, România
Tel.: 305 55 20; tel. centrală: 305 55 00 int. 1125; fax: 305 55 10
<http://www.bucuresti-primaria.ro>



SMC certificat ISO 9001 : 2000



SMM certificat ISO14001 : 2004

Direcția Urbanism și Amenajarea Teritoriului

RAPORT

privind aprobarea Planului Urbanistic Zonal

STR. GHEORGHIE NI NR. 19 - 25, SECTOR 5

Legea nr. 50/1991, republicată, cu modificările și completările ulterioare, privind autorizarea executării lucrărilor de construcții și unele măsuri pentru realizarea locuințelor stipulează obligația administrației publice locale de a elibera certificate de urbanism și autorizații de construire pe baza documentațiilor de urbanism și amenajarea teritoriului, aprobate după cum urmează :

- pentru terenuri amplasate în localități, pe baza planurilor urbanistice (PUZ, PUD) aprobate și a regulamentelor aferente acestora.

Amplasamentul care face obiectul documentației de urbanism PUZ – STR. GHEORGHIE NI NR. 19 - 25, se afla la limita de sud-vest a zonei centrale a Municipiului București adiacentă Str. Tudor Vladimirescu - între limitele determinate de intersecțiile cu Calea 13 Septembrie și Calea Rahovei.

Conform PUG-MB și Regulamentului Local de Urbanism al Municipiului București, aprobate cu HCGMB nr. 269/2000, zona studiată prin PUZ se află în subzona **CB3** – subzona poliilor urbani principali. Din punct de vedere al circulațiilor, traseul B-dului Tudor Vladimirescu a fost stabilit prin PUZ - B-dul Tudor Vladimirescu - Str. Odoarei, elaborat de CPUMB și aprobat prin HCGMB nr. 85/ 2006.

Indicatorii urbanistici reglementați: POT maxim 70% cu posibilitatea acoperirii restului terenului în proporție de 80 % cu clădiri cu maxim 2 niveluri (H. maxim = 8 metri) pentru diferite utilizări; CUT max: **4,5**; H max: nu este limitată înălțimea clădirilor.

Funcțiunea avizată: MIXTA: LOCUINȚE, BIROURI, SERVICII, COMERȚ P+8E+E9 retras


Indicatorii urbanistici avizați: POTmax = 68%; CUTmax = 5,4; Hmax = 35 m.

Planul Urbanistic Zonal, având avizele Comisiei Tehnice de Urbanism (CTUAT-PMB), Comisiei de Urbanism și Amenajarea Teritoriului (CUAT-CGMB), și alte avize solicitate conform prevederilor legale în vigoare, conform prevederilor art. 45 alin. 2, lit. e, și art. 36 alin. 2, lit. c și art. 36 alin. 5, lit. c din Legea administrației publice locale nr. 215/2001 republicată, se supune aprobării Consiliului General al Municipiului .

Certificăm că documentația prezentată spre aprobare conține toate avizele solicitate prin avizul CTUAT nr. 14 /1 /15-R / 11.09.2008.

În scopul de mai sus, prezentăm spre aprobare alăturatul proiect de hotărâre .

**ARHITECT ȘEF AL MUNICIPIULUI BUCUREȘTI,
ARH. GHEORGHE PĂTRASCU**





Primăria Municipiului București

Direcția Generală de Dezvoltare, Investiții și Planificare Urbană

B-dul Regina Elisabeta 47, sector 5, București, România
Tel.: 305 55 20; tel. centrală: 305 55 00 int. 1125; fax: 305 55 10
<http://www.bucuresti-primaria.ro>



SMC certificat ISO 9001 : 2000



SMM certificat ISO14001 : 2004

Direcția Urbanism și Amenajarea Teritoriului

Nr. 716055/ 2008

AVIZ DE URBANISM nr. 14 /1 /15-R / 11.09.2008 **PUZ – STR. GHEORGHIEI NR. 19 - 25, SECTOR 5**

Prezentul aviz înlocuiește AVIZUL DE URBANISM NR. 14/ 1/ 15 / 08.05.2008
al cărui conținut îl modifică conform condițiilor impuse prin avizul MDLPL nr. 155/ 2008 din 29.08.2008

BENEFICIAR: S.C. TUNGAL METROU S.A.
ELABORATOR: S.C. MB STUDIO S.R.L.

SUPRAFAȚA STUDIATA prin PUZ: O suprafață de aprox. 2,5 Ha. din care parcela care a generat PUZ ST = 1116 mp. proprietate privată a beneficiarului.

AMPLASARE, DELIMITARE STUDIU: Zona analizată și reglementată prin PUZ este situată la limita de sud-vest a zonei centrale a Municipiului București adiacentă Str. Tudor Vladimirescu - între limitele determinate de intersecțiile cu Calea 13 Septembrie și Calea Rahovei.

PREVEDERI PUG/PUZ APROBATE ANTERIOR: Conform PUG-MB și Regulamentului Local de Urbanism al Municipiului București, aprobate cu HCGMB nr. 269/2000, zona studiată prin PUZ se află în subzona CB3 – subzona polilor urbani principali. Din punct de vedere al circulațiilor, traseul B-dului Tudor Vladimirescu a fost stabilit prin PUZ - B-dul Tudor Vladimirescu - Str. Odoarei, elaborat de CPUMB și aprobat prin HCGMB nr. 85/ 2006.

Indicatorii urbanistici reglementați: POT maxim 70% cu posibilitatea acoperirii restului terenului în proporție de 80 % cu clădirii cu maxim 2 niveluri (H. maxim = 8 metri) pentru diferite utilizări; CUT max: 4,5; H max: nu este limitată înălțimea clădirilor.

SE AVIZEAZĂ PLANUL URBANISTIC ZONAL, **CONFIGURATIA EDIFICABILULUI ȘI INDICATORII URBANISTICI** **CONFORM PLANULUI DE REGLEMENTĂRI VIZAT SPRE NESCHIMBARE**

FUNCTIUNEA AVIZATA: MIXTA: LOCUINȚE, BIROURI, SERVICII, COMERȚ P+8E+E9 retras
INDICATORI URBANISTICI AVIZAȚI: POTmax = 68%; CUTmax = 5,4; Hmax = 35 m.
Indicatorii urbanistici pt. UTR1 și UTR2 sunt informativi.

CIRCULAȚII, ACCESE: Parcarea și gararea autovehiculelor și profilul transversal al circulațiilor propuse vor respecta Normele privind asigurarea numărului minim de locuri de parcare pentru noile construcții și amenajări autorizate pe teritoriul Municipiului București și a prospectelor necesare unei corecte funcționări a arterelor de circulație aprobate prin HCGMB nr. 66/2006.

REGIMUL DE AVIZARE / APROBARE A DOCUMENTATIILOR DE ARHITECTURA SI URBANISM:

- Pentru parcela str. Gheorghieni nr. 19-25 este posibilă autorizarea directă a construirii de către Primăria sectorului 5 în condițiile cuprinse în prezentul aviz.
- Pentru celelalte parcele indicatorii urbanistici specifici se vor justifica în baza unor documentații de urbanism PUZ însoțite de concept de arhitectură, avizate și aprobate în conformitate cu prevederile legii.
- Este considerată construibilă parcela a cărei suprafață este mai mare de 1000 mp.

ACORDURI, AVIZE NECESARE PENTRU APROBARE: aviz M.D.L.P.L., aviz de mediu, aviz Comisia de coordonare rețele - PMB, aviz Comisia Tehnică de Circulație - PMB, alte avize conform legislației în vigoare.

* Elaboratorul și beneficiarul documentației de urbanism răspund pentru exactitatea datelor și veridicitatea înscrisurilor cuprinse în documentația de urbanism ce a stat la baza emiterii avizului.

* La nivel de A.C. se vor respecta prevederile O.M.T.C.T. nr. 1730/21.09.2006.

Prezentul aviz modifică și completează prevederile documentațiilor de urbanism avizate anterior, este valabil 5 (cinci) ani și poate fi folosit numai după aprobarea documentației de urbanism.

Certificatul de urbanism se va elibera respectând datele tehnice solicitate prin acest aviz.

Șef serviciu,
ing. Ioana Balaurea

ARHITECT SEF AL MUNICIPIULUI BUCUREȘTI
ARH. GHEORGHE PATRASCU



Referent,
arh. Stelian Constantinescu

FPS-21-01/6

COMISIA TEHNICA DE URBANISM SI AMENAJAREA TERITORIULUI:
arh. Doina Cristea, arh. Alexandru Beldiman, arh. Dan Marin, arh. Constantin Enache, arh. Șerban Sturdza, arh. Dorin Ștefan, arh. Viorel Hurduc

CUT = 3,5
A.D.C. = 31 500 mp

CUT = se va justifica prin PUZ

SUPRAFAȚA MINIMĂ A PARCELEI CONSTRUITE = 1 000 mp

BILANȚ TERITORIAL

A.C. propusă	6 270 mp	35%
Circulații și parcaje	6 985 mp	39%
Spații verzi amenajate	4 655 mp	26%
TOTAL	17 910 mp	100%

Lot Str. Gheorghieni nr. 19-25

S. teren = 1 116 mp.

A.C. = 760 mp.

A.D.C = 6 585 mp.

POT = 68%

CUT = 5,4

Nr. apartamente = 100 mp. = 44

Necesar locuri parcare = 44 +20% = 53

Spații verzi = 26% + 4% amenajat pe terase = 30%



PENTRU CELELALTE PARCELE INDICATORII URBANISTICI
SE VOR JUSTIFICA PRIN PUZ

LEGENDĂ

- ■ ■ Limită zonă studiată
- Lot care a generat PUZ
- Carosabil existent
- Pietonal existent
- Spațiu verde existent
- ▲ Acces pietonal
- ▲ Acces auto
- Limită parcaje subterane

FUNCȚIUNI

- Carosabil propus
- Pietonal propus
- Alinierea construcțiilor
- Spațiu verde propus
- Spații verzi amenajate publice / semiprivat
- Loturi construibile prin comasare
- Suprafață de teren propusă a se transfera în domeniul public
- Funcțiuni mixte, preponderent locuințe
- Funcțiuni mixte, preponderent comerț, servicii
- Comerț, servicii



MBSTUDIO srl str. Despot Vodă 11, S. 2, București		Plan Urbanistic Zonal Str. Gheorghieni nr. 19-25, București, sector 5		Beneficiar: s.c.TUNGAL METROU S.A. str. M. Kogălniceanu, S. 5, București
Director arh. Marius Marcu Lapadet	Semnătură	Proiect 03/2008	Titlul planșei	
Proiectat arh. Octavian Carabela		08/2008	Faza: PUZ	

Reglementări



România

**MINISTERUL DEZVOLTĂRII,
LUCRĂRILOR PUBLICE ȘI
LOCUIŢELOR**

**Direcția Generală Dezvoltare
Teritorială**

București, bd. Dinicu Golescu nr. 38 , sector 1
Telefon/fax : 0372.114.521

Nr.87.433/DGDT/29.08.2008

Către,

S.C. MB STUDIO S.R.L.
Str. Despot Vodă nr. 11, sector 2, București

AVIZ nr. 155 / 2008

Denumire, „**P.U.Z. – Locuințe, birouri, servicii, comerț - str. GHEORGHIEI nr. 19 - 25”
sector 5, București**

Proiectant: S.C. MB STUDIO S.R.L.

Beneficiar: S.C. TUNGAL METROU S.R.L.

Constatând că documentația a fost elaborată în conformitate cu prevederile Legii 350/2001 privind amenajarea teritoriului și urbanismul, modificată și completată cu Legea nr. 289/2006.

Hotărârii Guvernului nr. 525/1996 privind aprobarea Regulamentului general de urbanism,

Ordinului Ministerului Lucrărilor Publice și Amenajării Teritoriului nr. 91/1991 privind procedura de autorizare și conținutul documentațiilor prevăzute de Legea 50/ 1991 cu modificările ulterioare și normele metodologice de aplicare nr.1430/2005,

Ordinului comun M.L.P.T.L. nr. 6/ 2003 și MAP nr.139/2003

Lucrarea a fost prezentată în ședința C.A.T.U.A.T. din data de 24.06.2008

Ministerul Dezvoltării, Lucrărilor Publice și Locuințelor


emite următorul

AVIZ

**„P.U.Z. – Locuințe, birouri, servicii, comerț - str. GHEORGHIEI nr. 19 - 25”
sector 5, București - cu condițiile pe verso**

DIRECTOR GENERAL

Gheorghe PATRAȘCU



Înainte de aprobarea documentației de către Consiliul local, acesta are obligația de a verifica modul în care au fost preluate în documentație condițiile impuse prin avize.

CONDIȚII :

1. Indicatori urbanistici:

- POT max. = 68 %, CUTmax.= 5,4 mp. ADC/mp teren,
- Rmax.h = P + 8E + Et.9 retras

2. Circulațiile, accesele și parcările vor respecta prevederile H.C.G.M.B. nr.66/2006, iar gararea/parcarea se vor asigura exclusiv în incinta proprietății, cu asigurarea numărului minim de locuri de parcare.

**DIRECȚIA GENERALĂ
DEZVOLTARE TERITORIALĂ**

DIRECTOR GENERAL ADJUNCT



Anca Ileana GINAVAR

CONSILIER SUPERIOR D.G.D.T.

Casandra ROȘU

**AGENȚIA REGIONALĂ PENTRU PROTECȚIA MEDIULUI
BUCUREȘTI**

Aleea Lacul Morii, nr. 1, sectorul 6, cod 060841 București

Nr. 2774/300/04.08.2008**CATRE: S.C. TUNGAL METROU S.A.
București, sector 5, bd. Mihail Kogalniceanu, nr. 12****REFERITOR: Emitere aviz de mediu pentru PLAN URBANISTIC ZONAL –
Locuinte, comert, servicii, birouri, București, sector 5, strada
Gheorghieni, nr. 19-25**

Ca urmare a notificării adresate de S.C. TUNGAL METROU S.A. cu sediul în București, sector 5, bd. Mihail Kogalniceanu, nr. 12 înregistrată la A.R.P.M. București cu nr. 2774/300/21.05.2008 și a completărilor ulterioare înregistrate cu nr. 4121/22.07.2008,

în urma analizării documentelor transmise și a verificării,

în urma parcurgerii etapei de încadrare,

în baza HG nr. 368/2007 privind organizarea și funcționarea Ministerului Mediului și Dezvoltării Durabile și a Ordonanței de Urgență nr. 195/2005 privind protecția mediului aprobată și modificată prin Legea 265/2006 și O.U.G. 114/2007, în conformitate cu H.G. nr. 1076/2004 (art. 13), urmează ca Planul Urbanistic Zonal-locuinte, comert, servicii, birouri, București, sector 5, strada Gheorghieni, nr. 19-25, să fie supus procedurii de adoptare, fără aviz de mediu.

Planul Urbanistic Zonal prevede soluționarea și reglementarea din punct de vedere urbanistic a arealului în suprafața totală de 2,5 ha din care 1116 mp reprezintă suprafața generatoare a P.U.Z., proprietate privată (conform Avizului de Urbanism nr. 14/1/15/08.05.2008 emis de Primăria Municipiului București - Direcția Urbanism și Amenajarea Teritoriului).

Obiectivul lucrării îl constituie construirea unor imobile cu destinația de locuinte, comert și servicii (la parter), având regim de înălțime P+10E retras.

Obiectivul propus de prezentul P.U.Z. se va realiza cu respectarea tuturor condițiilor impuse prin avizele tehnice de specialitate emise de instituțiile competente, conform legii.

Suprafața de spații verzi în procent de 30 % din suprafața totală a terenului generator, va fi amenajată și întreținută, iar parcajele se vor asigura în incintă proprie, conform reglementărilor în vigoare.

Se vor respecta prevederile P.U.G. referitoare la utilizări interzise.

Avand in vedere opiniile exprimate de membrii Comisiei Special Constituite in cadrul sedintei din data de 12.06.2008 si in absenta comentariilor din partea publicului ca urmare a celor 3 anunturi publice date de titular, Planul Urbanistic Zonal - Locuinte, comert, servicii, birouri, Bucuresti, sector 5, strada Gheorghieni, nr. 19-25, urmeaza a fi supus procedurii de adoptare fara aviz de mediu.

Elaboratorul si beneficiarul documentatiei raspund pentru exactitatea si veridicitatea datelor si inregistrurilor cuprinse in documentatia ce a stat la baza emiterii prezentei.

DIRECTOR EXECUTIV,
Chim. Simona Mihaela Saceanu



SEF SERVICIU AUTORIZARE SI
CONTROLUL CONFORMARII,
Ing. Roxana Costache

INTOCMIT,
Jurist Veronica Grigore



Primăria Municipiului București

Direcția Generală de Dezvoltare, Investiții și Planificare Urbană

B-dul Regina Elisabeta 47, sector 5, București, România
Tel.: 305 55 88; tel. centrală: 305 55 00 int. 1134; fax: 305 55 88
<http://www.bucuresti-primaria.ro>



SMC certificat ISO 9001: 2000



SMM certificat ISO 14001: 2004

Direcția Urbanism și Amenajarea Teritoriului

COMISIA DE COORDONARE
Nr. 727055/09.05.2008

AVIZUL COMISIEI DE COORDONARE

FAZA DOCUMENTAȚII DE URBANISM

Din P.V. nr. 16 / 09.05.2008 al sesiunii

Comisiei de Coordonare a P.M.B.

Nr. 19. SC MB STUDIO SRL cu sediul/domiciliul în București, str. Despot Voda nr. 11 prezintă spre avizare documentația de preordonare a P.U.Z. – ului „STR. GHEORGHIEI NR. 19 – 25 SECTOR 5, BUCUREȘTI”, împreună cu avizele scrise ale întreprinderilor edilitare. În conformitate cu Dispoziția Primarului General nr. 433/1996, se avizează favorabil din punct de vedere al rețelelor edilitare planul de preordonare menționat mai sus cu condițiile:

- va fi necesară redimensionarea conductei existente pe str. Gheorghieni;
- în vederea aprobării PUZ-ului, se va obține avizul CTUAT – PMB;
- se vor respecta condițiile impuse prin avizele anexa la documentație;
- se va respecta planul de preordonare anexat avizului.

PREȘEDINTE – COMISIE

ALEXANDRU DUMITRU RADU



/ ARHITECT ȘEF ADJUNCT AL
MUNICIPIULUI BUCUREȘTI

arh. LIVIU DOBRE

SECRETAR – COMISIE,

ing. ec. DRUMEN CONSTANTIN

REPREZENTANT

DUAT-COMISIE,

ing. ANDREI ZAHARESCU

FPS-21-03/6

POT = 35%



Primăria Municipiului București

Directia Generală Infrastructură și Servicii Publice

B-dul Regina Elisabeta 47, sector 5, București, România
Tel : 305 55 35 ; Fax : 305 55 72; tel.centrală : 305 55 00, int. 1150
<http://www.bucuresti-primaria.ro>



SMC certificat ISO 9001 : 2000



SMM certificat ISO14001 : 2004

Directia Transporturi, Drumuri, Sistemizarea Circulației
mai 1506

7639/20 05 2008

Către

S.C. M B STUDIO S.R.L.

În ședința Comisiei Tehnice de Circulație din data de 08.05.2008 s-a dat acordul de principiu, din punct de vedere tehnic al circulației rutiere, pentru documentația, « P.U.Z. – funcțiuni mixte, preponderent locuințe, servicii, comerț – str. Gheorghieni nr. 19 – 25 », conform planului anexat, cu asigurarea unui număr de locuri de parcare în incintă în conformitate cu H.C.G.M.B. nr. 66/2006.

Pentru avizul comisiei veți reveni după obținerea certificatului de urbanism la următoarea fază de proiectare, faza P.A.C.

DIRECTOR GENERAL

Gheorghe LĂBRIȘTE



locuințe

Beneficiar:
METROU S.A.
București

pentră



Primăria Municipiului București

Secretar General

B-dul Regina Elisabeta 47, sector 5, București, România
Tel.: 305 55 80; tel.centrală: 305 55 00, int. 1255; fax:
<http://www.bucuresti-primaria.ro>



SMC certificat ISO 9001 : 2000



SMM certificat ISO 14001 : 2004

Direcția Asistență Tehnică și Juridică a CGMB Serviciul Transparență Decizională

ANUNȚ

În conformitate cu prevederile Legii nr. 52/2003 privind Transparența decizională în administrația publică, se aduc la cunoștință publică următoarele proiecte de acte normative:

- X 1. Proiect de hotărâre privind aprobarea Planului Urbanistic Zonal PUZ – str. GHEORGHIENI nr. 19 – 25, sector 5;
2. Proiect de hotărâre privind aprobarea Planului Urbanistic Zonal – PUZ – Drumul Plaiul Sarului nr. 70, sector 1;
3. Proiect de hotărâre privind aprobarea Planului Urbanistic Zonal – PUZ – STRADA NATAȚIEI NR. 57, SECTOR 1;
4. Proiect de hotărâre privind aprobarea Planului Urbanistic Zonal STR. IZVORUL RECE NR. 30 – 32, SECTOR 4;
5. Proiect de hotărâre privind aprobarea Planului Urbanistic Zonal STR. EMANOIL PORUMBARU NR. 41, SECTOR 1;
6. Proiect de hotărâre privind aprobarea Planului Urbanistic Zonal STR. MENDELEEV NR. 41, SECTOR 1;
7. Proiect de hotărâre privind aprobarea Planului Urbanistic Zonal STR. ȘOS. GHE. IONESCU SISEȘTI NR. 2, SECTOR 1;
8. Proiect de hotărâre privind aprobarea Planului Urbanistic Zonal STR. LATINĂ NR. 6, SECTOR 2;
9. Proiect de hotărâre privind aprobarea Planului Urbanistic Zonal - DRUMUL COOPERATIVEI NR. 2C, SECTOR 5;
10. Proiect de hotărâre privind aprobarea Planului Urbanistic Zonal – STR. CAROL DAVILA NR. 21A – 23 – STR. THOMA IONESCU NR. 4, SECTOR 5;
11. Proiect de hotărâre privind aprobarea Planului Urbanistic Zonal – STR. NICOLAE CARAMFIL NR. 4, 22, SECTOR 1;
12. Proiect de hotărâre privind aprobarea Planului Urbanistic Zonal – STR. DOBROGEANU GHEREA NR. 30, SECTOR 1;
13. Proiect de hotărâre privind aprobarea Planului Urbanistic Zonal – STR. ICOANEI NR. 28, SECTOR 1;
14. Proiect de hotărâre privind aprobarea Planului Urbanistic Zonal – CALEA MOȘILOR NR. 111, SECTOR 2;
15. Proiect de hotărâre privind aprobarea Planului Urbanistic Zonal – STR. FRIGULUI NR. 18, SECTOR 4;
16. Proiect de hotărâre privind aprobarea Planului Urbanistic Zonal – STR. SĂVINEȘTI – STR. CERCETĂTORILOR – STR. IONESCU FLOREA, SECTOR 4;



Primăria Municipiului București

Secretar General

B-dul Regina Elisabeta 47, sector 5, București, România
Tel.: 305 55 80; tel.centrală: 305 55 00, int. 1255; fax:
<http://www.bucuresti-primaria.ro>



SMC certificat ISO 9001 : 2000



SMM certificat ISO14001 : 2004

17. Proiect de hotărâre privind aprobarea Planului Urbanistic Zonal – STR. ECATERINA TEODOROIU NR. 9, SECTOR 1;
18. Proiect de hotărâre privind aprobarea Planului Urbanistic Zonal – STR. GHEȚARILOR NR. 15, SECTOR 1;
19. Proiect de hotărâre privind aprobarea Planului Urbanistic Zonal – STR. POPA SOARE NR. 57, SECTOR 2

Proiectele de acte normative, mai sus amintite, cu documentațiile de bază pot fi consultate:

- pe site-ul P.M.B. – www.pmb.ro
- la sediul PMB, B-dul Regina Elisabeta nr. 47, sector 5 (panou afișaj)
- la Centrul de Informare, B-dul Regina Elisabeta nr. 16, sector 5.

Proiectele de acte normative se pot obține, în copie, pe bază de cerere depusă la Centrul de Informare.

În conformitate cu prevederile art. 6, alin. 4 din Legea 52/2003 până la data de **17.11.2008** se pot trimite în scris, propuneri, sugestii, opinii cu valoare de recomandare privind proiectele de acte normative supuse dezbaterii publice.

Propunerile, sugestiile, opiniile privind proiectele de acte normative se vor transmite:

- prin site-ul www.pmb.ro;
- prin poștă pe adresa P.M.B. – B-dul Regina Elisabeta nr. 47, sector 5 – Direcția Asistență Tehnică și Juridică a C.G.M.B.;
- depuse la Centrul de Informare – P.M.B.;
- B-dul Regina Elisabeta nr. 16, sector 5.

Materialele transmise vor purta mențiunea:

„Recomandare la proiect de act normativ”

P.M.B.
București
Astăzi : 31.10.2008