



PUNCTUL 25



Consiliul General al Municipiului București

HOTĂRÂRE

privind aprobarea Planului Urbanistic Zonal

PUZ – STR. POPA SOARE NR. 57, SECTOR 2

Având în vedere Expunerea de motive a Primarului General al Municipiului București și Raportul de specialitate al Direcției de Urbanism și Amenajarea Teritoriului;

Vazand raportul Comisiei de Urbanism și Amenajarea Teritoriului și avizul Comisiei Juridice și de Disciplină din cadrul Consiliului General al Municipiului București:

Văzând avizele emise de:

- Comisia Tehnică de Urbanism și Amenajarea Teritoriului CTUAT - DUAT a PMB : Aviz de urbanism nr. 42 /1 /7 / 10.10.2007;
- Direcția pentru Cultură, Culte și Patrimoniu Cultural Național - București: Aviz nr.69/ Z/ 18.01.2008.
- Ministerul Dezvoltării, Lucrărilor Publice și Locuințelor: Aviz nr. 109/ 2008;
- Agenția Regională pentru Protecția Mediului București: Aviz nr. 6552/ 552/ 25.02.2008;
- Comisia de Coordonare Lucrări Edilitare a PMB: Aviz nr. 699128/ 11.02.2008;
- Comisia Tehnică de Circulație: Aviz nr. 17536/ 13.12.2007;

În conformitate cu prevederile :

- Legii nr. 50/1991 privind autorizarea executării lucrărilor de construcții, republicată cu modificările și completările ulterioare;
- Legii nr. 350/2001 privind amenajarea teritoriului și urbanismul, cu modificările și completările ulterioare
- Hotărârii Guvernului nr. 525/1996 pentru aprobarea Regulamentului General de Urbanism, republicată
- PUG – Municipiul București aprobat prin HCGMB nr. 269/21.12.2000, cu modificările și completările ulterioare
- Legii nr. 52/2003, privind transparența decizională în administrația publică;

În temeiul prevederilor art. 36 alin. (2) lit. c), art. 36 alin. (5) lit. c) și art 45 alin. (2) lit. e) din Legea administrației publice locale nr. 215/2001, republicată, cu modificările și completările ulterioare

CONSILIUL GENERAL AL MUNICIPIULUI BUCUREȘTI

HOTĂRĂȘTE:

Art. 1 Se aprobă Planul Urbanistic Zonal – STR. POPA SOARE NR. 57, sector 2, pentru o suprafață studiată de 2,23 ha. din care suprafața parcelei care a generat documentația **ST = 2.022 mp.** proprietate privată persoană fizică.

Conform PUG-MB aprobat cu HCGMB nr. 269/2000, zona studiată prin PUZ se află în subzona **L1b** - locuințe individuale și colective mici cu maxim P+2 niveluri situate în interiorul perimetrelor de protecție. Conform PUZ – Zone protejate, aprobat cu HCGMB nr. 279/2000, imobilul este cuprins în Zona protejată 37 – ZONA SF. STEFAN, subzona **L1b**.
Indicatorii urbanistici reglementați ZP 37: POT max: 40-50%; CUT max: 1,8; H max: 10 m.

Condiții de construire aprobate: LOCUINȚE COLECTIVE: S+P+3E+E4 și E5 retrase
POTmax = 55%; CUTmax = 3.

Art. 2 Prezenta documentație reprezintă regulament de urbanism și nu dă dreptul la construire.

Art. 3 Se abrogă toate prevederile contrare cuprinse în proiectele urbanistice anterior aprobate.

Art. 4 Perioada de valabilitate a prezentei documentații de urbanism este de 5(cinci) ani .

Art. 5. Direcțiile din cadrul aparatului de specialitate al Primarului General al Municipiului București, vor aduce la îndeplinire prevederile prezentei hotărâri

Această hotărâre a fost adoptată în ședința ... a Consiliului General al Municipiului București din data de ...

PREȘEDINTE DE ȘEDINȚĂ

SECRETAR GENERAL
AL MUNICIPIULUI BUCUREȘTI

TUDOR TOMA

PRIMAR GENERAL

Etaj: 1, cam. 101

tel.: 305 55 89; 305 55 90; 305 55 00 int. 1101

fax: 312 00 30

e-mail: primar@bucuresti-primaria.ro



SMC certificat ISO 9001 : 2000



SMM certificat ISO14001 : 2004

Primăria Municipiului București

EXPUNERE DE MOTIVE Privind aprobarea Planului Urbanistic Zonal

PUZ – STR. POPA SOARE NR. 57, SECTOR 2

Legea nr. 453/2001, pentru modificarea și completarea Legii nr. 50/1991 privind autorizarea executării lucrărilor de construcții și unele măsuri pentru realizarea locuințelor stipulează obligația administrației publice locale de a elibera certificate de urbanism și autorizații de construire pe baza documentațiilor de urbanism și amenajarea teritoriului, aprobate după cum urmează :

- pentru terenuri amplasate în localitatea, pe baza planurilor urbanistice (PUZ, PUD) aprobate și a regulamentelor aferente acestora.

Amplasamentul care face obiectul documentației de urbanism PUZ – STR. POPA SOARE NR. 57, se află în zona centrală a Municipiului București în aria urbană definită de următoarele străzi: Str. Popa Soare, Str. Ștefan Mihăileanu, Str. C. tin Kirițescu și Str. Plantelor, pe teritoriul administrativ al sectorului 2.

Conform PUG-MB aprobat cu HCGMB nr. 269/2000, zona studiată prin PUZ se află în subzona **L1b** - locuințe individuale și colective mici cu maxim P+2 niveluri situate în interiorul perimetrelor de protecție. Conform PUZ – Zone protejate, aprobat cu HCGMB nr. 279/2000, imobilul este cuprins în Zona protejată 37 – ZONA SF. STEFAN, subzona **L1b**.

Indicatorii urbanistici reglementați ZP 37: POT max: 40-50%; CUT max: 1,8; H max: 10 m.

Funcțiunea avizată: LOCUINTE COLECTIVE: S+P+3E+E4 și E5 retrase
Indicatori urbanistici avizați: POTmax = 55%; CUTmax = 3.

Planul Urbanistic Zonal, având avizele Comisiei Tehnice de Urbanism (CTUAT -PMB), Comisiei de Urbanism și Amenajarea Teritoriului (CUAT - CGMB), și alte avize solicitate conform prevederilor legale în vigoare, conform prevederilor art. 45 alin. 2, lit. e, și art. 36 alin. 2, lit. c și art. 36 alin. 5, lit. c din Legea administrației publice locale nr. 215/2001 republicată, cu modificările și completările ulterioare, se supune dezbaterii Consiliului General al Municipiului .

In scopul de mai sus, prezentăm spre dezbateră alăturatul proiect de hotărâre .

PRIMAR GENERAL,

Prof. dr. Sorin Mircea OPRESCU



Primăria Municipiului București

Direcția Generală de Dezvoltare, Investiții și Planificare Urbană

B-dul Regina Elisabeta 47, sector 5, București, România
Tel.: 305 55 20; tel. centrală: 305 55 00 int. 1125; fax: 305 55 10
<http://www.bucuresti-primaria.ro>



SMC certificat ISO 9001 : 2000



SMM certificat ISO14001 : 2004

Direcția Urbanism și Amenajarea Teritoriului

RAPORT

privind aprobarea Planului Urbanistic Zonal

PUZ – STR. POPA SOARE NR. 57, SECTOR 2

Legea nr. 50/1991, republicată, cu modificările și completările ulterioare, privind autorizarea executării lucrărilor de construcții și unele măsuri pentru realizarea locuințelor stipulează obligația administrației publice locale de a elibera certificate de urbanism și autorizații de construire pe baza documentațiilor de urbanism și amenajarea teritoriului, aprobate după cum urmează :

- pentru terenuri amplasate în localități, pe baza planurilor urbanistice (PUZ, PUD) aprobate și a regulamentelor aferente acestora.

Amplasamentul care face obiectul documentației de urbanism PUZ – STR. POPA SOARE NR. 57, se află în zona centrală a Municipiului București în aria urbană definită de următoarele străzi: Str. Popa Soare, Str. Ștefan Mihăileanu, Str. C. tin Kirilșescu și Str. Plantelor, pe teritoriul administrativ al sectorului 2.

Conform PUG-MB aprobat cu HCGMB nr. 269/2000, zona studiată prin PUZ se află în subzona **L1b** - locuințe individuale și colective mici cu maxim P+2 niveluri situate în interiorul perimetrelor de protecție. Conform PUZ – Zone protejate, aprobat cu HCGMB nr. 279/2000, imobilul este cuprins în Zona protejată 37 – ZONA SF. STEFAN, subzona **L1b**.

Indicatorii urbanistici reglementați ZP 37: POT max: 40-50%; CUT max: 1,8; H max: 10 m.

Funcțiunea avizată: LOCUINTE COLECTIVE: S+P+3E+E4 și E5 retrase

Indicatori urbanistici avizați: POTmax = 55%; CUTmax = 3.

Planul Urbanistic Zonal, având avizele Comisiei Tehnice de Urbanism (CTUAT-PMB), Comisiei de Urbanism și Amenajarea Teritoriului (CUAT-CGMB), și alte avize solicitate conform prevederilor legale în vigoare, conform prevederilor art. 45 alin. 2, lit. e, și art. 36 alin. 2, lit. c și art. 36 alin. 5, lit. c din Legea administrației publice locale nr. 215/2001 republicată, se supune aprobării Consiliului General al Municipiului .

Certificăm că documentația prezentată spre aprobare conține toate avizele solicitate prin avizul CTUAT nr. 42 /1 /7 / 10.10.2007.

În scopul de mai sus, prezentăm spre aprobare alăturatul proiect de hotărâre .

ARHITECT SEF AL MUNICIPIULUI BUCUREȘTI,
ARH. ADRIAN BOLD





Primăria Municipiului București

Direcția Generală de Dezvoltare, Investiții și Planificare Urbană

B-dul Regina Elisabeta 47, sector 5, București, România
Tel.: 305 55 20; tel. centrală: 305 55 00 int. 1125; fax: 305 55 10
<http://www.bucuresti-primaria.ro>



SMC certificat ISO 9001 : 2000



SMM certificat ISO14001 : 2004

Direcția Urbanism și Amenajarea Teritoriului

Nr. 670310/2007

AVIZ DE URBANISM nr. 42 /1 /7 / 10.10.2007 PUZ – STR. POPA SOARE NR. 57, SECTOR 2

BENEFICIAR: ION MATICIUC
ELABORATOR: ALPHA BUSINESS MANAGEMENT
SUPRAFATA STUDIATA prin PUZ: O suprafață de aprox. 2,23 Ha. din care parcela care a generat PUZ ST = 2.022 mp. proprietate privată a beneficiarului.
AMPLASARE, DELIMITARE STUDIU: Zona analizată și reglementată prin PUZ este cuprinsă în zona centrală a Municipiului București în aria urbană definită de următoarele străzi: Str. Popa Soare, Str. Ștefan Mihăileanu, Str. C.tin Kirițescu și Str. Plantelor.
PREVEDERI PUG/PUZ APROBATE ANTERIOR: Conform PUG-MB aprobat cu HCGMB nr. 269/2000, zona studiată prin PUZ se află în subzona L1b - locuințe individuale și colective mici cu maxim P+2 niveluri situate în interiorul perimetrelor de protecție. Conform PUZ – Zone protejate, aprobat cu HCGMB nr. 279/2000, imobilul este cuprins în Zona protejată 37 – ZONA SF. STEFAN, subzona L1b.
Indicatorii urbanistici reglementați ZP 37: POT max: 40-50%; CUT max: 1,8; H max: 10 m.

SE AVIZEAZĂ PLANUL URBANISTIC ZONAL, CONFIGURATIA EDIFICABILULUI ȘI INDICATORII URBANISTICI CONFORM PLANULUI DE REGLEMENTĂRI VIZAT SPRE NESCHIMBARE

FUNCTIUNEA AVIZATA: LOCUINTE COLECTIVE: S+P+3E+E4 și E5 retrase;
INDICATORII URBANISTICI AVIZAȚI: POTmax = 55%; CUTmax = 3;
CIRCULAȚII, ACCESE: Parcarea și gararea autovehiculelor și profilul transversal al circulațiilor propuse vor respecta Normele privind asigurarea numărului minim de locuri de parcare pentru noile construcții și amenajări autorizate pe teritoriul Municipiului București și a prospectelor necesare unei corecte funcționări a arterelor de circulație aprobate prin HCGMB nr. 66/2006.
ACORDURI, AVIZE NECESARE PENTRU APROBARE: aviz Comisia de coordonare rețele - PMB, aviz de mediu, aviz M.D.L.P.L., aviz Comisia Tehnică de Circulație - PMB, aviz MCC-DCCPCN-MB, alte avize conform legislației în vigoare.
* Elaboratorul și beneficiarul documentației de urbanism răspund pentru exactitatea datelor și veridicitatea înscrisurilor cuprinse în documentația de urbanism ce a stat la baza emiterii avizului.
* La nivel de A.C. se vor respecta prevederile O.M.T.C.T. nr. 1730/21.09.2006.
Prezentul aviz modifică și completează prevederile documentațiilor de urbanism avizate anterior, este valabil 5 (cinci) ani și poate fi folosit numai după aprobarea documentației de urbanism.
Certificatul de urbanism se va elibera respectând datele tehnice solicitate prin acest aviz.

Șef serviciu,
ing. Ioana Balaurea

ARHITECT SEF AL MUNICIPIULUI BUCURESTI
ARH. ADRIAN BOLD



Referent,
arh. Stelian Constantinescu










FPS-21-01/6

AVIZ CONSULTATIV - ORDIN MTCT NR.22/2007 - COMISIA TEHNICA DE URBANISM SI AMENAJAREA TERITORIULUI:
arh. Doina Cristea, arh. Alexandru Beldiman, arh. Dan Marin, arh. Constantin Enache, arh. Șerban Sturdza, arh. Dorin Ștefan, arh. Viorel Hurduc

 Limita PUZ

 Limita parcelei ce a generat PUZ

Zonificare functionala

	Locuinte individuale
	Locuinte colective joase
	Comert / Servicii
	Edificabil propus - locuinte colective
	Edificabil orientativ
	Cladiri monument
	Spatii verzi amenajate
	Pietonal
	Carosabil

Reglementari

	Aliniere
	Acces auto
	Acces pietonal
	Unitati teritoriale de referinta

roiectant:	ALPHA BUSINESS MANAGEMENT CF/78818534.RC.J40/10818/2006	BENEFICIAR:	SC Metropolis Real Estate Developers SRL	Proiect nr.1/2007
PECIFICATIE	NUME DE	SEM NATURA	DATA	DENUMIRE PROIECT
EF PROIECT	Arh. L CIORCILĂ		IANUARIE 2007	Plan Urbanistic Zonal Strada Popa Soare nr. 57, Sector 2,
ROIECTAT	Urb. B. TODERAS		SCARA	DENUMIRE PLANSA
ESENAT	Urb. B. TODERAS		1:500	Reglementari urbanistice
				Plansa nr. 7



ROMÂNIA
MINISTERUL CULTURII SI CULTELOR

**DIRECȚIA PENTRU CULTURĂ, CULTE ȘI PATRIMONIU
CULTURAL NAȚIONAL A MUNICIPIULUI BUCUREȘTI**

Str. Sf. Stefan, nr. 3, sector 2 tel: 021/323.26.11

Nr. 1678 SMI/ 18.01.2008

Catre, **Ion MATICIUC**

Spre stiinta, Primaria sector 2 Bucuresti, Serviciul de Urbanism
Directia Monumentelor Istorice, Ministerul Culturii si Cultelor

AVIZ NR. 69 /Z/ 18.01.2008

Amplasare imobil

Imobilul din Bucuresti, Str. Popa Soare, nr. 57, sector 2

Obiectivul: Imobilul din str. Popa Soare, nr. 57
Localitatea: Bucuresti, sector 2
Zona protejata nr. 37 conform H.C.G.M.B. 279/2000
Proiect: Amplasare imobil
Faza: P.U.Z.
Proiectant: arh. V.I. CAVARNALI
Beneficiar: **Ion MATICIUC**

Documentatia contine piese scrise: cerere de inaintare, memoriu de urbanism, certificat de urbanism, acte de proprietate, aviz de urbanism, piese desenate – plan cadastral: 1/500, 1/2000, proiect faza P.U.Z. si documentatie fotografica.

Documentatia propune amplasarea unui imobil de locuinte in limita parametrilor urbanistici POT = 55% si CUT = 3.

In urma analizarii documentatiei se acorda:

AVIZ FAVORABIL

Pentru documentatia prezentata

Prezentul aviz este valabil cu 1 plansa anexa vizata spre neschimbare

Director

Stefan DAMIAN



Consilier,

Arh. Ileana KISILEWICZ



România

**MINISTERUL DEZVOLTĂRII,
LUCRĂRILOR PUBLICE ȘI
LOCUIŢELOR**
Direcția Generală Dezvoltare
Teritorială

Nr.71.653/DGDT/22.05.2008

București, bd. Dinicu Golescu nr. 38 , sector 1
Telefon/fax : 0372.114.521

Către,

ION MATICIUC

Str. N.G. Caramfil nr. 34, bl. 10D, ap.8, sector 1, Bucuresti

AVIZ nr. 109 / 2008

Denumire: „P.U.Z. – Locuințe – str. POPA SOARE nr. 57” sector 2, București
Proiectant: S.C. ALPHA BUSINESS MANAGEMENT
Beneficiar: ION MATICIUC

Constatând că documentația a fost elaborată în conformitate cu prevederile Legii 350/2001 privind amenajarea teritoriului și urbanismul, modificată și completată cu Legea nr. 289/2006.

Hotărârii Guvernului nr. 525/1996 privind aprobarea Regulamentului general de urbanism,

Ordinului Ministerului Lucrărilor Publice și Amenajării Teritoriului nr. 91/1991 privind procedura de autorizare și conținutul documentațiilor prevăzute de Legea 50/ 1991 cu modificările ulterioare și normele metodologice de aplicare nr.1430/2005,

Ordinului comun M.L.P.T.L. nr. 6/ 2003 și MAP nr.139/2003
Lucrarea a fost prezentată în ședința C.A.T.U.A.T. din data de 20.05.2008

Ministerul Dezvoltării, Lucrărilor Publice și Locuințelor

emite următorul

AVIZ

„P.U.Z. – Locuințe – str. POPA SOARE nr. 57” sector 2, București
cu condițiile și recomandările pe verso



Înainte de aprobarea documentației de către Consiliul local, acesta are obligația de a verifica modul în care au fost preluate în documentație condițiile impuse prin avize.

CONDIȚII :

1. Conform avizului Ministerului Culturii și Cultelor – Direcția pentru Cultură, Culte și Patrimoniu Național a Municipiului București nr. 69 /Z/18.01.2008.
2. Indicatori urbanistici:
 - POT max. = 55 %, CUTmax.= 3 mp. ADC/mp teren,
 - Rmax.h= S + P + 3E + 4E și E5 retrase
3. Circulațiile, accesele și parcările vor respecta prevederile H.C.G.M.B. nr.66/2006, iar gararea/parcarea se vor asigura exclusiv în incinta proprietății, cu asigurarea numărului minim de locuri de parcare.

RECOMANDĂRI :

1. – Conform P.U.Z. zone construite protejate în municipiul București, zona nr. 37 – SFÂNTUL ȘTEFAN – “arhitectura noilor clădiri va respecta caracterul arhitectural general al zonei, înscriindu-se, înaintea de toate, în scara definită de clădirile existente.
 - se interzic suprafețe vitrate de mari dimensiuni (perete cortină), imitațiile de materiale sau utilizarea improprie a materialelor (placaje ceramice sau suprafețe metalice strălucitoare), utilizarea culorilor stridente”, se recomandă deci o volumetrie și o arhitectură a fațadelor care să fie în armonie cu clădirile alăturate și să respecte caracterul arhitectural al zonei.

**DIRECȚIA GENERALĂ
DEZVOLTARE TERITORIALĂ**


DIRECTOR GENERAL ADJUNCT

Anca Ileana GINAVAR

CONSILIER SUPERIOR D.G.D.T.

Casandra ROȘU 

AGENȚIA REGIONALĂ PENTRU PROTECȚIA MEDIULUI
BUCUREȘTI

Aleea Lacul Morii, nr. 1, sectorul 6, cod 060841 București

**Nr. 6552 / 552 / 25.02.2008****CATRE: ION MATICIUC**
București, sector 1, str. N.G. Caramfil, nr. 34**REFERITOR: Emitere aviz de mediu pentru PLAN URBANISTIC ZONAL –**
Locuinte colective, București, sector 2, str. Popa Soare, nr. 57

Ca urmare a notificării adresate de Ion Maticiuc cu domiciliul în București, sector 1, str. N.G. Caramfil, nr. 34 înregistrată la A.R.P.M. București cu nr. 6552/552/03.12.2007 și a completărilor ulterioare înregistrate cu nr. 751/07.02.2008,

în urma analizării documentelor transmise și a verificării,
în urma parcurgerii etapei de încadrare,

în baza HG nr. 368/2007 privind organizarea și funcționarea Ministerului Mediului și Dezvoltării Durabile și a Ordonanței de Urgență nr. 195/2005 privind protecția mediului aprobată și modificată prin Legea 265/2006 și O.U.G. 114/2007, în conformitate cu H.G. nr. 1076/2004 (art. 13), urmează ca Planul Urbanistic Zonal-Locuinte colective, București, sector 2, str. Popa Soare, nr. 57, să fie supus procedurii de adoptare fără aviz de mediu.

Planul Urbanistic Zonal prevede soluționarea și reglementarea din punct de vedere urbanistic a arealului în suprafața totală de 2.23 ha, din care 0.2 ha reprezintă terenul care a generat P.U.Z., proprietate privată persoană fizică (conform Avizului de Urbanism nr. 42/1/7/10.10.2007 emis de Primăria Municipiului București - Direcția Urbanism și Amenajarea Teritoriului).

Obiectivul lucrării îl constituie construirea unui imobil cu destinația de locuințe, având regim de înălțime S+P+4E+5E retrase.

Obiectivul propus de prezentul P.U.Z. se va realiza cu respectarea tuturor condițiilor impuse prin avizele tehnice de specialitate emise de instituțiile competente, conform legii.

Suprafața de spații verzi în procent de 37,5 % din suprafața totală a terenului generator, din care 20 % reprezintă spațiul verde amenajat pe sol, 7,5 % la nivelul teraselor, iar 10 % pe sol cu grosimea de 1,5 m, situat deasupra parcajelor subterane, va fi amenajată și întreținută. Parcajele se vor asigura în incinta proprie, conform reglementărilor în vigoare.

Se vor respecta prevederile P.U.G. referitoare la utilizări interzise.

Avand in vedere opiniile exprimate de membrii Comisiei Special Constituite in cadrul sedintei din data de 08.11.2007 si in absenta comentariilor din partea publicului ca urmare a celor 3 anunturi publice date de titular in datele de 03.12.2007, 06.12.2007 si respectiv 15.02.2008, Planul Urbanistic Zonal – Locuinte colective, Bucuresti, sector 2, str. Popa Soare, nr. 57, urmeaza a fi supus procedurii de adoptare fara aviz de mediu.

Elaboratorul si beneficiarul documentatiei raspund pentru exactitatea si veridicitatea datelor si inregistrurilor cuprinse in documentatia ce a stat la baza emiterii deciziei etapei de incadrare, conform H.G. 1076/2004.

DIRECTOR EXECUTIV,
Chim. Simona Mihaela Saceanu



SEF SERVICIU AUTORIZARE SI
CONTROLUL CONFORMARII,
/Ing. Roxana Costache

INTOCMIT,
Jurist Veronica Grigore

A handwritten signature in blue ink, appearing to read "Grigore", is written below the text "Jurist Veronica Grigore".



Primăria Municipiului București

Direcția Generală de Dezvoltare, Investiții și Planificare Urbană

B-dul Regina Elisabeta 47, sector 5, București, România
Tel.: 305 55 20; tel. centrală: 305 55 00 int. 1125; fax: 305 55 10
<http://www.bucuresti-primaria.ro>



SMC certificat ISO 9001 : 2000



SMM certificat ISO14001 : 2004

Direcția Urbanism și Amenajarea Teritoriului

Nr. 699128/ 11.02.2008

AVIZ DE PRECOORDONARE REȚELE

MATICIUC ION, cu domiciliul/sediul în municipiul București, prezintă spre avizare documentația de precoordonare a „PUZ- lui „STR. POPA SOARE NR. 57 SECTOR 2”

În conformitate cu Dispoziția Primarului General nr. 433/1996, ținând cont ca amplasamentul propus se află în zonă bine structurată,

- se avizează favorabil din punct de vedere al rețelelor edilitare documentația de urbanism menționata mai sus,

- se vor respecta memoriul și planul de reglementări din documentație.

Se anexează planul de reglementări.

ARHITECT ȘEF ADJUNCT AL
MUNICIPIULUI BUCUREȘTI

Arh. Liviu Dobrescu



COORDONATOR COMPARTIMENT,
COMPARTIMENTUL ECHIPARE
TEHNICO EDILITARA

Ing. Andrei Zaharescu

Întocmit:

Ing. Camelia Popa

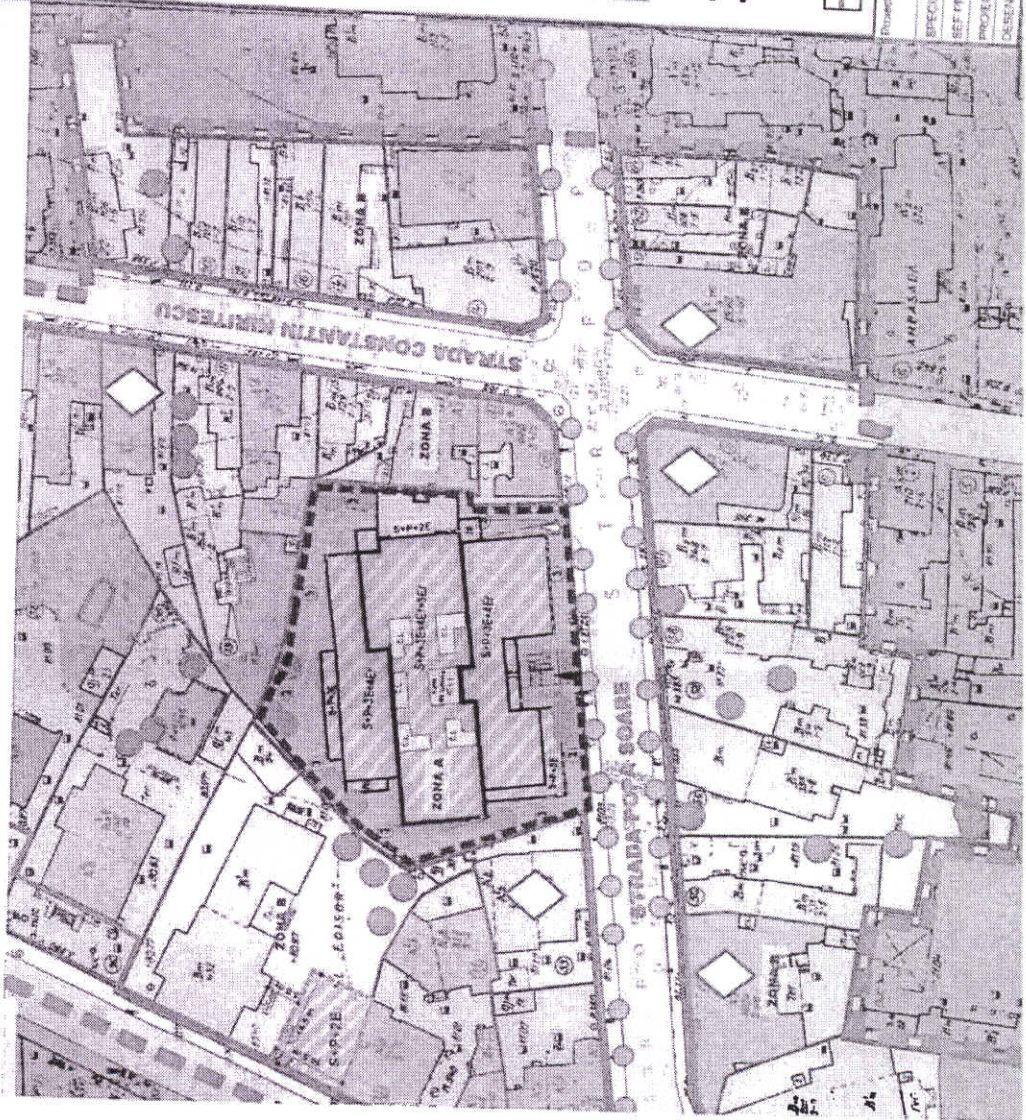
FPS-21-02/6

Plan Urbanistic Zonal Strada Popa Soare nr. 57, Sector 2,

Reglementari urbanistice

- Limite**
- Limita PUZ
 - Limita parcelei ce a generat PUZ
- Zonificare functionala**
- Locuinte individuale
 - Locuinte colective joase
 - Comert / Servicii
 - Edificabil propus - locuinte colective
 - Edificabil orientativ
 - Cladiri monument
 - Spatii verzi amenajate
 - Pietonal
 - Carosabil
- Reglementari**
- Aliniere
 - Contur parter
 - Acces auto
 - Acces pietonal
- Unitati arhitecturale de referinta**

CULTURII ȘI CULTEL
Calea el Petri
a Municipiului Bucu
69/12/18.01.2008
Arh. I. R. S. I. G. E. B. I. C. E.
Semnatura



PROIECTANT	ALPHA BUSINESS MANAGEMENT	PROIECT	PUZ
PROIECTANT	OF 185/18334 PIC 146/103/10/1997	PROIECTANT	PUZ
PROIECTANT	VALIENE	PROIECTANT	PUZ
PROIECTANT	ARH. I. G. E. B. I. C. E.	PROIECTANT	PUZ
PROIECTANT	LEO B. TODERAS	PROIECTANT	PUZ
PROIECTANT	UD. B. TODERAS	PROIECTANT	PUZ
PROIECTANT	1 500	PROIECTANT	PUZ
PROIECTANT	1 500	PROIECTANT	PUZ
PROIECTANT	1 500	PROIECTANT	PUZ



Primăria Municipiului București

Secretar General

B-dul Regina Elisabeta 47, sector 5, București, România
Tel.: 305 55 80; tel.centrală: 305 55 00, int. 1255; fax:
<http://www.bucuresti-primaria.ro>



SMC certificat ISO 9001 : 2000




SMM certificat ISO14001 : 2004

Direcția Asistență Tehnică și Juridică a CGMB Serviciul Transparență Decizională

ANUNȚ

În conformitate cu prevederile Legii nr. 52/2003 privind Transparența decizională în administrația publică, se aduc la cunoștință publică următoarele proiecte de acte normative:

1. Proiect de hotărâre privind aprobarea Planului Urbanistic Zonal PUZ – str. GHEORGHIENI nr. 19 – 25, sector 5;
2. Proiect de hotărâre privind aprobarea Planului Urbanistic Zonal – PUZ – Drumul Plaiul Sarului nr. 70, sector 1;
3. Proiect de hotărâre privind aprobarea Planului Urbanistic Zonal – PUZ – STRADA NATAȚIEI NR. 57, SECTOR 1;
4. Proiect de hotărâre privind aprobarea Planului Urbanistic Zonal STR. IZVORUL RECE NR. 30 – 32, SECTOR 4;
5. Proiect de hotărâre privind aprobarea Planului Urbanistic Zonal STR. EMANOIL PORUMBARU NR. 41, SECTOR 1;
6. Proiect de hotărâre privind aprobarea Planului Urbanistic Zonal STR. MENDELEEV NR. 41, SECTOR 1;
7. Proiect de hotărâre privind aprobarea Planului Urbanistic Zonal STR. ȘOS. GHE. IONESCU SISEȘTI NR. 2, SECTOR 1;
8. Proiect de hotărâre privind aprobarea Planului Urbanistic Zonal STR. LATINĂ NR. 6, SECTOR 2;
9. Proiect de hotărâre privind aprobarea Planului Urbanistic Zonal - DRUMUL COOPERATIVEI NR. 2C, SECTOR 5;
10. Proiect de hotărâre privind aprobarea Planului Urbanistic Zonal – STR. CAROL DAVILA NR. 21A – 23 – STR. THOMA IONESCU NR. 4, SECTOR 5;
11. Proiect de hotărâre privind aprobarea Planului Urbanistic Zonal – STR. NICOLAE CARAMFIL NR. 4, 22, SECTOR 1;
12. Proiect de hotărâre privind aprobarea Planului Urbanistic Zonal – STR. DOBROGEANU GHEREA NR. 30, SECTOR 1;
13. Proiect de hotărâre privind aprobarea Planului Urbanistic Zonal – STR. ICOANEI NR. 28, SECTOR 1;
14. Proiect de hotărâre privind aprobarea Planului Urbanistic Zonal – CALEA MOȘILOR NR. 111, SECTOR 2;
15. Proiect de hotărâre privind aprobarea Planului Urbanistic Zonal – STR. FRIGULUI NR. 18, SECTOR 4;
16. Proiect de hotărâre privind aprobarea Planului Urbanistic Zonal – STR. SĂVINEȘTI – STR. CERCETĂTORILOR – STR. IONESCU FLOREA, SECTOR 4;



Primăria Municipiului București

Secretar General

B-dul Regina Elisabeta 47, sector 5, București, România
Tel.: 305 55 80; tel.centrală: 305 55 00, int. 1255; fax:
<http://www.bucuresti-primaria.ro>



SMC certificat ISO 9001 : 2000



SMM certificat ISO14001 : 2004

17. Proiect de hotărâre privind aprobarea Planului Urbanistic Zonal – STR. ECATERINA TEODOROIU NR. 9, SECTOR 1;
18. Proiect de hotărâre privind aprobarea Planului Urbanistic Zonal – STR. GHEȚARILOR NR. 15, SECTOR 1;
19. Proiect de hotărâre privind aprobarea Planului Urbanistic Zonal – STR. POPA SOARE NR. 57, SECTOR 2

Proiectele de acte normative, mai sus amintite, cu documentațiile de bază pot fi consultate:

- pe site-ul P.M.B. – www.pmb.ro
- la sediul PMB, B-dul Regina Elisabeta nr. 47, sector 5 (panou afișaj)
- la Centrul de Informare, B-dul Regina Elisabeta nr. 16, sector 5.

Proiectele de acte normative se pot obține, în copie, pe bază de cerere depusă la Centrul de Informare.

În conformitate cu prevederile art. 6, alin. 4 din Legea 52/2003 până la data de **17.11.2008** se pot trimite în scris, propuneri, sugestii, opinii cu valoare de recomandare privind proiectele de acte normative supuse dezbaterii publice.

Propunerile, sugestiile, opiniile privind proiectele de acte normative se vor transmite:

- prin site-ul www.pmb.ro;
- prin poștă pe adresa P.M.B. – B-dul Regina Elisabeta nr. 47, sector 5 –

Directia Asistență Tehnică și Juridică a C.G.M.B.;

- depuse la Centrul de Informare – P.M.B.;
- B-dul Regina Elisabeta nr. 16, sector 5.

Materialele transmise vor purta mențiunea:

„Recomandare la proiect de act normativ”

P.M.B.
București
Astăzi : 31.10.2008