

# PUNCTUL NR. 27



## Consiliul General al Municipiului București

---

### HOTĂRÂRE

Nr. \_\_\_ din \_\_\_

privind aprobarea Planului Urbanistic Zonal-  
PUZ – DIRIJORULUI nr.22-24, sector 1

Având în vedere Expunerea de motive a Primarului General al Municipiului București și Raportul de specialitate al Direcției de Urbanism și Amenajarea Teritoriului ;

Luând în considerare raportul Comisiei de Urbanism și Amenajarea Teritoriului și avizul Comisiei Juridice și de Disciplină din cadrul Consiliului General al Municipiului București ;

- Văzând avizele emise de :
- Comisia Tehnică de Urbanism și Amenajarea Teritoriului CTUAT - DUAT a PMB – aviz de urbanism nr.14/1/22/07.05.2008
- Ministerul Dezvoltării , Lucrărilor Publice și Locuințelor – aviz nr.167/2008
- Agenția Regională pentru Protecția Mediului București – aviz nr.3831/383/23.09.2008
- Comisia de coordonare lucrări edilitare a PMB - aviz nr.736994/20/06.06.2008
- Comisia de Tehnică de Circulație – aviz nr.10773/02.07.2008

Ținând seama de prevederile:

Legii nr. 50/1991 privind autorizarea executării lucrărilor de construcții, republicată, cu modificările și completările ulterioare;

Legii nr. 350 /2001 privind amenajarea teritoriului și urbanismul, cu modificările și completările ulterioare;

Hotărârii Guvernului nr. 525/1996 pentru aprobarea Regulamentului General de Urbanism, republicată;

PUG – Municipiul București aprobat prin H.C.G.M.B. nr. 269 /21.12.2000 cu modificările și completările ulterioare;

Legii nr. 52/2003 privind transparența decizională în administrația publică;

În temeiul prevederilor, art. 36 alin. (2), lit. c), alin. (5), lit. c) și art. 45 alin. (2), lit. e) din Legii nr. 215 /2001, privind administrația publică locală, republicată, cu modificările și completările ulterioare.

CONSILIUL GENERAL AL MUNICIPIULUI BUCUREȘTI  
HOTĂRĂȘTE :

Art. 1: Se aprobă Planul Urbanistic Zonal – str. DIRIJORULUI nr.22-24, sector 1 , pentru o suprafața studiată de S= cca.4 ha din care suprafața terenului ce a generat documentația S=776,25 mp – proprietate persoană fizică .

Încadrare în PUZ-Sos. București -Targoviste nr.32D-42 –str.Nades nr. 12-14 aprobat cu HCGMB nr.69/2008 : locuințe ; POTmax=45 % , CUTmax=1,3 , Rmaxh=P+2E+M .  
Condiții de construire aprobate : funcțiunea de locuințe colective , funcțiuni complementare locuirii ; POTmax=55% , CUTmax=2,7 , Rmaxh=S+P+4E .

Art. 2: Prezenta documentație reprezintă regulament de urbanism si nu da dreptul la construire.

Art. 3 :Se abroga toate prevederile contrare cuprinse in proiectele urbanistice anterior aprobate.

Art. 4 :Perioada de valabilitate a prezentei documentații de urbanism este de 5(cinci) ani

Art. 5 Direcțiile din cadrul aparatului de specialitate al Primarului General al Municipiului București vor duce la îndeplinire prevederile prezentei hotărâri.

Aceasta hotărâre a fost aprobată în ședința .....a Consiliului General al Municipiului București din data de .....

PRESEDINTE DE SEDINTA

București , .....2008

SECRETAR GENERAL  
AL MUNICIPIULUI BUCUREȘTI

TUDOR TOMA



PRIMAR GENERAL

Etaj: 1, cam. 101

tel.: 305 55 89; 305 55 90; 305 55 00 int. 1101

fax: 312 00 30

e-mail: primar@bucuresti-primaria.ro



SMC certificat ISO 9001 : 2000



SMM certificat ISO 14001 : 2004

## Primăria Municipiului București

### EXPUNERE DE MOTIVE

privind aprobarea Planului Urbanistic Zonal

*PUZ – str.DIRIJORULUI nr. 22-24, sector 1*

Legea nr. 50/1991 republicata ,cu modificările si completările ulterioare , privind autorizarea executării lucrărilor de construcții si unele masuri pentru realizarea locuințelor , stipulează obligația administrației publice locale de a elibera certificate de urbanism si autorizații de construire pe baza documentațiilor de urbanism si amenajarea teritoriului, aprobate după cum urmează :

-pentru terenuri amplasate in localitati, pe baza planurilor urbanistice ( PUZ, PUD ) aprobate si a regulamentelor aferente acestora

La inițiativa unui investitor privat , pentru un teren in suprafata S= 776,25 mp- proprietate persoana fizica , s-a elaborat prezenta documentație de urbanism in vederea construirii. Elaborarea PUZ a fost necesara pentru a fi posibila modificarea indicatorilor aprobați in PUZ anterior aprobat.

Încadrare în PUZ-Sos. București -Targoviste nr.32D-42 –str.Nades nr. 12-14 aprobat cu HCGMB nr.69/2008 : locuințe ; POTmax=45 % , CUTmax=1,3 , Rmaxh=P+2E+M .

Condiții de construire avizate : funcțiunea de locuințe colective , funcțiuni complementare locuirii ; POTmax=55% , CUTmax=2,7, Rmaxh=S+P+4E .

Planul Urbanistic Zonal având avizul Comisiei Tehnice de Urbanism si Amenajarea Teritoriului ( CTUAT )- DUAT,conform prevederilor art. 45 alin. (2 ) , lit.e) si art.36 alin.(2) lit. c) si art. 36 alin. (5) lit.c) din Legea administrației publice locale nr. 215/2001, republicata, se supune dezbaterii Consiliului General al municipiului București .

PRIMAR GENERAL ,

Prof. Dr. SORIN MIRCEA OPRESCU

DIRECȚIA URBANISM ȘI AMENAJAREA  
TERITORIULUI

etaj: 2, cam. 203

tel.: 305 55 68; 305 55 00 int. 1203

fax: 305 55 68

e-mail: urbanism@bucuresti-primaria.ro



SMC certifiat ISO 9001 : 2000

SMM certifiat: ISO14001 : 2004

## Primăria Municipiului București

Direcția Generală de Dezvoltare, Investiții și Planificare Urbană

### RAPORT

privind aprobarea Planului Urbanistic Zonal

*PUZ – str.DIRIJORULUI nr. 22-24, sector 1*

Legea nr. 50/1991 republicata ,cu modificările si completările ulterioare , privind autorizarea executării lucrărilor de construcții si unele masuri pentru realizarea locuințelor , stipulează obligația administrației publice locale de a elibera certificate de urbanism si autorizații de construire pe baza documentațiilor de urbanism si amenajarea teritoriului, aprobate după cum urmează :

- pentru terenuri amplasate in localitati, pe baza planurilor urbanistice ( PUZ, PUD ) aprobate si a regulamentelor aferente acestora

La inițiativa unui investitor privat , pentru un teren in suprafața S= 776,25 mp- proprietate persoana fizica , s-a elaborat prezenta documentație de urbanism in vederea construirii. Elaborarea PUZ a fost necesara pentru a fi posibila modificarea indicatorilor aprobați in PUZ anterior aprobat.

Încadrare în PUZ-Sos. București -Targoviste nr.32D-42 –str.Nades nr. 12-14 aprobat cu HCGMB nr.69/2008 : locuințe ; POTmax=45 % , CUTmax=1,3 ,  
 $R_{maxh}=P+2E+M$  .

Condiții de construire avizate : funcțiunea de locuințe colective , funcțiuni complementare locuirii ; POTmax=55% , CUTmax=2,7,  $R_{maxh}=S+P+4E$  .

Planul Urbanistic Zonal având avizul Comisiei Tehnice de Urbanism si Amenajarea Teritoriului ( CTUAT )- DUAT,conform prevederilor art. 45 alin. (2) , lit.e) si art.36 alin.(2) lit. c) si art. 36 alin. (5) lit.c) din Legea administrației publice locale nr. 215/2001, republicata, se supune dezbaterii și aprobării Consiliului General al municipiului București .

Certificăm faptul că documentația prezentată spre aprobare C.G.M.B conține toate avizele solicitate prin avizul de urbanism nr. 14/1/22/07.05.2008

Arhitect șef al municipiului București,  
Arh. **GHEORGHE PATRASCU**







# Primăria Municipiului București

## Direcția Generală de Dezvoltare, Investiții și Planificare Urbană

B-dul Regina Elisabeta 47, sector 5, București, România  
Tel.: 305 55 20; tel. centrală: 305 55 00 int. 1125; fax: 305 55 10  
<http://www.bucuresti-primaria.ro>



### Direcția Urbanism și Amenajarea Teritoriului

Nr.723784/08.04.2008

#### AVIZ DE URBANISM nr.14/1/22/07.05.2008 PUZ – str. DIRIJORULUI nr. 22-24, sector 1

BENEFICIAR : d-na.A.ERBASU;d-I.S.VADUVA

ELABORATOR: S.C FAST ARKITEKT

SUPRAFAȚA STUDIATA PRIN PUZ – S= cca. 4 ha din care terenul care a generat documentația  
S=776,25 mp proprietate persoana fizica .

AMPLASARE, DELIMITARE STUDIU: amplasamentul studiat se afla în zona de nord a orașului , în arealul  
delimitat la sud-vest de sos. București-Târgoviște , la nord de str.Dirijorului .

PREVEDERI PUZ –Sos. BUCUREȘTI-TARGOVISTE nr. 32D-42 – str. NADES nr. 12-14 aprobat cu HCGMB  
nr. 69/13.02.2008

Indicatori urbanistici reglementați: POT max = 45%; CUT=1,3; P+2E+M .

#### SE AVIZEAZĂ PLANUL URBANISTIC ZONAL, CONFIGURATIA EDIFICABILULUI SI INDICATORII URBANISTICI CONFORM PLANULUI DE REGLEMENTARI VIZAT SPRE NESCHIMBARE SI ANEXEI DE PE VERSO

Funcțiune avizata : locuințe colective , funcțiuni complementare locuirii .

INDICATORI URBANISTICI AVIZAȚI : POTmax =55%; CUTmax =2,7 ; Rmaxh=S+P+4E .

CIRCULAȚII, ACCESE: parcare și gararea autovehiculelor și profilul transversal al circulațiilor propuse vor  
respecta Normele privind asigurarea numărului minim de locuri de parcare pentru noile construcții și amenajări  
autorizate pe teritoriul Municipiului București și a prospectelor necesare unei corecte funcționări a arterelor de  
circulație aprobate prin HCGMB nr. 66/2006.

ACORDURI, AVIZE NECESARE PENTRU APROBARE:aviz Comisia de coordonare rețele -PMB, aviz de  
mediu, aviz M.D.L.P.L., aviz Comisia Tehnică de Circulație - PMB, alte avize conform legislației în vigoare.

Elaboratorul și beneficiarul documentației de urbanism răspund pentru exactitatea datelor și  
veridicitatea înscrisurilor cuprinse în documentația de urbanism ce a stat la baza emiterii avizului.  
La nivel de A.C. se vor respecta prevederile O.M.T.C.T. nr. 1730/21.09.2006.

Prezentul aviz modifică și completează prevederile documentațiilor de urbanism avizate anterior, este valabil 5  
(cinci) ani și poate fi folosit numai după aprobarea documentației de urbanism.

Certificatul de urbanism se va elibera respectând datele tehnice solicitate prin acest aviz.

Sef serviciu,  
ing. Ioana Balaurea

ARHITECT ȘEF AL MUNICIPIULUI BUCUREȘTI  
ARH. ADRIAN BOLD



AVIZ CONSULTATIV – Comisia Tehnica de Urbanism si Amenajarea Teritoriului: arh.Doina Cristea, arh. Alexandru Beldiman, arh.  
Dan Marin, arh. Constantin Enache , arh. Dorin Stefan, arh. Viorel Hurduc, arh. Serban Sturdza

FPS-21-01/6





# Primăria Municipiului București

## Direcția Generală de Dezvoltare, Investiții și Planificare Urbană

B-dul Regina Elisabeta 47, sector 5, București, România  
Tel.: 305 55 88, fax: 305 55 88  
http://www.bucuresti-primaria.ro



Str. Centrala 150-151



EM: nr. 1 de 2004-07

### Direcția Urbanism și Amenajarea Teritoriului

COMISIA DE COORDONARE  
Nr. 736994/6.06.2008

## AVIZUL COMISIEI DE COORDONARE

LA AZA DOCUMENTAȚII DE URBANISM

Din P.V. nr. 20 / 06.06.2008 al sesiunii

Comisiei de Coordonare a P.M.B.

Nr. 7. SC FAST ARKITEKT SRL cu sediul/domiciliul în București, str. Calea Bucureștilor nr. 6 prezintă spre avizare documentația de precoordonare a P.U.Z. - ului „STR. DIRIJORULUI NR. 22 - 24 SECTOR 1, BUCUREȘTI”, împreună cu avizele scrise ale întreprinderilor edilitare. În conformitate cu Dispoziția Primarului General nr. 433/1996, se avizează favorabil din punct de vedere al rețelelor edilitare planul de precoordonare menționat mai sus cu condițiile:

- se vor respecta condițiile impuse prin avizele anexa la documentație;

- se va respecta planul de precoordonare anexat avizului.

PREȘEDINTE - COMISIE,

ALEXANDRU DUMITRU RADU

SECRETAR - COMISIE

ing. ec. DRUMEN CONSTANTIN

ARHITECT ȘEF ADJUNCT AL

MUNICIPIULUI BUCUREȘTI

arh. LIVIU DOBRE

REPREZENTANT

DUAT-COMISIE,

ing. ANDREI ZAHARESCU

FPS-21-03/6





România

**MINISTERUL DEZVOLTĂRII,  
LUCRĂRILOR PUBLICE ȘI  
LOCUIŢELOR**  
Direcția Generală Dezvoltare  
Teritorială

Nr.100.308/DGDT/8.09.2008

București, bd. Dinicu Golescu nr. 38, sector 1  
Telefon/fax : 0372.114.521

Către,

**S.C. FAST ARKITECT S.R.L.**  
Str. Calea Bucureștilor nr. 6, bl. 1, sc. 1, et. 1, ap. 4, Otopeni

### AVIZ nr. 167 / 2008

Denumire: „P.U.Z. – Locuințe, funcțiuni complementare locuirii - str. DIRIJORULUI  
nr. 22 - 24” sector 1, București

Proiectant: S.C. FAST ARKITECT S.R.L.

Beneficiar: A. ERBAȘU și L.S. VĂDUVA

Constatând că documentația a fost elaborată în conformitate cu prevederile Legii  
350/2001 privind amenajarea teritoriului și urbanismul, modificată și completată cu Legea  
nr. 289/2006.

Hotărârii Guvernului nr. 525/1996 privind aprobarea Regulamentului general de  
urbanism,

Ordinului Ministerului Lucrărilor Publice și Amenajării Teritoriului nr. 91/1991 privind  
procedura de autorizare și conținutul documentațiilor prevăzute de Legea 50/ 1991 cu  
modificările ulterioare și normele metodologice de aplicare nr.1430/2005,

Ordinului comun M.L.P.T.L. nr. 6/ 2003 și MAP nr.139/2003

**Ministerul Dezvoltării, Lucrărilor Publice și Locuințelor**


emite următorul

### AVIZ

„P.U.Z. – Locuințe, funcțiuni complementare locuirii - str. DIRIJORULUI  
nr. 22 - 24” sector 1, București - cu condițiile pe verso

**DIRECTOR GENERAL**

Gheorghe PATRAȘCU



Înainte de aprobarea documentației de către Consiliul local, acesta are obligația de a verifica modul în care  
au fost preluate în documentație condițiile impuse prin avize.

**CONDIȚII:**

1. Indicatori urbanistici:
  - POT max. = 55 %, CUTmax.= 2,7 mp. ADC/mp teren,
  - Rmax.h = S + P + 4E
2. Circulațiile, accesele și parcarile vor respecta prevederile H.C.G.M.B. nr.66/2006, iar gararea/parcarea se vor face exclusiv în incinta proprietății, cu asigurarea numărului minim de locuri de parcare.

**DIRECȚIA GENERALĂ  
DEZVOLTARE TERITORIALĂ**

  
**DIRECTOR GENERAL ADJUNCT**

**Anca Ileana GINAVAR**

**CONSILIER SUPERIOR D.G.D.T.**

**Casandra ROȘU** 





AGENȚIA REGIONALĂ PENTRU PROTECȚIA MEDIULUI  
BUCUREȘTI

Aleea Lacul Morii nr. 1 - sectorul 6, cod 060841 București



**Nr. 3831/383/23.09.2008**

Catre,

**S.C. FAST ARKITECT S.R.L.**

Judetul Ilfov, orasul Otopeni, Calea Bucurestilor nr. 6, et. 1, sc. 1, ap. 4

Referitor: Solicitare aviz de mediu pentru **P.U.Z. - Imobil de locuinte** - str. Dirijorului nr. 22-24, sect. 1, Bucuresti.

Ca urmare a notificarii adresate de **S.C. FAST ARKITECT S.R.L.** cu sediul in Judetul Ilfov, orasul Otopeni, Calea Bucurestilor nr. 6, et. 1, sc. 1, ap. 4, inregistrata la A.R.P.M. Bucuresti cu nr. 3831/383/07.07.2008 si a completarilor ulterioare inregistrate cu nr. 4952/12.09.2008

in urma analizarii documentelor transmise si a verificarii,

in urma parcurgerii etapei de incadrare,

in baza HGR nr. 368/2007 privind organizarea si functionarea Ministerului Mediului si Dezvoltarii Durabile si a OUG nr. 195/2005 privind protectia mediului aprobat si modificata prin Legea nr. 265/2006, modificata si completata prin OUG nr. 114/2007 in conformitate cu HGR nr. 1076/2004 (art. 13), urmeaza ca **Planul Urbanistic Zonal - Imobil de locuinte** - str. Dirijorului nr. 22-24, sect. 1, Bucuresti sa fie supus procedurii de adoptare fara aviz de mediu.

Planul Urbanistic de Zonal prevede solutionarea si reglementarea din punct de vedere urbanistic a arealului in suprafata totala de 800 mp (776, 25 mp din masuratorile cadastrale conform Certificatului de Urbanism nr. 1114/69D/10167 din 03.04.2008 emis de Primaria Sectorului 1).

Obiectivul lucrarii il constituie realizarea unui imobil de locuinte avand regimul maxim de inaltime S+P+3E+E4 retras.

Obiectivul propus de prezentul PUZ se va realiza cu respectarea tuturor conditiilor impuse prin avizele tehnice de specialitate emise de institutiile competente, conform legii.

Suprafata de spatii verzi in procent de minim 30 % din suprafata totala a terenului generator va fi amenajata si intretinuta, iar parcajele se vor amenaja conform PUG

Se vor respecta prevederile P.U.G. referitoare la utilizari interzise.

Avand in vedere opiniile exprimate de membrii Comisiei Special Constituite in cadrul sedintei din data de 11.09.2008 si in absenta comentariilor din partea publicului ca urmare a celor 3 anunturi publicate de titular in datele de 05.07.2008, 08.07.2008 respectiv 13.09.2008, **Planul Urbanistic Zonal - Imobil de locuinte** - str. Dirijorului nr. 22-24, sect. 1, Bucuresti urmeaza a fi supus procedurii de adoptare fara aviz de mediu.

Elaboratorul si beneficiarul documentatiei de urbanism raspund pentru exactitatea si veridicitatea datelor si inscrisurilor cuprinse in documentatia de urbanism ce a stat la baza emiterii deciziei etapei de incadrare.

DIRECTOR EXECUTIV,  
Chim. Simona Mihaela Saceanu



SEF SERVICIU AUTORIZARE SI  
CONTROLUL CONFORMARII,

Ing. Roxana Costache

INTOCMIT,

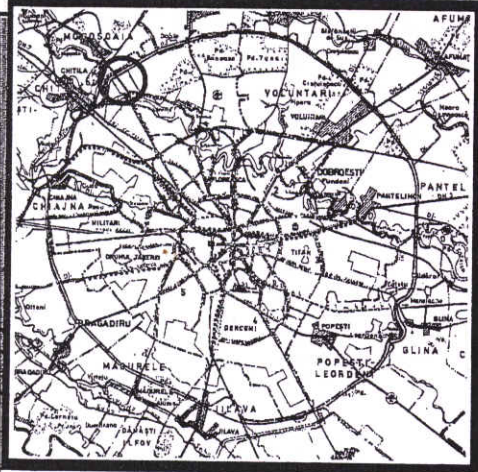
Ing. Laurentiu Constantinescu

*Handwritten signature of Ing. Laurentiu Constantinescu*



# PLAN URBANISTIC ZONAL

Str. Dirijorului, nr.22-24  
sector 1, Bucuresti  
REGLEMENTARI PROPUSE

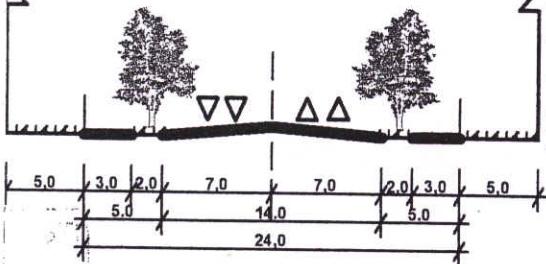


## LEGENDA

- Limita P.U.Z. aprobat cu HCGMB nr.69/13.02.2008
- Limita P.U.Z. propus spre aprobare
- Teren ce a generat P.U.Z.
- Limite de proprietate
- Aliniere impusa pentru constructii
- Edificabile propuse

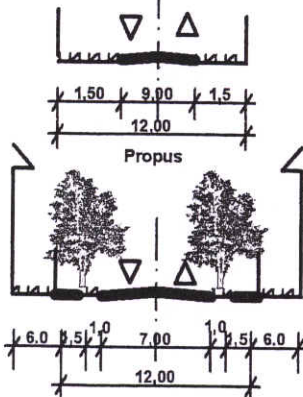
PROFIL TRANSVERSAL (1-1)  
Sos. Bucuresti-Targoviste

Existent



PROFIL TRANSVERSAL (2-2)  
Str. Dirijorului

Existent



## FUNCTIUNI :

- Locuinte colective si functiuni complementare -S+P+4E
- Locuinte unifamiliale (zona L1c conf. RLU aferent PUG-MB)
- Zona mixta (zona M3 conf. RLU aferent PUG-MB)
- Spatii verzi - publice / de incinta

## CIRCULATII :

- Circulatii pietonale
- Circulatii carosabile
- Accese auto



<b>FAST ARKITECT</b> CALEA BUCURESTILOR 6 OTOPENI-LFOV R.C. J23/729/2004 ; C.U.I. R6716557 TEL/FAX: +4.021.236.1357 MOBIL: +4.0724.29.38.29. E-MAIL: office@fastarkitect.ro		Scara: 1:1000 L.S.	Beneficiar: CONSILIUL GENERAL AL MUN. BUCURESTI VADUVA SILVIU si ERBASU ADINA	Faza: P.U.Z.
Proiectat Arh. L.Lupascu	Desenat Arh. L.Lupascu	Sef proiect Arh. L.Lupascu	Obiect : PLAN URBANISTIC DE ZONAL CLADIRI PENTRU LOCUINTE SI FUNCTIUNI COMPLEMENTARE S+P+4E	Nr. pr.
Denumire plansa: PROPUNERI REGLEMENTARI URBANISTICE			Data: apr. 2008	
Amplasament: Str. Dirijorului, nr.22-24, sect.1, Bucuresti			Nr. pl. 6 / 7	





# Primăria Municipiului București

## Direcția Generală Infrastructură și Servicii Publice

B-dul Regina Elisabeta 47, sector 5, București, România  
Tel : 305 55 35 ; Fax : 305 55 72; tel. centrală : 305 55 00, int. 1150  
<http://www.bucuresti-primaria.ro>



SME certificat ISO 9001 : 2000



SME certificat ISO 14001 : 2004

Direcția Transporturi, Drumuri, Sistematizarea Circulației

iun2641

10773 / 02.07.2008

743584

Către

S.C. FAST ARKITECT S.R.L.

În ședința Comisiei Tehnice de Circulație din data de 26.06.2008 s-a dat acordul de principiu, din punct de vedere tehnic al circulației rutiere, pentru documentația, « P.U.Z. – imobil pentru locuințe și funcțiuni complementare, în regim de înălțime S+P+4E, pe terenul proprietate particulară situat în str. Dirijorului nr. 22 - 24, conform avizului de urbanism nr. 14/1/22, eliberat de D.U.A.T., cu nr. 723784, certificatului de urbanism și planurilor anexate, cu asigurarea parcării în incintă, în conformitate cu H.C.G.M.B. nr. 66/2006 .

Pentru avizul comisiei veți reveni la următoarea fază de proiectare, faza P.A.C.

DIRECTOR GENERAL

Gheorghe URIS







# Primăria Municipiului București

## Secretar General

B-dul Regina Elisabeta 47, sector 5, București, România  
Tel.: 305 55 80; tel.centrală: 305 55 00, int. 1255; fax:  
<http://www.bucuresti-primaria.ro>



SMC certificat ISO 9001 : 2000



SMM certificat ISO14001 : 2004

### Direcția Asistență Tehnică și Juridică a CGMB Serviciul Transparență Decizională

## ANUNȚ

În conformitate cu prevederile Legii nr. 52/2003 se aduce la cunoștință publică următoarele proiecte de acte normative:

1. Proiect de hotărâre privind aprobarea Planului Urbanistic Zonal PUZ – str. OCCIDENTULUI, nr. 53 – 55, sector 1;
2. Proiect de hotărâre privind aprobarea Planului Urbanistic Zonal – PUZ – str. LONEA, nr. 27, LOT nr. 2, sector 1;
3. Proiect de hotărâre privind aprobarea Planului Urbanistic Zonal – PUZ – str. DIRIJORULUI, nr. 22-24, sector 1;
4. Proiect de hotărâre privind aprobarea Planului Urbanistic Zonal – PUZ- str. HAGI GHIȚĂ, nr. 89-91, sector 1;

Proiectele de acte normative, mai sus amintite, cu documentația de bază pot fi consultate:

- pe site-ul P.M.B. – [www.pmb.ro](http://www.pmb.ro)
- la sediul PMB, B-dul Regina Elisabeta nr. 47, sector 5 (panou afișaj)
- la Centrul de Informare, B-dul Regina Elisabeta nr. 16, sector 5.

Proiectele de acte normative se pot obține, în copie, pe bază de cerere depusă la Centrul de Informare.

În conformitate cu prevederile art. 6, alin. 4 din Legea 52/2003 până la data de **24.11.2008** se pot trimite în scris, propuneri, sugestii, opinii cu valoare de recomandare privind proiectele de acte normative supuse dezbaterii publice.

Propunerile, sugestiile, opiniile privind proiectele de acte normative se vor transmite:

- prin site-ul [www.pmb.ro](http://www.pmb.ro);
- prin poștă pe adresa P.M.B. – B-dul Regina Elisabeta nr. 47, sector 5 – Direcția Asistență Tehnică și Juridică a C.G.M.B.;
- depuse la Centrul de Informare – P.M.B.;
- B-dul Regina Elisabeta nr. 16, sector 5.

Materialele transmise vor purta mențiunea:

**„Recomandare la proiect de act normativ”**

P.M.B.  
București  
Astăzi : 10.11.2008