

PUNCTUL NR. 35

CONSILIUL GENERAL AL MUNICIPIULUI BUCUREȘTI

HOTĂRÂRE

privind aprobarea Planului Urbanistic Zonal
Str. Dornei nr. 14, Sector 1

Având în vedere expunerea de motive a Primarului General al Municipiului București și raportul de specialitate al Direcției de Urbanism și Amenajarea Teritoriului;

Luând în considerare raportul Comisiei de urbanism și amenajarea teritoriului și avizul Comisiei juridice și de disciplină din cadrul Consiliului General al Municipiului București;

Văzând avizele emise de:

- Comisia Tehnică de Urbanism și Amenajarea Teritoriului CTUAT - DUAT a PMB: aviz de urbanism nr. 13/1/17/23.04.2008;
- Agenția regională pentru protecția mediului București: aviz nr. 2839/315/21.07.2008;
- Comisia de coordonare a PMB: aviz nr. 732326/15.05.2008;
- Comisia tehnică de circulație: aviz nr. 8541/23.05.2008;
- Ministerul Dezvoltării, Lucrărilor Publice și Locuințelor: aviz nr. 123/2008;

În conformitate cu prevederile:

- Legii nr. 50/1991 privind autorizarea executării lucrărilor de construcții, republicată, cu modificările și completările ulterioare;
- Legii nr. 350 /2001 privind amenajarea teritoriului și urbanismul, cu modificările și completările ulterioare;
- Hotărârii Guvernului nr. 525/1996 pentru aprobarea Regulamentului General de Urbanism, republicată;
- Hotărârii C.G.M.B. nr. 269/21.12.2000 privind aprobarea Planului Urbanistic General.

Cu respectarea prevederilor Legii nr. 52/2003 privind transparența decizională în administrația publică;

În temeiul prevederilor art. 36 alin. (2) lit. c), alin. (5) lit. c) și art. 45 alin. (2) lit. e) din Legea administrației publice locale nr. 215/2001, republicată, cu modificările și completările ulterioare.

CONSILIUL GENERAL AL MUNICIPIULUI BUCUREȘTI

HOTĂRĂȘTE:

Art. 1: Se aprobă Planul Urbanistic Zonal Str. Dornei nr. 14, sector 1 - pentru o suprafață de teren studiată $S = 248,75\text{mp}$. proprietate privată persoană fizică.

Condiții de construire aprobate :

Funcțiune aprobată: locuințe colective

Indicatori urbanistici aprobați: $POT_{\max} = 65\%$; $CUT_{\max} = 3,5$; $R_{\max H} = D + S + P + 4E + 5R$; $H_{\max} = 20,0\text{m}$.

Art. 2 Prezenta documentație reprezintă regulament de urbanism și nu dă dreptul la construire.

Art. 3 Se abrogă toate prevederile contrare cuprinse în proiectele urbanistice anterior aprobate.

Art. 4 Perioada de valabilitate a prezentei documentații de urbanism este de 5(cinci) ani.

Art. 5 Direcțiile din cadrul aparatului de specialitate al Primarului General al Municipiului București vor aduce la îndeplinire prevederile prezentei hotărâri.

Aceasta hotărâre a fost adoptată în ședința a Consiliului General al Municipiului București din data de

PREȘEDINTE DE ȘEDINȚĂ

Murg Călin

SECRETAR GENERAL
AL MUNICIPIULUI BUCUREȘTI
Tudor TOMA

București ,
Nr....



Primăria Municipiului București

Direcția Generală de Dezvoltare, Investiții și Planificare Urbană

B-dul Regina Elisabeta 47, sector 5, București, România
Tel.: 305 55 88; tel. centrală: 305 55 00 int. 1134; fax: 305 55 88
<http://www.bucuresti-primaria.ro>



SMC certificat ISO 9001 : 2000



SMM certificat ISO14001 : 2004

Direcția Urbanism și Amenajarea Teritoriului

Nr. 699539/2008

AVIZ DE URBANISM nr. 13/ 1/ 17/ 23.04.2008

PUZ – Str. Dornei nr. 14, Sector 1

BENEFICIAR: Georgescu Sorin
ELABORATOR: SC Velplan Design srl

SUPRAFAȚA STUDIATĂ prin PUZ: S = 248,75 mp teren ce a generat PUZ - proprietate privată persoană fizică
AMPLASARE, DELIMITARE STUDIU: - Zona studiată prin PUZ se află în sectorul 1 al municipiului București, la intersecția străzilor Dornei și Ceremușului.
PREVEDERI PUG/PUZ APROBATE ANTERIOR: terenul este cuprins în subzona L2a (locuințe individuale și colective mici cu maxim P+2 niveluri situate în afara perimetrelor de protecție).
Indicatori urbanistici reglementați sunt: POT max = 45%; CUT max = 1,3; RmaxH = P+2E

SE AVIZEAZĂ PLANUL URBANISTIC ZONAL, CONFIGURATIA EDIFICABILULUI SI INDICATORII URBANISTICI CONFORM PLANULUI DE REGLEMENTĂRI VIZAT SPRE NESCHIMBARE

FUNCȚIUNE AVIZATĂ: locuințe colective

INDICATORI URBANISTICI AVIZAȚI: POTmax = 65%; CUTmax = 3,5; RmaxH = D+S+P+4E+5R; Hmax = 20,0m.

CIRCULAȚII, ACCESE: parcare și gararea autovehiculelor și profilul transversal al circulațiilor propuse vor respecta Normele privind asigurarea numărului minim de locuri de parcare pentru noile construcții și amenajări autorizate pe teritoriul Municipiului București și a prospectelor necesare unei corecte funcționări a arterelor de circulație aprobate prin HCGMB nr. 66/2006.

ACORDURI, AVIZE NECESARE PENTRU APROBARE: aviz Comisia de coordonare rețele - PMB, aviz de mediu, aviz M.D.L.P.L., aviz Comisia Tehnică de Circulație - PMB, alte avize conform legislației în vigoare.

* Elaboratorul și beneficiarul documentației de urbanism răspund pentru exactitatea datelor și veridicitatea înscrisurilor cuprinse în documentația de urbanism ce a stat la baza emiterii avizului.

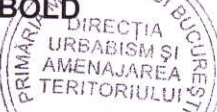
* La nivel de A.C. se vor respecta prevederile O.M.T.C.T. nr. 1730/21.09.2006.

Prezentul aviz modifică și completează prevederile documentațiilor de urbanism avizate anterior, este valabil 5 (cinci) ani și poate fi folosit numai după aprobarea documentației de urbanism.

Certificatul de urbanism se va elibera respectând datele tehnice solicitate prin acest aviz.

Sef serviciu,
Ing. Ioana Balaurea

ARHITECT ȘEF AL MUNICIPIULUI BUCUREȘTI
ARH. ADRIAN BOLD



Referent,
Floriana Năstase

COMISIA TEHNICĂ DE URBANISM SI AMENAJAREA TERITORIULUI:

FPS-21-01/6

arh. Doina Cristea, arh. Alexandru Beldiman, arh. Dan Marin, arh. Constantin Enache, arh. Șerban-Sturza, arh. Dorin Ștefan, arh. Viorel Hurduc

ANEXA LA AVIZUL DE URBANISM

- Număr minim locuri de parcare =
- Se interzice ocuparea, rezervarea, închirierea locurilor de parcare sau orice altă formă de servitute în dauna domeniului public, reprezentat în principal de trotuare, străzi sau fâșii plantate.
- **H max.** reprezintă cota ultimului element construit sau instalat (de ex. chillere, copertine).
- **ALINIERE** reprezintă perimetrul maxim al construcțiilor inclusiv balcoane, terase, bowindowuri.
- **POT** reprezintă suprafața proiecției construcției pe sol, inclusiv balcoane, console, etc., raportată la suprafața terenului rezultată prin noile aliniamente stabilite prin PUZ., respectiv a UTR destinată construirii.
- **CUT** reprezintă suma suprafeței etajelor, inclusiv balcoane, terase circulabile acoperite sau etaje tehnice, raportată la suprafața terenului rezultată prin noile aliniamente stabilite prin PUZ., respectiv a UTR destinată construirii.
- **ETAJ RETRAS** se dimensionează la max. 60% din suprafața edificabilă cu condiția unor retrageri minime pe tot perimetrul de 2 m. cu excepția calcanelor precum și cu condiția alinierii la retragerea construcției vecine adiacente. Se interzice suplimentarea suprafețelor construite pentru realizarea etajelor tehnice sau a altor funcțiuni conexe în afara celor cuprinse în calculul CUT și Hmax.
- Se interzice amplasarea pe construiți, în incintă sau pe împrejurimi a firmelor mai mari de 1 mp., sau a reclamelor publicitare de orice fel.
- Se interzice montarea pe fațadele vizibile dinspre străzi sau circulațiile publice a aparatelor de climatizare, antenelor de orice fel, precum și a cablurilor aeriene pentru telecomunicații, alimentare cu energie sau transmisiei de date.
- Se interzic materialele de fațadă tâmplărie sau învelitoare colorate strident, cu excepția materialelor naturale, culorile premise fiind din gama alb, gri, bej, ocru, pentru alte combinații cromatice fiind necesară avizarea în cadrul CTUAT a studiilor de culoare speciale.
- Se interzice mansardarea construcțiilor proiectate inițial cu acoperire în terasă, precum și modificarea pantelor acoperișurilor existente, în afara studiilor special avizate de CTUAT.
- Autorizarea împrejuririlor este permisă numai pe noile aliniamente stabilite prin PUZ.
- Prezentul aviz este însoțit de ilustrarea de temă cuprinzând modul de conformare volumetrică, tratarea fațadelor, organizarea principalelor funcțiuni și a parcării autovehiculelor, care face parte integrantă din conținutul său.
- Nerespectarea condițiilor menționate mai sus atrage nulitatea absolută a avizului de urbanism.

PRIMAR GENERAL

Etaj: 1, cam. 101

tel.: 305 55 89; 305 55 90; 305 55 00 int. 1101

fax: 312 00 30

e-mail: primar@bucuresti-primaria.ro



SMC certificat ISO 9001 : 2000



SMM certificat ISO14001 : 2004

Primăria Municipiului București

EXPUNERE DE MOTIVE privind aprobarea Planului Urbanistic Zonal PUZ – Strada Dornei nr. 14, sector 1

Legea nr. 453/2001, pentru modificarea și completarea Legii nr. 50/1991 privind autorizarea executării lucrărilor de construcții și unele măsuri pentru realizarea locuințelor stipulează obligația administrației publice locale de a elibera certificate de urbanism și autorizații de construire pe baza documentațiilor de urbanism și amenajarea teritoriului, aprobate după cum urmează :

- pentru terenuri amplasate în localitatea, pe baza planurilor urbanistice (PUZ, PUD) aprobate și a regulamentelor aferente acestora.

Amplasamentul care face obiectul documentației de urbanism PUZ – Str. Dornei nr. 14, se află în sectorul 1 al municipiului București, la intersecția străzilor Dornei și Ceremușului .

Conform regulamentului PUG terenul este cuprins în subzona L2a (locuințe individuale și colective mici cu maxim P+2 niveluri situate în afara perimetrelor de protecție).

Indicatori urbanistici reglementați sunt: POT max = 45%; CUT max = 1,3; RmaxH = P+2E

Funcțiunea avizată: locuințe colective

**Indicatori urbanistici avizați: POTmax = 65%; CUTmax = 3,5; RmaxH = D+S+P+4E+5R;
Hmax = 20,0m**

Planul Urbanistic Zonal, având avizele Comisiei Tehnice de Urbanism (CTUAT -PMB), Comisiei de Urbanism și Amenajarea Teritoriului (CUAT - CGMB), și alte avize solicitate conform prevederilor legale în vigoare, conform prevederilor art. 45 alin. 2, lit. e, și art. 36 alin. 2, lit. c și art. 36 alin. 5, lit. c din Legea administrației publice locale nr. 215/2001 republicata, cu modificările și completările ulterioare, se supune aprobării Consiliului General al Municipiului .

In scopul de mai sus, prezentăm spre aprobare alăturatul proiect de hotărâre .

PRIMAR GENERAL,

Prof. dr. Sorin Mircea OPRESCU



RAPORT
privind aprobarea Planului Urbanistic Zonal
PUZ – Strada Dornei nr. 14, sector 1

Legea nr. 50/1991, republicată, cu modificările și completările ulterioare, privind autorizarea executării lucrărilor de construcții și unele măsuri pentru realizarea locuințelor stipulează obligația administrației publice locale de a elibera certificate de urbanism și autorizații de construire pe baza documentațiilor de urbanism și amenajarea teritoriului, aprobate după cum urmează :

- pentru terenuri amplasate în localități, pe baza planurilor urbanistice (PUZ, PUD) aprobate și a regulamentelor aferente acestora.

Amplasamentul care face obiectul documentației de urbanism PUZ – Str. Dornei nr. 14, se află în sectorul 1 al municipiului București, la intersecția străzilor Dornei și Ceremușului .

Conform regulamentului PUG terenul este cuprins în subzona L2a (locuințe individuale și colective mici cu maxim P+2 niveluri situate în afara perimetrelor de protecție).

Indicatori urbanistici reglementați sunt: POT max = 45%; CUT max = 1,3; RmaxH = P+2E

Funcțiunea avizată: locuințe colective

Indicatori urbanistici avizați: POTmax = 65%; CUTmax = 3,5; RmaxH = D+S+P+4E+5R; Hmax = 20,0m

Planul Urbanistic Zonal, având avizele Comisiei Tehnice de Urbanism (CTUAT-PMB), Comisiei de Urbanism și Amenajarea Teritoriului (CUAT-CGMB), și alte avize solicitate conform prevederilor legale în vigoare, conform prevederilor art. 45 alin. 2, lit. e, și art. 36 alin. 2, lit. c și art. 36 alin. 5, lit. c din Legea administrației publice locale nr. 215/2001 republicată, se supune aprobării Consiliului General al Municipiului .

Certificăm că documentația prezentată spre aprobare conține toate avizele solicitate prin avizul CTUAT nr. 32/ 2/ 20/ 18.12.2006.

În scopul de mai sus, prezentăm spre aprobare alăturatul proiect de hotărâre .

p. ARHITECT SEF AL MUNICIPIULUI BUCUREȘTI,
ARH. LIVIU DOBRE




PLAN URBANISTIC ZONAL

STR. DORNEI NR. 14

BUCHURESTI, SECTOR 1

REGLEMENTARI URBANISTICE SC. 1/500

LEGENDA



Limite

LIMITA ZONEI STUDIATE
LIMITA DE PROPRIETATE

Circulatii
CIRCULATII CAROSABILE
CIRCULATII PIETONALE

Funcțiuni existente
LOCUINTE PE PARCELA
LIMITA DE PROPRIETATE
ARBORI

Propuneri Reglementari
SUBZONA MIXTA CU CLADIRI
AVAND REGIM DE CONSTRUIRE
CONTINUU SAU DISCONTINUU
SI INALTIMI MAXIME DE P+4

EDIFICABIL PROPUȘ
PENTRU ZONA STUDIATA
EDIFICABIL DE PRINCIPIU

ALINIERE
ACCESSE AUTO

SUPRAFATA TOTALA
STUDIATA IN PUZ,
S teren =248,75mp

POTmax = 65%
CUT max= 3,5
RMH = D+S+P+5ET

velplan
design s.r.l.

03.2006 + CUI 18525380 + RO95RZBR0000080007752786

RESCU SORIN

luca BOANGAR

desenat:
rora BANCAU
iu VELUDA

SORIN MACHEDON

Proiect:
PLAN URBANISTIC ZONAL
STR. DORNEI, NR. 14,
SECTOR 1, BUCURESTI

Titlul plansei:
REGLEMENTARI

Scara: 1 / 500

Specialitate
URBANISM

Faza:
P. U. Z.

Proiect nr.
62/2008

Data:
IANUARIE
2008

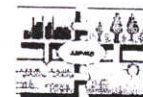
Plansa nr.
2

ACEST DESEN NU POATE FI REPRODUS SI/SAU COPIAT DE ORICE PERSOANA FIZICA SI/SAU JURIDICA FARA
ORDUL S.C. VELPLAN DESIGN S.R.L., FAPTA REPREZENTAND INSUSIRE ILEGALA A DREPTULUI DE AUTOR



AGENȚIA REGIONALĂ PENTRU PROTECȚIA MEDIULUI
BUCUREȘTI

Aleea Lacul Morii, nr. 1, sectorul 6, cod 060841 București



Nr. 2839/315/21.07.2008

Catre,

DI. GRIGORESCU SORIN

București, sector 1, Calea Victoriei, nr. 103

Referitor: Solicitare aviz de mediu pentru **P.U.Z. - Locuinte colective** - str. Dornei nr. 14, sector 1, București.

Ca urmare a notificării adresate de **DI. GRIGORESCU SORIN** cu domiciliul în București, sector 1, Calea Victoriei, nr. 103, înregistrată la A.R.P.M. București cu nr. 2839/315/23.05.2008 și a completărilor ulterioare înregistrate cu nr. 3901/09.07.2008 în urma analizării documentelor transmise și a verificării, în urma parcurgerii etapei de încadrare, în baza HGR nr. 368/2007 privind organizarea și funcționarea Ministerului Mediului și Dezvoltării Durabile și a OUG nr. 195/2005 privind protecția mediului aprobată și modificată prin Legea nr. 265/2006, modificată și completată prin OUG nr. 114/2007 în conformitate cu HGR nr. 1076/2004 (art. 13), urmează ca **Planul Urbanistic Zonal - Locuinte colective** - str. Dornei nr. 14, sector 1, București să fie supus procedurii de adoptare fără aviz de mediu.

Planul Urbanistic Zonal prevede soluționarea și reglementarea din punct de vedere urbanistic a arealului în suprafața totală 248, 75 mp . (conform Avizului de Urbanism nr. 13/1/17/23.04.2008 emis de Primăria Municipiului București - Direcția Urbanism și Amenajarea Teritoriului).

Obiectivul lucrării îl constituie realizarea unui imobil de locuințe colective având regimul de înălțime D+S+P+4E+E5 retras.

Obiectivul propus de prezentul PUZ se va realiza cu respectarea tuturor condițiilor impuse prin avizele tehnice de specialitate emise de instituțiile competente, conform legii.

Suprafața de spații verzi în procent de 30 % din suprafața totală a terenului va fi amenajată și întreținută, iar parcajele se vor amenaja conform PUG.

Se vor respecta prevederile P.U.G. referitoare la utilizari interzise.

Avand in vedere opiniile exprimate de membrii Comisiei Special Constituite in cadrul sedintei din data de 05.06.2008 si in absenta comentariilor din partea publicului ca urmare a celor 3 anunturi publicate de titular in datele de 23.05.2008; 26.05.2008, respectiv 10.07.2008, **Planul Urbanistic Zonal - Locuinte colective** - str. Dornei nr. 14, sector 1, Bucuresti urmeaza a fi supus procedurii de adoptare fara aviz de mediu.

Elaboratorul si beneficiarul documentatiei de urbanism raspund pentru exactitatea si veridicitatea datelor si inregistrurilor cuprinse in documentatia de urbanism ce a stat la baza emiterii deciziei etapei de incadrare.

DIRECTOR EXECUTIV,
Chim. Simona Mihaela Saceanu



SEF SERVICIU AUTORIZARE SI
CONTROLUL CONFORMARII,

/Ing. Roxana Costache

INTOCMIT,

Ing. Laurentiu Constantinescu



Primăria Municipiului București

Direcția Generală de Dezvoltare, Investiții și Planificare Urbană

B-dul Regina Elisabeta 47, sector 5, București, România
Tel.: 305 55 20; tel. centrală: 305 55 00 int. 1125; fax: 305 55 10
<http://www.bucuresti-primaria.ro>



SMC certicat ISO 9001 : 2000



SM/M certifica: ISO14001 : 2004

Direcția Urbanism și Amenajarea Teritoriului

Nr. 732326/ 15.05.2008

AVIZ DE PRECOORDONARE RETELE

SC VELPLAN DESIGN SRL pentru cu domiciliul/sediul în municipiul Bucuresti, str. Arhiereul Calist nr. 17, prezintă spre avizare documentația de precoordonare a P.U.Z. - ului „STR. DORNEI NR. 14 SECTOR 1, BUCUREȘTI”

În conformitate cu Dispoziția Primarului General nr. 433/1996, ținând cont ca amplasamentul propus se află in zonă bine structurată, cu condițiile:

- se avizează favorabil din punct de vedere al rețelelor edilitare documentația de urbanism menționata mai sus,

- se vor respecta memoriul si planul de reglementări din documentație.

Se anexează planul de reglementări.

ARHITECT ȘEF ADJUNCT AL
MUNICIPIULUI BUCUREȘTI



COORDONATOR COMPARTIMENT,
COMPARTIMENTUL ECHIPARE
TEHNICO EDILITARA

Ing. Andrei Zaharescu

Întocmit:

Ing. Camelia Popa

FPS-21-02/6



Primăria Municipiului București

Direcția Generală Infrastructură și Servicii Publice

B-dul Regina Elisabeta 47, sector 5, București, România
Tel : 305 55 35 ; Fax : 305 55 72; tel.centrală : 305 55 00, int. 1150
<http://www.bucuresti-primaria.ro>



SMC certificat ISO 9001 : 2000



SMM certificat ISO14001 : 2004

Direcția Transporturi, Drumuri, Sistemizarea Circulației
mai 1598

8541/23.05.2008

732325

Către

S.C. VELPLAN DESIGN S.R.L.

În ședința Comisiei Tehnice de Circulație din data de 15.05.2008 s-a dat acordul de principiu, din punct de vedere tehnic al circulației rutiere, pentru documentația, « P.U.Z. – locuințe colective – str. Dornei nr. 14, conform avizului de urbanism nr. 13/1/17, eliberat de D.U.A.T., cu nr. 699539 și planurilor anexate, cu asigurarea parcării în incintă în conformitate cu H.C.G.M.B. nr. 66/2006.

Pentru avizul comisiei veți reveni după obținerea certificatului de urbanism la următoare fază de proiectare, faza P.A.C.

DIRECTOR GENERAL

Gheorghe UDRIȘTE





România

**MINISTERUL DEZVOLTĂRII,
LUCRĂRILOR PUBLICE ȘI
LOCUIŢELOR**
Direcția Generală Dezvoltare
Teritorială

Nr.87.724/DGDT/^{23.06}.....2008

București, bd. Dinicu Golescu nr. 38 , sector 1
Telefon/fax : 0372.114.521

Către,

S.C. VELPLAN DESIGN S.R.L.
Str. Arhiereul Calist nr. 17, et. 1, ap. 2, sector 2, Bucuresti

AVIZ nr. 123 / 2008

Denumire: „**P.U.Z. – Locuințe colective - Str. DORNEI nr. 14” sector 1, București**
Proiectant: S.C. VELPLAN DESIGN S.R.L.
Beneficiar: GEORGESCU SORIN

Constatând că documentația a fost elaborată în conformitate cu prevederile Legii 350/2001 privind amenajarea teritoriului și urbanismul, modificată și completată cu Legea nr. 289/2006.

Hotărârii Guvernului nr. 525/1996 privind aprobarea Regulamentului general de urbanism,

Ordinului Ministerului Lucrărilor Publice și Amenajării Teritoriului nr. 91/1991 privind procedura de autorizare și conținutul documentațiilor prevăzute de Legea 50/ 1991 cu modificările ulterioare și normele metodologice de aplicare nr.1430/2005,

Ordinului comun M.L.P.T.L. nr. 6/ 2003 și MAP nr.139/2003

Ministerul Dezvoltării, Lucrărilor Publice și Locuințelor

emite următorul

AVIZ

„**P.U.Z. – Locuințe colective - Str. DORNEI nr. 14” sector 1, București**
cu condițiile pe verso

DIRECTOR GENERAL

Gheorghe PĂTRAȘCU

Înainte de aprobarea documentației de către Consiliul local, acesta are obligația de a verifica modul în care au fost preluate în documentație condițiile impuse prin avize.

CONDIȚII :

1. Indicatori urbanistici:

- POT max. = 65 %, CUTmax.= 3,5 mp. ADC/mp teren,
- Rmax.h = D + S + P + 4E + 5E, Hmax. = 20 m

2. Circulațiile, accesele și parcările vor respecta prevederile H.C.G.M.B. nr.66/2006, iar gararea/parcarea se vor asigura exclusiv în incinta proprietății, cu asigurarea numărului minim de locuri de parcare.

**DIRECȚIA GENERALĂ
DEZVOLTARE TERITORIALĂ**



DIRECTOR GENERAL ADJUNCT

Anca Ileana GINAVAR

CONSILIER SUPERIOR D.G.D.T.

Casandra ROȘU





Primăria Municipiului București

Secretar General

B-dul Regina Elisabeta 47, sector 5, București, România
Tel.: 305 55 80; tel.centrală: 305 55 00, int. 1255; fax:
<http://www.bucuresti-primaria.ro>



SMC certifiat ISO 9001 : 2000



SMM certifiat: ISO14001 : 2004

Direcția Asistență Tehnică și Juridică a CGMB

Serviciul Transparență Decizională

ANUNȚ

În conformitate cu prevederile Legii nr. 52/2003 se aduce la cunoștință publică următoarelor proiecte de acte normative:

- Proiect de hotărâre privind aprobarea Planului Urbanistic Zonal – Str. Axinte Uricariul nr. 11, sector 1
- Proiect de hotărâre privind aprobarea Planului Urbanistic Zonal – Str. Mihăileni nr. 3-5, sector 1
- Proiect de hotărâre privind aprobarea Planului Urbanistic Zonal – Str. Școala Floreasca nr. 26, sector 1
- Proiect de hotărâre privind aprobarea Planului Urbanistic Zonal – Șos. Nordului nr. 142B, sector 1
- Proiect de hotărâre privind aprobarea Planului Urbanistic Zonal – Str. Ștefan Holban nr. 20A, sector 1
- Proiect de hotărâre privind aprobarea Planului Urbanistic Zonal - Str. Ștefan Holban nr. 10, 21-31, sector 1
- Proiect de hotărâre privind aprobarea Planului Urbanistic Zonal – Str. Vasile Gherghel nr. 109, sector 1
- Proiect de hotărâre privind aprobarea Planului Urbanistic Zonal – Str. Poiana Narciselor nr. 11 – 15 (fost 13), sector 1
- Proiect de hotărâre privind aprobarea Planului Urbanistic Zonal – Str. Ernest Broșteanu nr. 31, sector 1
- Proiect de hotărâre privind aprobarea Planului Urbanistic Zonal – Calea Plevnei nr. 68 – 70, sector 1
- Proiect de hotărâre privind aprobarea Planului Urbanistic Zonal – Str. Emil Pangratti nr. 22A, sector 1
- Proiect de hotărâre privind aprobarea Planului Urbanistic Zonal – Str. Podgoria nr. 1A + 1B, sector 1
- Proiect de hotărâre privind aprobarea Planului Urbanistic Zonal – Calea Șerban Vodă nr. 101, sector 4
- Proiect de hotărâre privind aprobarea Planului Urbanistic Zonal – Str. Drumul Cooperativei nr. 100 – 102, Lot nr. 37, Parcela nr. 42, sector 5
- Proiect de hotărâre privind aprobarea Planului Urbanistic Zonal – Bd. Metalurgiei nr. 234 – 236, sector 4
- Proiect de hotărâre privind aprobarea Planului Urbanistic Zonal – Str. Tiparniței nr. 110, sector 5
- Proiect de hotărâre privind aprobarea Planului Urbanistic Zonal – Str. Dornei nr. 14, sector 1



Primăria Municipiului București

Secretar General

B-dul Regina Elisabeta 47, sector 5, București, România
Tel.: 305 55 80; tel.centrală: 305 55 00, int. 1255; fax:
<http://www.bucuresti-primaria.ro>



SMC certifica ISO 9001 : 2000



SMM certifica ISO 14001 : 2004

- Proiect de hotărâre privind aprobarea Planului Urbanistic Zonal – Șos. Panduri nr. 14, sector 5

- pe site-ul P.M.B. – www.pmb.ro
- la sediul PMB, B-dul Regina Elisabeta nr. 47, sector 5 (panou afișaj)
- la Centrul de Informare, B-dul Regina Elisabeta nr. 16, sector 5

Proiectele de acte normative se pot obține, în copie, pe bază de cerere depusă la Centrul de Informare.

În conformitate cu prevederile art. 6, alin. 4 din Legea 52/2003 până la data de **09.10.2008** se pot trimite în scris, propuneri, sugestii, opinii cu valoare de recomandare privind proiectele de acte normative supuse dezbaterii publice

Propunerile, sugestiile, opiniile privind proiectele de acte normative se vor transmite:

- prin site-ul www.pmb.ro;
- prin poștă pe adresa P.M.B. – B-dul Regina Elisabeta nr. 47, sector 5 – Direcția Asistență Tehnică și Juridică a C.G.M.B.;
- depuse la Centrul de Informare – P.M.B.;
- B-dul Regina Elisabeta nr. 16, sector 5.

Materialele transmise vor purta mențiunea:

„Recomandare la proiect de act normativ”

P.M.B.
București
astăzi 24.09.2008