

# PUNCTUL NR. 34



## Consiliul General al Municipiului București

---

### HOTĂRÂRE

privind aprobarea Planului Urbanistic Zonal-  
PUZ – Str. NICOLAE CARAMFIL nr. 4 , 22 , sector 1

Având în vedere Expunerea de motive a Primarului General al Municipiului București și Raportul de specialitate al Direcției de Urbanism și Amenajarea Teritoriului;

Văzând raportul Comisiei de Urbanism și Amenajarea Teritoriului și avizul Comisiei Juridice și de Disciplină din cadrul Consiliului General al Municipiului București;

Luând în considerare avizele emise de:

- Comisia Tehnică de Urbanism și Amenajarea Teritoriului CTUAT - DUAT a PMB – aviz de urbanism nr.48/1/15/21.11.2007
- Ministerul Dezvoltării , Lucrărilor Publice și Locuințelor – aviz nr.138/2008
- Agenția Regională pentru Protecția Mediului București – aviz nr.2885/323/27.06.2008
- Comisia de coordonare lucrări edilitare a PMB - aviz nr.731691/17/16.05.2008
- Comisia de Tehnică de Circulație – aviz nr.1577/21.01.2008

În conformitate cu prevederile :

- Legii nr. 50/1991 privind autorizarea executării lucrărilor de construcții, republicată, cu modificările și completările ulterioare;
- Legii nr. 350/2001 privind amenajarea teritoriului și urbanismul, cu modificările și completările ulterioare
- Hotărârii Guvernului nr. 525/1996 pentru aprobarea Regulamentului General de Urbanism, republicată
- PUG – Municipiul București aprobat prin HCGMB nr. 269/21.12.2000, cu modificările și completările ulterioare
- Legii nr. 52/2003, privind transparența decizională în administrația publică;

În temeiul prevederilor art. 36 alin. (2) lit. c), art. 36 alin. (5) lit. c) și art 45 alin. (2) lit. e) din Legea administrației publice locale nr. 215/2001, republicată, cu modificările și completările ulterioare

## CONSILIUL GENERAL AL MUNICIPIULUI BUCUREȘTI

### HOTĂRĂȘTE :

Art. 1: Se aprobă Planul Urbanistic Zonal – str. NICOLAE CARAMFIL nr. 4 , 22 , sector 1 , pentru o suprafață studiată de  $S = \text{cca.} 1,1$  ha din care suprafața terenului ce a generat documentația  $S = 2067,67$  mp – proprietate persoană fizică .

Încadrare în PUG – subzona L2a – locuințe individuale și colective mici realizate pe baza unor lotizări anterioare în afara zonelor protejate -  $POT_{\max} = 45\%$  ,  $CUT_{\max} = 1,3$  ,  $R_{\max} = P + 2E$  .

Condiții de construire aprobate : pentru str. N.CARAMFIL nr. 4 – funcțiunea de birouri  $POT_{\max} = 45\%$  ,  $CUT_{\max} = 1,3$  ,  $R_{\max} = P + 4E$  ,  $H_{\max} = 15$  m ;

Pentru str. N.CARAMFIL nr. 22 – funcțiunea de locuințe –  $POT_{\max} = 55\%$  ,  $CUT_{\max} = 2,85$  ,  $R_{\max} = S + P + 2 - 3 - 5E$  ,  $H_{\max} = 18$  m

Art. 2 Prezenta documentație reprezintă regulament de urbanism și nu dă dreptul la construire.

Art. 3 Se abrogă toate prevederile contrare cuprinse în proiectele urbanistice anterior aprobate.

Art. 4 Perioada de valabilitate a prezentei documentații de urbanism este de 5(cinci) ani .

Art. 5. Direcțiile din cadrul aparatului de specialitate al Primarului General al Municipiului București, vor aduce la îndeplinire prevederile prezentei hotărâri

*Această hotărâre a fost adoptată în ședința ... a Consiliului General al Municipiului București din data de ...*

PREȘEDINTE DE ȘEDINȚĂ

SECRETAR GENERAL  
AL MUNICIPIULUI BUCUREȘTI

TUDOR TOMA



## PRIMAR GENERAL

Etaj: 1, cam. 101

tel.: 305 55 89; 305 55 90; 305 55 00 int. 1101

fax: 312 00 30

e-mail: primar@bucuresti-primaria.ro



SMC certificat ISO 9001 : 2000



SMM certificat ISO14001 : 2004

## Primăria Municipiului București

### EXPUNERE DE MOTIVE

privind aprobarea Planului Urbanistic Zonal

*PUZ – Str. NICOLAE CARAMFIL nr. 4 , 22 , sector 1*

Legea nr. 50/1991 republicata ,cu modificările si completările ulterioare , privind autorizarea executării lucrărilor de construcții si unele masuri pentru realizarea locuințelor , stipulează obligația administrației publice locale de a elibera certificate de urbanism si autorizații de construire pe baza documentațiilor de urbanism si amenajarea teritoriului, aprobate după cum urmează :

-pentru terenuri amplasate in localitati, pe baza planurilor urbanistice ( PUZ, PUD ) aprobate si a regulamentelor aferente acestora

La inițiativa unui investitor privat , pentru un teren in suprafața S= 2067,67mp- proprietate persoana fizica , s-a elaborat prezenta documentație de urbanism in vederea construirii. Elaborarea PUZ a fost necesara pentru a fi posibila modificarea indicatorilor aprobați in PUG .

Încadrare în PUG – subzona L2a – locuințe individuale și colective mici realizate pe baza unor lotizări anterioare înafara zonelor protejate - POTmax=45% , CUTmax=1,3 , Rmaxh=P+2E .

Condiții de construire avizate : pentru str. N.CARAMFIL nr. 4 – funcțiunea de birouri

POTmax=45% , CUTmax=1,3, Rmaxh=P+4E , Hmax=15 m ;

Pentru str. N.CARAMFIL nr. 22 – funcțiunea de locuințe – POTmax=55% , CUTmax=2,85 ,

Rmaxh=S+P+2-3-5E , Hmax=18 m

Planul Urbanistic Zonal având avizul Comisiei Tehnice de Urbanism si Amenajarea Teritoriului ( CTUAT )- DUAT,conform prevederilor art. 45 alin. (2 ) , lit.e) si art.36 alin.(2) lit. c) si art. 36 alin. (5) lit.c) din Legea administrației publice locale nr. 215/2001, republicata, se supune dezbaterii Consiliului General al municipiului București .

**In scopul de mai sus, prezentam spre dezbateri alaturatul proiect de hotarare.**

PRIMAR GENERAL ,

Prof. Dr. SORIN MIRCEA OPRESCU

DIRECȚIA URBANISM ȘI AMENAJAREA  
TERITORIULUI  
etaj: 2, cam. 203  
tel.: 305 55 68; 305 55 00 int. 1203  
fax: 305 55 68  
e-mail: urbanism@bucuresti-primaria.ro



SMC certificar: ISO 9001 : 2000



SMM certificar: ISO 14001 : 2004

## Primăria Municipiului București

Direcția Generală de Dezvoltare, Investiții și Planificare Urbană

### RAPORT

privind aprobarea Planului Urbanistic Zonal

#### **PUZ – Str. NICOLAE CARAMFIL nr. 4 , 22 , sector 1**

Legea nr. 50/1991 republicata ,cu modificările si completările ulterioare , privind autorizarea executării lucrărilor de construcții si unele masuri pentru realizarea locuințelor , stipulează obligația administrației publice locale de a elibera certificate de urbanism si autorizații de construire pe baza documentațiilor de urbanism si amenajarea teritoriului, aprobate după cum urmează :

-pentru terenuri amplasate in localitati, pe baza planurilor urbanistice ( PUZ, PUD ) aprobate si a regulamentelor aferente acestora

La inițiativa unui investitor privat , pentru un teren in suprafața S= 2067,67mp- proprietate persoana fizica , s-a elaborat prezenta documentație de urbanism in vederea construirii. Elaborarea PUZ a fost necesara pentru a fi posibila modificarea indicatorilor aprobați in PUG .

Încadrare în PUG – subzona L2a – locuințe individuale și colective mici realizate pe baza unor lotizări anterioare înafara zonelor protejate - POTmax=45% , CUTmax=1,3 , Rmaxh=P+2E .

Condiții de construire avizate : pentru str. N.CARAMFIL nr. 4 – funcțiunea de birouri POTmax=45% , CUTmax=1,3, Rmaxh=P+4E , Hmax=15 m ;

Pentru str. N.CARAMFIL nr. 22 – funcțiunea de locuințe – POTmax=55% , CUTmax=2,85 , Rmaxh=S+P+2-3-5E , Hmax=18 m

Planul Urbanistic Zonal având avizul Comisiei Tehnice de Urbanism si Amenajarea Teritoriului ( CTUAT )- DUAT,conform prevederilor art. 45 alin. ( 2 ) , lit.e) si art.36 alin.(2) lit. c) si art. 36 alin. ( 5 ) lit.c) din Legea administrației publice locale nr. 215/2001, republicata, se supune dezbaterii și aprobării Consiliului General al municipiului București .

Certificăm faptul că documentația prezentată spre aprobare C.G.M.B conține toate avizele solicitate prin avizul de urbanism nr. 48/1/15/21.11.2007

p. **Arhitect sef al municipiului București,**

**Arh. LIVIU DOBRE**







# Primăria Municipiului București

## Direcția Generală de Dezvoltare, Investiții și Planificare Urbană

B-dul Regina Elisabeta 47, sector 5, București, România  
Tel.: 305 55 20; tel. centrală: 305 55 00 int. 1125; fax: 305 55 10  
<http://www.bucuresti-primaria.ro>



### Direcția Urbanism și Amenajarea Teritoriului

Nr. 648948/21.11.2007

#### **AVIZ DE URBANISM nr.48/1/15/21.11.2007** **PUZ – str. NICOLAE CARANFIL nr. 4 , nr. 22 , sector 1**

**BENEFICIAR :** dna. A. Anghelescu ; dl. I.M.Botta

**ELABORATOR:** S.C VELPLAN DESIGN S.R.L

**SUPRAFAȚA STUDIATA PRIN PUZ :** S=cca.1,1 ha din care suprafața terenului care a generat PUZ : S =2067,67 mp - proprietate persoana fizica

**AMPLASARE, DELIMITARE STUDIU:** amplasamentul studiat se afla în zona de nord a municipiului , în arealul delimitat la vest de str. N.Caranfil , la nord de sos. Pipera , la sud de intr. Cofitei , la est de str. Zăgazului .

**PREVEDERI PUG -** Terenul ce a făcut obiectul reglementării PUZ se încadrează în subzona L2a- subzona locuințelor individuale și colective mici realizate pe baza unor lotizări anterioare înafara zonelor protejate .

**Indicatori urbanistici reglementați:** POT max = 45%; CUT max =1,3 ; Rmaxh= P+2E.

#### **SE AVIZEAZĂ PLANUL URBANISTIC ZONAL,** **CONFIGURATIA EDIFICABILULUI SI INDICATORII URBANISTICI** **CONFORM PLANULUI DE REGLEMENTĂRI VIZAT SPRE NESCHIMBARE**

**Str. N. CARANFIL nr. 4 -** funcțiune avizata : birouri.

**INDICATORI URBANISTICI AVIZAȚI:** POTmax =45%; CUTmax =1,5 ; RmaxH = P+4E ; Hmax=15 m .

**Str. N. CARANFIL nr. 22 -** funcțiune avizata : locuințe

**INDICATORI URBANISTICI AVIZAȚI:** POTmax =55%; CUTmax = 2,85 ; RmaxH = S+P+2-3-5 E ; Hmax=18 m .

**CIRCULAȚII, ACCESE:** parcare și gararea autovehiculelor și profilul transversal al circulațiilor propuse vor respecta Normele privind asigurarea numărului minim de locuri de parcare pentru noile construcții și amenajări autorizate pe teritoriul Municipiului București și a prospectelor necesare unei corecte funcționări a arterelor de circulație aprobate prin HCGMB nr. 66/2006.

**ACORDURI, AVIZE NECESARE PENTRU APROBARE:** aviz Comisia de coordonare rețele -PMB, aviz de mediu, aviz M.D.L.P.L., aviz Comisia Tehnică de Circulație - PMB, alte avize conform legislației în vigoare.

Elaboratorul și beneficiarul documentației de urbanism răspund pentru exactitatea datelor și veridicitatea înscrisurilor cuprinse în documentația de urbanism ce a stat la baza emiterii avizului.

La nivel de A.C. se vor respecta prevederile O.M.T.C.T. nr. 1730/21.09.2006.

Prezentul aviz modifică și completează prevederile documentațiilor de urbanism avizate anterior, este valabil 5 (cinci) ani și poate fi folosit numai după aprobarea documentației de urbanism.

Certificatul de urbanism se va elibera respectând datele tehnice solicitate prin acest aviz.

Șef serviciu,

ing. Ioana Balaurea

**ARHITECT ȘEF AL MUNICIPIULUI BUCUREȘTI**  
**ARH. ADRIAN BOLD**



FPS-21-01/6

AVIZ CONSULTATIV – Comisia Tehnica de Urbanism si Amenajarea Teritoriului: arh. Doina Cristea, arh. Alexandru Beldiman, arh. Dan Marin, arh. Constantin, Enache , arh. Dorin Stefan, arh. Viorel Hurduc, arh. Serban Sturdza



România

**MINISTERUL DEZVOLTĂRII,  
LUCRĂRILOR PUBLICE ȘI  
LOCUIŢELOR**  
Direcția Generală Dezvoltare  
Teritorială

Nr.88.426/DGDT/1507:2008

București, bd. Dinicu Golescu nr. 38 , sector 1  
Telefon/fax : 0372.114.521

Către,

**S.C. VELPLAN DESIGN S.R.L.**  
Str. Arhiereul Calist nr. 17, et. 1, ap. 2, sector 2, Bucuresti

**AVIZ nr. 138 / 2008**

Denumire: „P.U.Z. – Locuințe și birouri - str. NICOLAE CARAMFIL nr. 4 și nr. 22”  
sector 1, București

Proiectant: S.C. VELPLAN DESIGN S.R.L.

Beneficiar: A. ANGHELESCU și I.M. BOTTA

Constatând că documentația a fost elaborată în conformitate cu prevederile Legii 350/2001 privind amenajarea teritoriului și urbanismul, modificată și completată cu Legea nr. 289/2006.

Hotărârii Guvernului nr. 525/1996 privind aprobarea Regulamentului general de urbanism,

Ordinului Ministerului Lucrărilor Publice și Amenajării Teritoriului nr. 91/1991 privind procedura de autorizare și conținutul documentațiilor prevăzute de Legea 50/ 1991 cu modificările ulterioare și normele metodologice de aplicare nr.1430/2005,

Ordinului comun M.L.P.T.L. nr. 6/ 2003 și MAP nr.139/2003

**Ministerul Dezvoltării, Lucrărilor Publice și Locuințelor**

emite următorul

**AVIZ**

„P.U.Z. – Locuințe și birouri - str. NICOLAE CARAMFIL nr. 4 și nr. 22” sector 1,  
București - cu condițiile pe verso

**DIRECTOR GENERAL**

**Gheorghe PĂTRAȘCU**

Înainte de aprobarea documentației de către Consiliul local, acesta are obligația de a verifica modul în care au fost preluate în documentație condițiile impuse prin avize.

**CONDIȚII :**

1. Indicatori urbanistici:

Str. Nicolae Caramfil nr. 4 - BIROURI

- POT max. = 45 %, CUTmax.= 1,5 mp. ADC/mp teren,
- Rmax.h = P + 4E , Hmax. = 15 m

Str. Nicolae Caramfil nr. 22 – LOCUINȚE

- POT max. = 55 %, CUTmax.= 2,85 mp. ADC/mp teren,
- Rmax.h = S + P + 2 - 3 - 5E , Hmax. = 18 m

2. Circulațiile, accesele și parcările vor respecta prevederile H.C.G.M.B. nr.66/2006, iar gararea/parcarea se vor asigura exclusiv în incinta proprietății, cu asigurarea numărului minim de locuri de parcare.

**DIRECȚIA GENERALĂ  
DEZVOLTARE TERITORIALĂ**



**DIRECTOR GENERAL ADJUNCT**

**Anca Ileana GINAVAR**

**CONSILIER SUPERIOR D.G.D.T.**

**Casandra ROȘU**





AGENȚIA REGIONALĂ PENTRU PROTECȚIA MEDIULUI  
BUCUREȘTI

Aleea Lacul Morii, nr. 1, sectorul 6, cod 060841 București



**Nr. 2885/323/27.06.2008**

Catre,

**DI. BOTTA IULIAN MIHAI**

București, sect. 1, str. Lascar Catargiu, nr. 11A, ap. 29

Referitor: Solicitare aviz de mediu pentru **P.U.Z. - Locuinte si birouri** - str. Nicolae Caranfil nr.4, 22, 22A, sect. 1, București.

Ca urmare a notificării adresate de **DI. BOTTA IULIAN MIHAI** cu domiciliul in București, sect. 1, str. Lascar Catargiu, nr. 11A, ap. 29, inregistrata la A.R.P.M. București cu nr. 2885/323/27.05.2008

in urma analizarii documentelor transmise si a verificarii,

in urma parcurgerii etapei de incadrare,

in baza HGR nr. 368/2007 privind organizarea si functionarea Ministerului Mediului si Dezvoltarii Durabile si a OUG nr. 195/2005 privind protectia mediului aprobata si modificata prin Legea nr. 265/2006, modificata si completata prin OUG nr. 114/2007 in conformitate cu HGR nr. 1076/2004 (art. 13), urmeaza ca **Planul Urbanistic Zonal - Locuinte si birouri** - str. Nicolae Caranfil nr. 4, 22, 22A, sect. 1, București sa fie supus procedurii de adoptare fara aviz de mediu.

Planul Urbanistic Zonal prevede solutionarea si reglementarea din punct de vedere urbanistic a arealului in suprafata totala 2067 mp (conform Certificatelor de Urbanism nr. 4062/365/c/25447 din 26.09.2007 si nr. 2022/208/c/20431 din 12.06.2008 emise de Primaria Sectorului 1).

Obiectivul lucrării il constituie realizarea unor imobile cu functiuni mixte (locuinte, birouri) avand regimul de inaltime S+P+4E+E5 retras.

Obiectivul propus de prezentul PUZ se va realiza cu respectarea tuturor conditiilor impuse prin avizele tehnice de specialitate emise de institutiile competente, conform legii.



Suprafata de spatii verzi in procent de minim 30 % din suprafata totala a terenului va fi amenajata si intretinuta, iar parcajele se vor amenaja conform PUG.

Se vor respecta prevederile P.U.G. referitoare la utilizari interzise.

Avand in vedere opiniile exprimate de membrii Comisiei Special Constituite in cadrul sedintei din data de 12.06.2008 si in absenta comentariilor din partea publicului ca urmare a celor 3 anunturi publicate de titular in datele de 27.05.2008; 30.05.2008, respectiv 17.06.2008, **Planul Urbanistic Zonal - Locuinte si birouri** - str. Nicolae Caranfil nr. 4, 22, 22A, sect. 1, Bucuresti urmeaza a fi supus procedurii de adoptare fara aviz de mediu.

Elaboratorul si beneficiarul documentatiei de urbanism raspund pentru exactitatea si veridicitatea datelor si inregistrurilor cuprinse in documentatia de urbanism ce a stat la baza emiterii deciziei etapei de incadrare.

DIRECTOR EXECUTIV,  
Chim. Simona Mihaela Saceanu




SEF SERVICIU AUTORIZARE SI  
CONTROLUL CONFORMARII,

Ing. Roxana Costache

INTOCMIT,

Ing. Laurentiu Constantinescu



# Primăria Municipiului București

## Direcția Generală de Dezvoltare, Investiții și Planificare Urbană

B-dul Regina Elisabeta 47, sector 5, București, România  
Tel.: 305 55 88; tel. centrală: 305 55 00 int. 1134; fax: 305 55 88  
<http://www.bucuresti-primaria.ro>



SMD certficat ISO 9001 - 2004



SMD certficat ISO 14001 - 2004

### Direcția Urbanism și Amenajarea Teritoriului

COMISIA DE COORDONARE  
Nr. 731691/16.05.2008

## AVIZUL COMISIEI DE COORDONARE

Din P.V. nr. 17 / 16.05.2008 al sesiunii

Comisiei de Coordonare a P.M.B.

Nr. 26. SC VELPLAN DESIGN SRL cu sediul/domiciliul în București, str. Arhiereul Calist nr. 17 prezintă spre avizare documentația de precoordonare a P.U.Z. – ului „STR. NICOLAE CARAMFIL NR. 4, 22 SECTOR 1, BUCUREȘTI”, împreună cu avizele scrise ale întreprinderilor edilitare. În conformitate cu Dispoziția Primarului General nr. 433/1996, se avizează favorabil din punct de vedere al rețelelor edilitare planul de precoordonare menționat mai sus cu condițiile:

- în vederea aprobării PUZ-ului, se va obține avizul CTUAT – PMB;
- se vor respecta condițiile impuse prin avizele anexa la documentație;
- se va respecta planul de precoordonare anexat avizului.

PREȘEDINTE – COMISIE,

ALEXANDRU DUMITRU RADU



ARHITECT ȘEF ADJUNCT AL  
MUNICIPIULUI BUCUREȘTI

arh. LIVIU DOBRE

SECRETAR – COMISIE,

ing. ec. DRUMEN CONSTANTIN

REPREZENTANT

DUAT-COMISIE,

ing. ANDREI ZAHARESCU

FPS-21-03/





# Primăria Municipiului București

## Direcția Generală Infrastructură și Servicii Publice

B-dul Regina Elisabeta 47, sector 5, București, România  
Tel : 305 55 35 ; Fax : 305 55 72; tel.centrală : 305 55 00, int. 1150  
<http://www.bucuresti-primaria.ro>



SVC certificat ISO 9001 : 2000



SMM certifica: ISO14001 : 2004

Direcția Transporturi, Drumuri, Sistemizarea Circulației

ian2472


Către

S.C. VELPLAN DESIGN S.R.L.

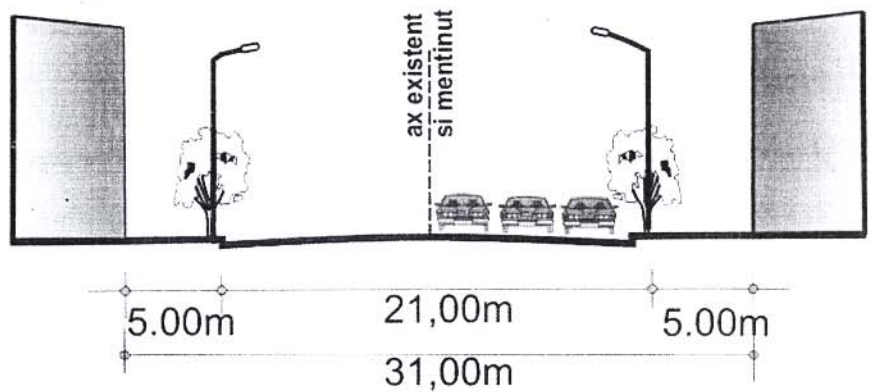
În ședința Comisiei Tehnice de Circulație din data de 24.01.2008 s-a dat acordul de principiu, din punct de vedere tehnic al circulației rutiere pentru documentația, "P.U.Z. – imobil locuințe, în regim de înălțime S+P+2E+3E-5E retrase - Nicolae Caramfil nr. 4, 22", conform avizului de urbanism nr. 48/1/15, eliberat de D.U.A.T., cu nr. 648948 și planului anexat, cu asigurarea unui număr de locuri de parcare în incintă în conformitate cu H.C.G.M.B. nr. 66/2006.

Pentru avizul comisiei veți reveni după obținerea certificatului de urbanism la următoarea fază de proiectare, faza P.A.C.

DIRECTOR GENERAL

  
Gheorghe UDRIȘTE

**PROFIL A-A1  
STRADA NICOLAE CARAMFIL**



**INDICATORI URBANISTICI**

**INCTIUNE - LOCUINTA S+P+2R+3R-5R  
STRADA NICOLAE CARAMFIL, NR. 22**

- O.T. MAXIM = 55%**
- U.T. MAXIM = 2.85mp/ADC/mp.TEREN**
- .MAXIM = 18,0m R.H.=S+P+2E+3-5R**
- UPRAF. TEREN = 1167,67mp**
- UPRAF.CONSTR. = 564,24mp**
- UPRAF.DESF. = 3039,68mp**
- UPRAF. EXPROPRIATA = 136,5 mp**

**INCTIUNE - BIROURI P+4E  
STRADA NICOLAE CARAMFIL, NR.4**

- O.T. MAXIM = 45,0%**
- U.T. MAXIM = 1.5mp/ADC/mp.TEREN**
- .MAXIM = 15,0m R.H.=P+4E**
- UPRAF. TEREN = 900mp**
- UPRAF.CONSTR. = 387,5mp - 172 mp constructie P+4;**
- 15,5 mp constructie P**
- UPRAF. EXPROPRIATA = 180 mp**

**REGULATIILE SI EDIFICABILELE DIN AFARA TERENULUI CE A  
GENERAT PUZUL (CONTUR NEGRU) SUNT CU CARACTER  
PRELIMINAR**

		Proiect:	Specialitate:
113/28.03.2006 CUI 1852-190-RO95RZBR0000060007752768		<b>PLAN URBANISTIC ZONAL</b>	<b>URBANISM</b>
Beneficiar: <b>BOTTA IULIAN MIHAI, ANGELESCU ANISOARA</b>		<b>STR. NICOLAE CARAMFIL NR. 4, 22, BUCURESTI, SECTOR 1.</b>	Faza:
proiect:	<b>Raluca BOANGAR</b>		<b>P. U. Z.</b>
Comis / desenat:	<b>Liviu VELUDA Maria GHERASE Ana CHISER</b>	Titlul plansei:	Proiect nr.:
Verificat:	<b>Olivia OPRESCU</b>	<b>REGLEMENTARI</b>	<b>41/2007</b>
		<b>Scara: 1 / 500</b>	Data:
			<b>IULIE 2007</b>
			Plansa nr.:
			<b>2</b>

ACEST DESEN NU POATE FI REPRODUS SI SAU COPIAT DE ORICE PERSOANA FIZICA SI SAU JURIDICA FARA  
CONSENTAMANTUL AUTORIZAT AL BURELUI DE PROIECTARE SI CONSTRUCII