

PUNCTUL NR. 2



Consiliul General al Municipiului București

HOTĂRÂRE

Nr.: ___ din ___

privind solicitarea către Guvernul României de emitere a unei Hotărâri privind aprobarea procedurii de expropriere pentru imobilele rămase de expropriat, precum și suma globală estimată a despăgubirilor, în vederea continuării și finalizării lucrării de interes public local „Dublarea Diametrului N-S pe tronsonul Buzești – Berzei – Vasile Pârvan – B.P. Hașdeu – Uranus – Calea Rahovei”

Având în vedere expunerea de motive a Primarului General al Municipiului București, precum și Raportul de specialitate al Direcției Generale Infrastructură și Servicii Publice – Direcția Transporturi, Drumuri, Sistemizarea Circulației;

Având în vedere rapoartele și avizele Comisiilor de specialitate ale Consiliului General al Municipiului București;

În conformitate cu prevederile art. II din Legea nr. 184/2008 privind modificarea și completarea Legii nr. 198/2004;

În temeiul art. 36 alin. 2 lit. „c” și art. 45 alin. (3) din Legea nr. 215/2001 privind administrația publică locală, republicată cu modificările și completările ulterioare;

CONSILIUL GENERAL AL MUNICIPIULUI BUCUREȘTI

HOTĂRĂȘTE:

Art. 1 – Se solicită Guvernului României emiterea unei Hotărâri de Guvern privind aprobarea procedurii de expropriere pentru imobilele rămase de expropriat în vederea continuării și finalizării lucrării de interes public local „Dublarea Diametrului N-S pe tronsonul Buzești – Berzei – Vasile Pârvan – B.P. Hașdeu – Uranus – Calea Rahovei”, conform anexei care face parte integrantă din prezenta hotărâre, precum și suma globală estimată a despăgubirilor, în cuantum de 1.062.500.000 lei.

Art. 2 – Direcțiile din aparatul de specialitate al Primarului General vor aduce la îndeplinire prevederile prezentei hotărâri.

Art. 3. – Prezenta Hotărâre va fi comunicată Guvernului României.

PREȘEDINTE DE ȘEDINȚĂ

SECRETAR GENERAL
AL MUNICIPIULUI BUCUREȘTI
Tudor TOMA

București,
Nr.

Anexă

Imobilele rămase de expropriat în vederea continuării și finalizării lucrării de interes public local „Dublarea Diametrului N-S pe tronsonul Buzești – Berzei – Vasile Pârvan – B.P. Hașdeu – Uranus – Calea Rahovei” sunt:

- Str. Baldovin Pârcălab nr. 16;
- Str. Baldovin Pârcălab nr. 18;
- Intr. Baldovin Pârcălab nr. 7;
- Intr. Baldovin Pârcălab nr. 7A;
- Intr. Baldovin Pârcălab comun cu Str. Baldovin Pârcălab nr. 12, nr. 7B;
- Intr. Baldovin Pârcălab nr. 9;
- Intr. Baldovin Pârcălab nr. 11;
- Str. Berzei comun cu str. Cobălcescu nr. 53, nr. 26;
- Str. Berzei comun cu str. Cobălcescu nr. 55, nr. 28;
- Str. Berzei nr. 32;
- Str. Berzei comun cu str. Știrbei Vodă nr. 89, nr. 34;
- Str. Berzei nr. 57;
- Str. Berzei nr. 57B;
- Str. Berzei nr. 59;
- Str. Berzei nr. 59-61;
- Str. Berzei nr. 63;
- Str. Berzei nr. 65;
- Str. Berzei nr. 69;
- Str. Berzei nr. 70;
- Str. Berzei nr. 71;
- Str. Berzei nr. 72;
- Str. Berzei comun cu str. Maramureș nr. 22, nr. 73;
- Str. Berzei nr. 74;
- Str. Berzei nr. 75;



- Str. Berzei nr. 77;
- Str. Berzei nr. 78;
- Str. Berzei nr. 79;
- Str. Berzei nr. 80;
- Str. Berzei nr. 81;
- Str. Berzei nr. 82;
- Str. Berzei nr. 83;
- Str. Berzei nr. 84;
- Str. Berzei nr. 91;
- Str. Berzei nr. 91A;
- Str. Berzei nr. 93 A+B;
- Str. Berzei nr. 95;
- Str. Berzei nr. 97;
- Str. Berzei nr. 99;
- Str. Berzei nr. 101;
- Str. Berzei nr. 101A;
- Str. Berzei nr. 103;
- Str. Berzei nr. 105-107;
- Str. Berzei nr. 109;
- Str. Berzei nr. 109A;
- Str. Berzei nr. 111;
- Str. Buzești comun cu Calea Griviței nr. 80, nr. 1;
- Str. Buzești nr. 3;
- Str. Buzești nr. 5;
- Str. Buzești nr. 7;
- Str. Buzești nr. 9-11;
- Str. Buzești nr. 13;
- Str. Buzești nr. 15;
- Str. Buzești nr. 17;
- Str. Buzești nr. 19;



- Str. Buzești nr. 21;
- Str. Buzești nr. 23;
- Str. Buzești nr. 25;
- Str. Buzești nr. 27-29;
- Str. Buzești nr. 31;
- Str. Buzești nr. 33;
- Str. Buzești nr. 35;
- Str. Buzești nr. 47;
- Piața Haralambie Botescu nr. 10;
- Piața Haralambie Botescu nr. 10A;
- Piața Haralambie Botescu nr. 18;
- Str. Cameliei nr. 20;
- Str. Cameliei nr. 22;
- Str. Cameliei nr. 24;
- Str. Grigore Cobălcescu nr. 55;
- Str. Grigore Cobălcescu nr. 60;
- B-dul Dinicu Golescu nr. 2-4;
- Calea Griviței nr. 119;
- Calea Plevnei nr. 42;
- Str. Gheorghe Polizu comun cu Str. Buzești nr. 37, nr. 38-52;
- Str. Mircea Vulcănescu nr. 68;
- Str. Mircea Vulcănescu nr. 68A;
- Str. Mircea Vulcănescu nr. 70;
- Str. Mircea Vulcănescu nr. 72;
- Str. Mircea Vulcănescu nr. 81;
- Str. Mircea Vulcănescu nr. 83;
- Str. Mircea Vulcănescu nr. 85;
- Str. Mircea Vulcănescu nr. 87;
- Str. Mircea Vulcănescu nr. 87A.



PRIMAR GENERAL

Etaj: 1, cam. 101

tel.: 305 55 89; 305 55 90; 305 55 00 int. 1101

fax: 312 00 30

e-mail: primar@bucuresti-primaria.ro



SMC certificat ISO 9001 : 2000



SMM certificat ISO14001 : 2004

Primăria Municipiului București

Nr. _____ / _____

EXPUNERE DE MOTIVE

În prezent Municipiul București desfășoară lucrări pentru reabilitarea infrastructurii, precum și o serie de proiecte necesare asigurării unor condiții mai bune de circulație. În acest sens, pe zonele cuprinse între str. Buzești – Str. Berzei – str. Cameliei – str. Vasile Pârvan – Calea Plevnei – Uranus – Calea Rahovei este în curs de realizare obiectivul de investiții „Dublarea Diametrului N-S pe tronsonul Buzești – Berzei – Vasile Pârvan – B.P. Hașdeu – Uranus – Calea Rahovei”.


Procedurile de expropriere aflate în curs de desfășurare și care au ca scop eliberarea amplasamentelor s-au desfășurat până în prezent în baza dispozițiilor Legii nr. 33/1994 și a HCGMB 262/02.11.2006. Potrivit dispozițiilor art. II din Legea nr. 184/2008 privind modificarea și completarea Legii nr. 198/2004 „ pentru lucrările pentru care procedura de expropriere se află în curs la data intrării în vigoare a prezentei legi, Guvernul va emite câte o hotărâre pentru fiecare lucrare, prin care va aproba declanșarea procedurii de expropriere pentru toate imobilele rămase de expropriat, precum și suma globală estimată a despăgubirilor.”

În vederea respectării dispozițiilor legale, se impune emiterea unei Hotărâri a Consiliului General al Municipiului București prin care să se solicite emiterea unei Hotărâri de Guvern privind procedura de expropriere pentru imobilele rămase de expropriat în vederea continuării și finalizării lucrării de interes public local „Dublarea Diametrului N-S pe tronsonul Buzești – Berzei – Vasile Pârvan – B.P. Hașdeu – Uranus – Calea Rahovei”.

Față de cele menționate mai sus, supunem spre dezbateră Consiliului General al Municipiului București proiectul de hotărâre privind înaintarea către Guvernul României a solicitării de emitere a unei Hotărâri de Guvern referitoare la procedura de expropriere pentru imobilele rămase de expropriat în vederea continuării și finalizării lucrării de interes public local „Dublarea Diametrului N-S pe tronsonul Buzești – Berzei – Vasile Pârvan – B.P. Hașdeu – Uranus – Calea Rahovei”.

PRIMAR GENERAL

Prof. Dr. Sorin Mircea OPRESCU



A large, stylized handwritten signature in black ink, written over the printed name and partially overlapping the official seal.





Primăria Municipiului București

Direcția Generală Infrastructură și Servicii Publice

B-dul Regina Elisabeta 47, sector 5, București, România
Tel : 305 55 35 ; Fax : 305 55 72; tel.centrală : 305 55 00, int. 1150
<http://www.bucuresti-primaria.ro>



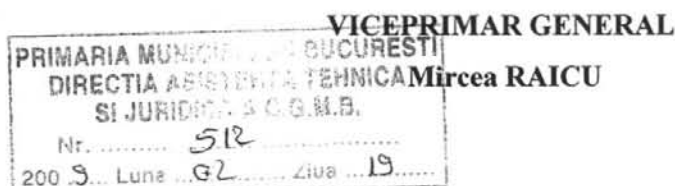
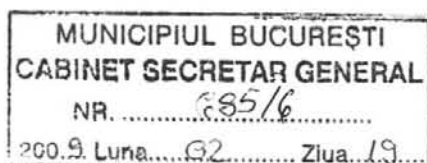
SMC certificat ISO 9001 : 2000



SMM certificat ISO14001 : 2004

Nr. 2318 / 17.02.2009

VIZAT



RAPORT DE SPECIALITATE

privind înaintarea către Guvernul României a solicitării de emitere a unei Hotărâri de Guvern referitoare la procedura de expropriere pentru imobilele rămase de expropriat în vederea continuării și finalizării lucrării de interes public local

„Dublarea Diametrului N-S pe tronsonul Buzești – Berzei – Vasile Pârvan – B.P. Hașdeu – Uranus – Calea Rahovei”

În prezent Municipiul București desfășoară lucrări pentru reabilitarea infrastructurii, precum și o serie de proiecte necesare asigurării unor condiții mai bune de circulație. În acest sens, pe zonele cuprinse între str. Buzești – Str. Berzei – str. Cameliei – str. Vasile Pârvan – Calea Plevnei – Uranus – Calea Rahovei este în curs de realizare obiectivul de investiții „Dublarea Diametrului N-S pe tronsonul Buzești – Berzei – Vasile Pârvan – B.P. Hașdeu – Uranus – Calea Rahovei”.

Procedurile de expropriere aflate în curs de desfășurare și care au ca scop eliberarea amplasamentelor s-au desfășurat până în prezent în baza dispozițiilor Legii nr. 33/1994 și a HCGMB 262/02.11.2006. Potrivit dispozițiilor art. II din Legea nr. 184/2008 privind modificarea și completarea Legii nr. 198/2004 „ pentru lucrările pentru care procedura de expropriere se află în curs la data intrării în vigoare a prezentei legi, Guvernul va emite câte o hotărâre pentru fiecare lucrare, prin care va aproba declanșarea procedurii de expropriere pentru toate imobilele rămase de expropriat, precum și suma globală estimată a despăgubirilor.”

În vederea respectării dispozițiilor legale, potrivit art. II din Legea nr. 184/2008, se impune emiterea unei Hotărâri a Consiliului General al Municipiului București prin care să se solicite Guvernului României emiterea unei Hotărâri de Guvern privind procedurii de expropriere pentru imobilele rămase de expropriat în vederea continuării și finalizării lucrării de interes public local



Primăria Municipiului București

Direcția Generală Infrastructură și Servicii Publice

B-dul Regina Elisabeta 47, sector 5, București, România
Tel : 305 55 35 ; Fax : 305 55 72; tel.centrală : 305 55 00, int. 1150
<http://www.bucuresti-primaria.ro>



SMC certificat ISO 9001 : 2000



SMM certificat ISO14001 : 2004

„Dublarea Diametrului N-S pe tronsonul Buzești – Berzei – Vasile Pârvan – B.P. Hașdeu – Uranus – Calea Rahovei”.

Imobilele rămase de expropriat în vederea continuării și finalizării lucrării de interes public local „Dublarea Diametrului N-S pe tronsonul Buzești – Berzei – Vasile Pârvan – B.P. Hașdeu – Uranus – Calea Rahovei” sunt:

- Str. Baldovin Pârcălab nr. 16 – poziția nr. 2 din Tabel;
- Str. Baldovin Pârcălab nr. 18 – poziția nr. 3 din Tabel;
- Intr. Baldovin Pârcălab nr. 7 – poziția nr. 8 din Tabel;
- Intr. Baldovin Pârcălab nr. 7A – poziția nr. 9 din Tabel;
- Intr. Baldovin Pârcălab comun cu Str. Baldovin Pârcălab nr. 12, nr. 7B – poziția nr. 10 din Tabel;
- Intr. Baldovin Pârcălab nr. 9 – poziția nr. 11 din Tabel;
- Intr. Baldovin Pârcălab nr. 11 – poziția nr. 12 din Tabel;
- Str. Berzei comun cu str. Cobălcescu nr. 53, nr. 26 – poziția nr. 3 din Tabel;
- Str. Berzei comun cu str. Cobălcescu nr. 55, nr. 28 – poziția nr. 2 din Tabel;
- Str. Berzei nr. 32 – poziția nr. 4 din Tabel;
- Str. Berzei comun cu str. Știrbei Vodă nr. 89, nr. 34 – poziția nr. 5 din Tabel;
- Str. Berzei nr. 57 – poziția nr. 7 din Tabel;
- Str. Berzei nr. 57B – poziția nr. 8 din Tabel;
- Str. Berzei nr. 59 – poziția nr. 9 din Tabel;
- Str. Berzei nr. 59-61 – poziția nr. 9 din Tabel;
- Str. Berzei nr. 63 – poziția nr. 10 din Tabel;
- Str. Berzei nr. 65 – poziția nr. 11 din Tabel;
- Str. Berzei nr. 69 – poziția nr. 12 din Tabel;
- Str. Berzei nr. 70 – poziția nr. 20 din Tabel;
- Str. Berzei nr. 71 – poziția nr. 13 din Tabel;
- Str. Berzei nr. 72 – poziția nr. 21 din Tabel;
- Str. Berzei comun cu str. Maramureș nr. 22, nr. 73 – conform plan situație teren;



Primăria Municipiului București

Direcția Generală Infrastructură și Servicii Publice

B-dul Regina Elisabeta 47, sector 5, București, România
Tel : 305 55 35 ; Fax : 305 55 72; tel.centrală : 305 55 00, int. 1150
<http://www.bucuresti-primaria.ro>



SMC certificat ISO 9001 : 2000



SMM certificat ISO14001 : 2004

- Str. Berzei nr. 74 – poziția nr. 22 din Tabel;
- Str. Berzei nr. 75 – conform plan situație teren ;
- Str. Berzei nr. 77 – poziția nr. 15 din Tabel;
- Str. Berzei nr. 78 – poziția nr. 23 din Tabel;
- Str. Berzei nr. 79 – poziția nr. 16 din Tabel;
- Str. Berzei nr. 80 – poziția nr. 24 din Tabel;
- Str. Berzei nr. 81 – poziția nr. 17 din Tabel;
- Str. Berzei nr. 82 – poziția nr. 25 din Tabel;
- Str. Berzei nr. 83 – poziția nr. 17 din Tabel;
- Str. Berzei nr. 84 – poziția nr. 26 din Tabel;
- Str. Berzei nr. 91 – poziția nr. 20 din Tabel;
- Str. Berzei nr. 91A – poziția nr. 21 din Tabel;
- Str. Berzei nr. 93 A+B – poziția nr. 22 din Tabel;
- Str. Berzei nr. 95 – poziția nr. 22 din Tabel;
- Str. Berzei nr. 97 – poziția nr. 23 din Tabel;
- Str. Berzei nr. 99 – poziția nr. 24 din Tabel;
- Str. Berzei nr. 101 – poziția nr. 25 din Tabel;
- Str. Berzei nr. 101A – poziția nr. 26 din Tabel;
- Str. Berzei nr. 103 – poziția nr. 27 din Tabel;
- Str. Berzei nr. 105-107 – poziția nr. 28 din Tabel;
- Str. Berzei nr. 109 – poziția nr. 29 din Tabel;
- Str. Berzei nr. 109A – conform plan situație teren;
- Str. Berzei nr. 111 – poziția nr. 30 din Tabel;
- Str. Buzești comun cu Calea Griviței nr. 80, nr. 1 – poziția nr. 31 din Tabel;
- Str. Buzești nr. 3 – poziția nr. 32 din Tabel;
- Str. Buzești nr. 5 – poziția nr. 33 din Tabel;
- Str. Buzești nr. 7 – poziția nr. 34 din Tabel;
- Str. Buzești nr. 9-11 – poziția nr. 35 din Tabel;



Primăria Municipiului București

Direcția Generală Infrastructură și Servicii Publice

B-dul Regina Elisabeta 47, sector 5, București, România
Tel : 305 55 35 ; Fax : 305 55 72; tel.centrală : 305 55 00, int. 1150
<http://www.bucuresti-primaria.ro>



SMC certificat ISO 9001 : 2000



SMM certificat ISO14001 : 2004

- Str. Buzești nr. 13 – poziția nr. 36 din Tabel;
- Str. Buzești nr. 15 – poziția nr. 37 din Tabel;
- Str. Buzești nr. 17 – poziția nr. 38 din Tabel;
- Str. Buzești nr. 19 – poziția nr. 39 din Tabel;
- Str. Buzești nr. 21 – poziția nr. 40 din Tabel;
- Str. Buzești nr. 23 – poziția nr. 41 din Tabel;
- Str. Buzești nr. 25 – poziția nr. 42 din Tabel;
- Str. Buzești nr. 27-29 – poziția nr. 43 din Tabel;
- Str. Buzești nr. 31 – poziția nr. 44 din Tabel;
- Str. Buzești nr. 33 – poziția nr. 45 din Tabel;
- Str. Buzești nr. 35 – poziția nr. 46 din Tabel;
- Str. Buzești nr. 47 – poziția nr. 52 din Tabel;
- Str. Buzești nr. 47-51 – pozițiile nr. 52 și 54 din Tabel;
- Piața Haralambie Botescu nr. 10 – poziția nr. 77 din Tabel;
- Piața Haralambie Botescu nr. 10A – conform plan situație teren;
- Piața Haralambie Botescu nr. 18 - conform plan situație teren;
- Str. Cameliei nr. 20 - conform plan situație teren;
- Str. Cameliei nr. 22 - conform plan situație teren;
- Str. Cameliei nr. 24 - conform plan situație teren;
- Str. Grigore Cobălcescu nr. 55;
- Str. Grigore Cobălcescu nr. 60 - poziția nr. 69 din Tabel;
- B-dul Dinicu Golescu nr. 2-4 - poziția nr. 70 din Tabel;
- Calea Griviței nr. 119 - poziția nr. 78 din Tabel;
- Calea Plevnei nr. 42 - conform plan situație teren;
- Str. Gheorghe Polizu comun cu Str. Buzești nr. 37, nr. 38-52 - poziția nr. 47 din Tabel;
- Str. Mircea Vulcănescu nr. 68 - poziția nr. 13 din Tabel;
- Str. Mircea Vulcănescu nr. 68A - poziția nr. 14 din Tabel;
- Str. Mircea Vulcănescu nr. 70 - poziția nr. 74 din Tabel;



Primăria Municipiului București

Direcția Generală Infrastructură și Servicii Publice

B-dul Regina Elisabeta 47, sector 5, București, România
Tel : 305 55 35 ; Fax : 305 55 72; tel.centrală : 305 55 00, int. 1150
<http://www.bucuresti-primaria.ro>



SMC certificat ISO 9001 : 2000



SMM certificat ISO14001 : 2004

- Str. Mircea Vulcănescu nr. 72 - poziția nr. 15 din Tabel;
- Str. Mircea Vulcănescu nr. 81 - poziția nr. 16 din Tabel;
- Str. Mircea Vulcănescu nr. 83- poziția nr. 17 din Tabel;
- Str. Mircea Vulcănescu nr. 85 - poziția nr. 18 din Tabel;
- Str. Mircea Vulcănescu nr. 87 - pozițiile nr. 19,72,73 din Tabel;
- Str. Mircea Vulcănescu nr. 87A - pozițiile nr. 19,72,73 din Tabel.

În ceea ce privește suma globală estimată a despăgubirilor aceasta este prevăzută în bugetul Primăriei Municipiului București și a fost prinsă în devizul general al lucrării, din suma totală scăzându-se valoarea imobilelor pentru care s-au plătit despăgubiri până la data apariției legii, restul de 1.062.500.000 lei reprezentând suma globală estimată a despăgubirilor necesară pentru imobilele rămase de expropriat, precizate la alineatul anterior.

Având în vedere cele mai sus menționate, supunem aprobării Consiliului General al Municipiului București proiectul de hotărâre privind înaintarea către Guvernul României a solicitării de emitere a unei Hotărâri de Guvern referitoare la procedura de expropriere pentru imobilele rămase de expropriat în vederea continuării și finalizării lucrării de interes public local „Dublarea Diametrului N-S pe tronsonul Buzești – Berzei – Vasile Pârvan – B.P. Hașdeu – Uranus – Calea Rahovei”.

DIRECTOR GENERAL

Madalin DUMITRU



DIRECTOR EXECUTIV

Ion DEDU

H O T A R A R E

privind declararea de utilitate publica a lucrarii de interes local

„Dublarea Diametranei N-S pe Tronsonul Buzesti – Berzei – Vasile Parvan, etapa 1 din tronsonul Buzesti – Berzei – Vasile Parvan – B.P.Hasdeu – Uranus – Calea Rahovei”

Avand in vedere expunerea de motive a Primarului General al Municipiului Bucuresti si raportul Directiei Transporturi, Drumuri, Sistemizarea Circulatiei;

Vazand raportul Comisiei de Transporturi si Infrastructura Urbana si avizul Comisiei Juridice si de Disciplina din cadrul Consiliului General al Municipiului Bucuresti;

In baza Hotararii CGMB nr.269/2000, Hotararii CGMB nr.151/2006 si a Dispozitiei Primarului General nr.730/2006;

In conformitate cu prevederile art. 10 din Legea nr. 33/1994 privind exproprierea pentru cauza de utilitate publica si ale art. 22 din H.G. nr. 583/1994 de aprobarea a Regulamentului privind procedura de lucru a comisiilor pentru efectuarea cercetarii prealabile in vederea declararii utilitatii publice pentru lucrari de interes national sau de interes local;

In temeiul art.38 alin.2 lit.”c” si lit.”d”, alin.6 lit.”a” pct.13 si art.46 alin.2¹ din Legea nr. 215/2001 privind administratia publica locala, modificata si completata prin Legea nr.286/2006,

CONSILIUL GENERAL AL MUNICIPIULUI BUCURESTI

H O T A R A S T E :

Art.1 Se declara de utilitate publica lucrarea de interes local ”Dublarea Diametranei N-S pe Tronsonul Buzesti – Berzei – Vasile Parvan, etapa 1 din tronsonul Buzesti – Berzei – Vasile Parvan – B.P.Hasdeu – Uranus – Calea Rahovei”, sectoarele 1, 5 si 6, conform Procesului verbal pentru consemnarea cercetarii prealabile prezentat in anexa care face parte integranta din prezenta hotarare.

Art.2 Expropriatorul este Municipiul Bucuresti.

Art.3 Prezentul act de declarare a utilitatii publice va fi adus la cunostinta publica prin afisare la sediul Primariei Municipiului Bucuresti, Primariei sector 1, Primariei sector 5, Primariei sector 6 si prin publicitate in presa locala.

Art.4 - Directia Transporturi, Drumuri, Sistemizarea Circulatiei, Directia Utilitati Publice, Directia Evidenta Imobiliara si Cadastrala, Directia Juridic, Contencios, Legislatie, Directia Financiar, Contabilitate, Directia Investitii si Directia Achizitii, Concesionari si Contracte vor intocmi planurile si lista cuprinzand proprietarii terenurilor si constructiilor care se vor expropria, precum si a ofertelor de despagubire pentru aducerea la indeplinire a prevederilor prezentei hotarari.

Aceasta hotarare a fost aprobata in sedinta ordinara a Consiliului General al Municipiului Bucuresti din data de 02.11.2006.

PRESEDINTE DE SEDINTA,

Maria Roxana Cosma

SECRETAR GENERAL AL

MUNICIPIULUI BUCURESTI

Dumitru Stanescu

Bucuresti, 02.11.2006

Nr. 262

Anexa CA M 26/

2006

PRIMARIA MUNICIPIULUI BUCURESTI
DIRECTIA DE TRANSPORTURI, DRUMURI,
SISTEMATIZAREA CIRCULATIEI
Nr. 730/2006
2006 Luna 10 Zila 12

PRIMARIA MUNICIPIULUI BUCURESTI
COM. 12
REGISTRATURA
SECRETARIATUL COMISIEI DE
CERCETARE PREALABILA IN VEDEREA
DECLARĂRII UTILITĂȚII PUBLICE
Nr. 22/730 Din 11.10.2006

PROCES VERBAL

pentru consemnarea rezultatului cercetării prealabile în vederea declarării utilității publice a lucrării de interes local – Dublare diametrului N-S pe tronsonul Buzesti – Berzei – Vasile Parvan, etapa I din Buzesti – Berzei – Vasile Parvan – BP Hasdeu – Uranus – calea Rahovei

Comisia pentru efectuarea cercetării prealabile în vederea declarării utilității publice, numită prin **Dispoziția PRIMARULUI GENERAL nr.730/2006** - Anexa I - întrunită în ședință legal constituită, la sediul **Primăriei Municipiului București** în data de 11 oct.2006.

Din numărul total de 5(cinci) membri, au fost prezenți :

5(cinci)

Comisia s-a întrunit în ședință legal constituită la următoarele date :

11.oct.2006

Comisia a efectuat cercetarea la fața locului la data de :

nu e cazul

REZULTATUL CERCETĂRII PREALABILE

a)Elementele care justifică interesul local : - redistribuirea fluxurilor de circulație din zona centrală și reducerea distanței și a timpilor de circulație pe direcția nord-sud prin fluidizarea traficului.

b)Avantajele economico sociale, ecologice sau de orice altă natură care susțin necesitatea lucrării: scăderea consumului de carburanți la mijloacele auto prin fluidizarea traficului în acord cu normele UE, și cu obiectivele de dezvoltare ale municipiului enunțate în PUG,

c)motivele pentru care lucrarea nu poate fi realizată pe alte cai decât prin expropriere:traseul propus a se moderniza, completează în interiorul municipiului legătura auto între piața Victoriei și Palatul Parlamentului.

d) Lucrarea se înscrie în documentația P.U.G.-municipiul București,secțiunea de rețele stradale și de transport. - aprobat prin H.C.G.M.B. 269/2000.

Comisia constată ca (nu) sunt întrunite condițiile cerute de Legea nr. 33/1994, se propune Consiliului General al Municipiului București ca lucrarea : Dublare diametrului N-S pe tronsonul Buzesti – Berzei – Vasile Parvan, etapa I din Buzesti – Berzei – Vasile Parvan – BP Hasdeu – Uranus – calea Rahovei, să (nu) fie declarată de utilitate publică de interes local, având ca expropriator : **Primăria Municipiului București** - prin - **DIRECȚIA TRANSPORTURI, DRUMURI ȘI SISTEMATIZAREA CIRCULĂȚIEI**

Rezultatul cercetării prealabile a fost adoptat cu 5(cinci) voturi pentru, 0 voturi contra, 0 abțineri.)

Presedinte	Arh. Adrian Bold – Arhitect Sef al Municipiului Bucuresti	
Membru	Toma Tudor – reprezentant CGMB	
Membru	Oprisan Ion - reprezentant CGMB	
Membru	Valeriu Ilie – DTDCS - PMB	
Membru	Adrei Creci – DJCL - PMB	

Secretariatul comisiei
certifica prezentul Proces Verbal