



PUNCTUL NR. 41



Consiliul General al Municipiului București

HOTĂRÂRE

privind aprobarea Planului Urbanistic Zonal

STR. SCOALA FLOREASCA NR. 26, SECTOR 1

Având în vedere Expunerea de motive a Primarului General al Municipiului București și Raportul de specialitate al Direcției de Urbanism și Amenajarea Teritoriului;

Văzând Raportul Comisiei de Urbanism și Amenajarea Teritoriului și Avizul Comisiei Juridice și de Disciplină din cadrul Consiliului General al Municipiului București:

Luând în considerare avizele obținute de la :

- Comisia Tehnică de Urbanism și Amenajarea Teritoriului CTUAT - DUAT a PMB : Aviz de urbanism nr. 42/1/14/10.10.2007;

- Ministerul Dezvoltării, Lucrarilor Publice si Locuintei : Aviz nr. 29/2008;

- Agentia Regionala pentru Protectia Mediului Bucuresti: Aviz nr. 1081/104/2008;

- Comisia de coordonare retele a PMB: Aviz nr. 735468/2008;

- Comisia Tehnica de Circulatie : Aviz nr. 17958/2008;

În conformitate cu prevederile :

- Legii nr. 50/1991 privind autorizarea executării lucrărilor de construcții, republicată cu modificările și completările ulterioare;

- Legii nr. 350/2001 privind amenajarea teritoriului și urbanismul, cu modificările și completările ulterioare

- Hotărârii Guvernului nr. 525/1996 pentru aprobarea Regulamentului General de Urbanism, republicată

- PUG – Municipiul București aprobat prin HCGMB nr. 269/21.12.2000, cu modificările și completările ulterioare

- Legii nr. 52/2003, privind transparența decizională în administrația publică;

În temeiul prevederilor art. 36 alin. (2) lit. c), art. 36 alin.-(5) lit. c) și art 45 alin. (2) lit. e) din Legea administrației publice locale nr. 215/2001, republicată, cu modificările și completările ulterioare,

CONSILIUL GENERAL AL MUNICIPIULUI BUCUREȘTI
HOTĂRĂȘTE:

Art. 1. Se aprobă Planul Urbanistic Zonal "STR. ȘCOALA FLOREASCA NR. 26, SECTOR 1", pentru o suprafață de teren $S=290,00\text{mp}$, teren ce a generat PUZ - proprietate persoană juridică.

- Conform PUG București aprobat prin HCGMB nr. 269/2000, cu modificările și completările ulterioare, amplasamentul se încadrează în Zona L2a - zonă destinată locuințelor individuale și colective mici .

Indicatori urbanistici : POTmax =45%; CUTmax =1,3; Rmaxh-P+2E.

Condiții de construire aprobate :

INDICATORI URBANISTICI : POTmax =55%; CUTmax =2,5; Rmaxh=P+3E-4Eretras.

FUNCȚIUNI : locuire .

Art. 2. Prezenta documentație reprezintă regulament de urbanism și nu dă dreptul la construire.

Art. 3. Se abrogă toate prevederile contrare cuprinse în proiectele urbanistice anterior aprobate.

Art. 4. Perioada de valabilitate a prezentei documentații de urbanism este de 5(cinci) ani .

Art. 5. Direcțiile din cadrul aparatului de specialitate al Primarului General al Municipiului București, vor aduce la îndeplinire prevederile prezentei hotărâri

Această hotărâre a fost adoptată în ședința ... a Consiliului General al Municipiului București din data de ...

PREȘEDINTE DE ȘEDINȚĂ

SECRETAR GENERAL
AL MUNICIPIULUI BUCUREȘTI

TUDOR TOMA








P.U.Z.
str. Scoala Floreasca nr. 26

IMOBIL LOCUINTE SI BIROURI

REGLEMENTARI

LEGENDA:

- LIMITE**
-  **LIMITA TEREN CE A GENERAT P.U.Z.**
-  **LIMITE TEREN**
-  **LOCUINTE**
-  **ANEXE**
-  **INVATAMANT - CULTURA**

PRIMĂRIA MUNICIPIULUI BUCUREȘTI
 DIRECȚIA URBANISMULUI
 ANEXA LA PLANUL DE
propunere cu caracter informativ
 VIZAT ȘI ENREGISTRAT
 A. CAPTARI ȘI CIRCULATII
 Nr. 42/11/10 din 10.10.09
 ARHITECT ȘEF

ORDINUL ARHITECTURII
 DIN ROMANIA
 4612
 Liliada
 CAPTARI
 Arhitect de proiect de proiectant

SUPRAFATA TEREN= 290 mp
C.U.T. max = 2.5
P.O.T. max = 55%
regim de inaltime S+P+3E+4E(retras)

S.C. URBAN OFFICE S.R.L.	TITLUL PROIECTULUI P.U.Z. - str. Scoala Floreasca nr.26 SECTOR 1, BUCUREȘTI	PROIECT NR. 72007
INTOCMIT: ARH. L. CAPTARI ARH. LCOTOROBAI ARH. D. MIRZA	TITLUL PLANSEI: REGLEMENTARI	SCARA 1/500
DESENAT: ARH. L. CAPTARI ARH. D. MIRZA		PLANSĂ NR. 05 Iulie 2007

PRIMAR GENERAL

Etaj: 1, cam. 101

tel.: 305 55 89; 305 55 90; 305 55 00 int. 1101

fax: 312 00 30

e-mail: primar@bucuresti-primaria.ro



SMC certificat ISO 9001 : 2000



SMM certificat ISO14001 : 2004

Primăria Municipiului București

EXPUNERE DE MOTIVE privind aprobarea Planului Urbanistic Zonal str. SCOALA FLOREASCA NR. 26, SECTOR 1

Legea nr. 50/1991, cu modificarile si completarile ulterioare, privind autorizarea executarii lucrarilor de constructii si unele masuri pentru realizarea locuintelor, stipuleaza obligatia administratiei publice locale de a elibera certificate de urbanism si autorizatii de construire pe baza documentatiilor de urbanism si amenajarea teritoriului, aprobate dupa cum urmeaza :

- pentru terenuri amplasate in localitati, pe baza planurilor urbanistice (PUZ, PUD) aprobate si a regulamentelor aferente acestora .

- Conform PUG Bucuresti aprobat prin HCGMB nr. 269/2000, amplasamentul se incadreaza in Zona L2a – zona destinata locuintelor individuale si collective mici, caracterizate de urmtorii indicatori urbanistici:
POTmax=45%; CUTmax=1,3; Rmaxh=P+2E.

Indicatori urbanistici avizati CTUAT-PMB :POTmax=55% ; CUTmax=2,5;
Rmaxh=P+3E-4Eretras.

Funcțiunea avizata CTUAT-PMB : locuire.

Planul Urbanistic Zonal, avand avizul Comisiei Tehnice de Urbanism (CTUAT-PMB) si alte avize solicitate conform prevederilor legale in vigoare, conform prevederilor art. 45 alin. 2, lit. e, art. 36 alin. 2 lit. c si art. 36 alin. 5 lit. c din Legea administratiei publice locale nr. 215/2001, republicata, se supune aprobarii Consiliului General al Municipiului .

In scopul de mai sus, prezentam spre dezbatare si aprobare alaturatul proiect de hotarare .

PRIMAR GENERAL,

Prof. Dr. SORIN MIRCEA OPRESCU

DIRECȚIA URBANISM ȘI AMENAJAREA
TERITORIULUI
etaj: 2, cam. 203
tel.: 305 55 68; 305 55 00 int. 1203
fax: 305 55 68
e-mail: urbanism@bucuresti-primaria.ro



Primăria Municipiului București

Direcția Generală de Dezvoltare, Investiții și Planificare Urbană

RAPORT privind aprobarea Planului Urbanistic Zonal str. SCOALA FLOREASCA NR. 26, SECTOR 1

Legea nr. 50/1991, cu modificarile si completarile ulterioare, privind autorizarea executarii lucrarilor de constructii si unele masuri pentru realizarea locuintelor, stipuleaza obligatia administratiei publice locale de a elibera certificate de urbanism si autorizatii de construire pe baza documentatiilor de urbanism si amenajarea teritoriului, aprobate dupa cum urmeaza :

- pentru terenuri amplasate in localitati, pe baza planurilor urbanistice (PUZ, PUD) aprobate si a regulamentelor aferente acestora .

- Conform PUG Bucuresti aprobat prin HCGMB nr. 269/2000, amplasamentul se incadreaza in Zona L2a – zona destinata locuintelor individuale si collective mici, caracterizate de urmasorii indicatori urbanistici:
POTmax=45%; CUTmax=1,3; Rmaxh=P+2E.

Indicatori urbanistici avizati CTUAT-PMB : POTmax=55% ; CUTmax=2,5;
Rmaxh=2S+P+3E-4Eretras.

Funcțiunea avizata CTUAT-PMB : locuire.

Planul Urbanistic Zonal, avand avizul Comisiei Tehnice de Urbanism (CTUAT-PMB) si alte avize solicitate conform prevederilor legale in vigoare, conform prevederilor art. 45 alin. 2, lit. e, art. 36 alin. 2 lit. c si art. 36 alin. 5 lit. c din Legea administratiei publice locale nr. 215/2001, republicata, se supune aprobarii Consiliului General al Municipiului .

Certificăm faptul că documentația prezentată spre aprobare C.G.M.B. conține toate avizele solicitate prin Avizul de urbanism nr. 42/1/14/10.10.2007.

p. **Arhitect sef al municipiului Bucuresti,**

Arh. Liviu Dobre



COMISIA JURIDICA SI DE DISCIPLINA

etaj: 2, cam. 255

tel.: 305 55 80; 305 55 00 int. 1255



Consiliul General al Municipiului București

AVIZ

referitor la proiectul de hotărâre privind aprobarea Planului Urbanistic Zonal – Str. Școala Floreasca nr. 26, sector 1

Comisia Juridică și de Disciplină, întrunită în ședința din data...*24.11.2008*....., a analizat expunerea de motive a Primarului General și a luat în dezbatere raportul Direcției *URBANISM SI AMENAJAREA TERITORIULUI*

În urma dezbaterilor, Comisia hotărăște avizarea proiectului de hotărâre:

Favorabil,

cu următoarea observație:

nu există dovadă la dosar că Planul a fost verificat de Direcția Evidență Imobiliară și Cadastrală și nici situația juridică a terenului (terenurilor) configurat în Plan, conform art. 47 (2) lit. e din Legea nr. 350/2001 privind amenajarea teritoriului și urbanismul.

PREȘEDINTE
CRUCEANU ELENA

SECRETAR
ATĂNĂSOAEI MIHAI



Primăria Municipiului București

Direcția Generală de Dezvoltare, Investiții și Planificare Urbană

B-dul Regina Elisabeta 47, sector 5, București, România
Tel.: 305 55 20; tel. centrală: 305 55 00 int. 1125; fax: 305 55 10
<http://www.bucuresti-primaria.ro>



SMC certificat ISO 9001 : 2000



SMM certificat ISO14001 : 2004

Direcția Urbanism și Amenajarea Teritoriului

Nr. 650639/15.10.2007

AVIZ DE URBANISM nr. 42/1/14/10.10.2007 PUZ – STR. SCOALA FLOREASCA NR. 26, SECTOR 1

BENEFICIAR: SC RO NATURSTEIN SRL

ELABORATOR: URBAN OFFICE SRL

SUPRAFAȚA STUDIATĂ prin PUZ: S – 290,00 mp teren ce a generat PUZ - proprietate persoana juridica.

AMPLASARE, DELIMITARE STUDIU: Amplasamentul ce face obiectul studiului se află situat într-o zonă rezidențială din Centrul Municipiului București.

PREVEDERI PUG/PUZ APROBATE ANTERIOR: PUG Municipiul Bucuresti aprobat prin HCGMB nr. 269/2000 – Zona L2a – locuinte individuale si colective mici cu maxim P-P+2 niveluri.

Indicatori urbanistici reglementați: POT max =45%;CUTmax =1,3.

SE AVIZEAZĂ PLANUL URBANISTIC ZONAL, CONFIGURAȚIA EDIFICABILULUI SI INDICATORII URBANISTICI FIIND CONFORM PLANULUI DE REGLEMENTĂRI VIZAT SPRE NESCHIMBARE

FUNCȚIUNE AVIZATĂ: locuire.

INDICATORI URBANISTICI AVIZAȚI: POTmax =55%; CUTmax =2,5; RmaxH =2S+P+3E-4E retras.

RETRAGERI LATERALE IMPUSE: min. 3,00 m aliniere la str. Scoala Floreasca;
min. 3,00 m fata de limita de proprietate a imobilului de la nr. 24;
min. 3,50 - 5,00m fata de limita de fund de lot.

CIRCULAȚII, ACCESE: parcare și gararea autovehiculelor și profilul transversal al circulațiilor propuse vor respecta Normele privind asigurarea numărului minim de locuri de parcare pentru noile construcții și amenajări autorizate pe teritoriul Municipiului București și a prospectelor necesare unei corecte funcționări a arterelor de circulație aprobate prin HCGMB nr. 66/2006.

ACORDURI, AVIZE NECESARE PENTRU APROBARE: aviz Comisia de coordonare rețele -PMB, aviz de mediu, aviz M.D.L.P.L., aviz Comisia Tehnică de Circulație - PMB, alte avize conform legislației în vigoare.

* Elaboratorul și beneficiarul documentației de urbanism răspund pentru exactitatea datelor și veridicitatea înscrisurilor cuprinse în documentația de urbanism ce a stat la baza emiterii avizului.

* La nivel de A.C. se vor respecta prevederile O.M.T.C.T. nr. 1730/21.09.2006.

Prezentul aviz modifică și completează prevederile documentațiilor de urbanism avizate anterior, este valabil 5 (cinci) ani și poate fi folosit numai după aprobarea documentației de urbanism.

Certificatul de urbanism se va elibera respectând datele tehnice solicitate prin acest aviz.

Șef serviciu,
ing. Ioana Balaurea

ARHITECT ȘEF AL MUNICIPIULUI BUCUREȘTI
ARH. ADRIAN BOLD



Referent,
ing. Victor Manea

FPS-21-01/6

AVIZ CONSULTATIV - COMISIA TEHNICĂ DE URBANISM ȘI AMENAJAREA TERITORIULUI:
arh. Doina Cristea, arh. Alexandru Beldiman, arh. Șerban Sturdza, arh. Constantin Enache,
arh. Dan Marin, arh. Dorin Ștefan, arh. Viorel Hurduc



România

**MINISTERUL DEZVOLTĂRII,
LUCRĂRILOR PUBLICE ȘI
LOCUIŢELOR**
Direcția Generală Dezvoltare
Teritorială

Nr.67.288/DGDT/26.02.2008

București, bd. Dinicu Golescu nr. 38 , sector 1
Telefon/fax : 0372.114.521

Către,

S.C. URBAN OFFICE S.R.L.

Str. Județului nr. 13, bl. 18, sc.A, ap. 21, sector 2, Bucuresti

AVIZ nr. 29 / 2008

Denumire: „P.U.Z. – Locuințe - Str. ȘCOALA FLOREASCĂ nr. 26” sector 1, București
Proiectant: S.C. URBAN OFFICE S.R.L.
Beneficiar: S.C. RO NATURSTEIN S.R.L.

Constatând că documentația a fost elaborată în conformitate cu prevederile Legii 350/2001 privind amenajarea teritoriului și urbanismul, modificată și completată cu Legea nr. 289/2006.

Hotărârii Guvernului nr. 525/1996 privind aprobarea Regulamentului general de urbanism,

Ordinului Ministerului Lucrărilor Publice și Amenajării Teritoriului nr. 91/1991 privind procedura de autorizare și conținutul documentațiilor prevăzute de Legea 50/ 1991 cu modificările ulterioare și normele metodologice de aplicare nr.1430/2005,

Ordinului comun M.L.P.T.L. nr. 6/ 2003 și MAP nr.139/2003

Ministerul Dezvoltării, Lucrărilor Publice și Locuințelor

emite următorul

AVIZ

„P.U.Z. – Locuințe - Str. ȘCOALA FLOREASCĂ nr. 26” sector 1, București
cu condițiile pe verso

DIRECTOR GENERAL

Gheorghe PĂTRAȘCU



Înainte de aprobarea documentației de către Consiliul local, acesta are obligația de a verifica modul în care au fost preluate în documentație condițiile impuse prin avize.

CONDIȚII :

1. Indicatori urbanistici:

- POT max. = 55 %, CUTmax.= 2,5 mp. ADC/mp teren,
- Rmax.h = 2S + P + 3E – E4 retras

2. Retrageri obligatorii:

- min. 3,00 m aliniere la str. Școala Florească
- min. 3,00 m față de limita de proprietate a imobilului de la nr. 24
- calcan pe limita de proprietate cu imobilul de la nr. 28
- min. 3,50 m - 5,00 m de la limita posterioară a proprietății

3. Circulațiile, accesele și parcărilor vor respecta prevederile H.C.G.M.B. nr.66/2006, iar gararea/parcarea se vor asigura exclusiv în incinta proprietății, cu asigurarea numărului minim de locuri de parcare.

**DIRECȚIA GENERALĂ
DEZVOLTARE TERITORIALĂ**



DIRECTOR GENERAL ADJUNCT

Anca Ileana GINAVAR

CONSILIER SUPERIOR D.G.D.T.

Casandra ROȘU

AGENȚIA REGIONALĂ PENTRU PROTECȚIA MEDIULUI
BUCUREȘTI

Aleea Lacul Morii, nr. 1, sectorul 6, cod 060841 București

**Nr. 1081/104/09.06.2008****CATRE: S.C. RO NATURSTEIN S.R.L.**
București, sector 1, strada Schitu Magureanu, nr. 16**REFERITOR: Emitere aviz de mediu pentru PLAN URBANISTIC ZONAL –**
Imobil de locuinte si birouri, București, sector 1, strada Scoala
Floreasca, nr. 26

Ca urmare a notificării adresate de S.C. RO NATURSTEIN S.R.L. cu sediul în București, sector 1, strada Schitu Magureanu, nr. 16 înregistrată la A.R.P.M. București cu nr. 1081/104/22.02.2008 și a completărilor ulterioare înregistrate cu nr. 1081/22.02.2008,

în urma analizării documentelor transmise și a verificării,

în urma parcurgerii etapei de încadrare,

în baza HG nr. 368/2007 privind organizarea și funcționarea Ministerului Mediului și Dezvoltării Durabile și a Ordonanței de Urgență nr. 195/2005 privind protecția mediului aprobată și modificată prin Legea 265/2006 și O.U.G. 114/2007, în conformitate cu H.G. nr. 1076/2004 (art. 13), urmează ca Planul Urbanistic Zonal - Imobil de locuinte și birouri, București, sector 1, strada Scoala Floreasca, nr. 26, să fie supus procedurii de adoptare, fără aviz de mediu.

Planul Urbanistic Zonal prevede soluționarea și reglementarea din punct de vedere urbanistic a arealului în suprafața totală de 290 mp, proprietate privată (conform Avizului de Urbanism nr. 42/1/14/10.10.2007 emis de Primăria Municipiului București - Direcția Urbanism și Amenajarea Teritoriului).

Obiectivul lucrării îl constituie construirea unui imobil cu destinația de locuinte, având regim de înălțime 2S+P+3E+4E retras .

Obiectivul propus de prezentul P.U.Z. se va realiza cu respectarea tuturor condițiilor impuse prin avizele tehnice de specialitate emise de instituțiile competente, conform legii.

Suprafața de spații verzi în procent de 30 % din suprafața totală a terenului generator, va fi amenajată și întreținută, iar parcajele se vor asigura în incinta proprie, conform reglementărilor în vigoare.

Se vor respecta prevederile P.U.G. referitoare la utilizări interzise.

Având în vedere opiniile exprimate de membrii Comisiei Special Constituite în cadrul ședinței din data de 13.03.2008 și în absența comentariilor din partea

publicului ca urmare a celor 3 anunturi publice date de titular in datele de 22.02.2008, 25.02.2008 si respectiv 30.05.2008, Planul Urbanistic Zonal - Imobil de locuinte si birouri, Bucuresti, sector 1, strada Scoala Floreasca, nr. 26, urmeaza a fi supus procedurii de adoptare fara aviz de mediu.

Elaboratorul si beneficiarul documentatiei raspund pentru exactitatea si veridicitatea datelor si inregistrurilor cuprinse in documentatia ce a stat la baza emiterii prezentei.

DIRECTOR EXECUTIV,
Chim. Simona Mihaela Saceanu



SEF SERVICIU AUTORIZARE SI
CONTROLUL CONFORMARII,

Ing. Roxana Costache

INTOCMIT,
Jurist Veronica Grigore



Primăria Municipiului București

Direcția Generală de Dezvoltare, Investiții și Planificare Urbană

B-dul Regina Elisabeta 47, sector 5, București, România
Tel.: 305 55 88; tel. centrală: 305 55 00 int. 1134; fax: 305 55 88
<http://www.bucuresti-primaria.ro>



SMC certificat ISO 9001 : 2000



SMM certificat ISO14001 : 2004

Direcția Urbanism și Amenajarea Teritoriului

COMISIA DE COORDONARE

Nr. 735468/23.05.2008

AVIZUL COMISIEI DE COORDONARE

FAZA DOCUMENTAȚII DE URBANISM

Din P.V. nr. 18 / 23.05.2008 al sesiunii

Comisiei de Coordonare a P.M.B.

Nr. 27. SC URBAN OFFICE SRL cu sediul/domiciliul în București, str. Județului nr. 13 prezintă spre avizare documentația de precoordonare a P.U.D. – ului STR. SCOALA FLOREASCA NR. 26 SECTOR 1, BUCUREȘTI”, împreună cu avizele scrise ale întreprinderilor edilitare. În conformitate cu Dispoziția Primarului General nr. 433/1996, se avizează favorabil din punct de vedere al rețelelor edilitare planul de precoordonare menționat mai sus cu condițiile:

- se vor respecta condițiile impuse prin avizele anexa la documentație;
- se va respecta planul de precoordonare anexat avizului.

PREȘEDINTE – COMISIE,

ALEXANDRU DUMITRU RADU



ARHITECT ȘEF ADJUNCT AL
MUNICIPIULUI BUCUREȘTI

arh. LIVIU DOBRE

SECRETAR – COMISIE,

ing. ec. DRUMEN CONSTANTIN

REPREZENTANT
DUAT-COMISIE,

ing. ANDREI ZAHARESCU

FPS-21-03/6



Primăria Municipiului București

Direcția Generală Infrastructură și Servicii Publice

B-dul Regina Elisabeta 47, sector 5, București, România
Tel : 305 55 35 ; Fax : 305 55 72; tel.centrală : 305 55 00, int. 1150
<http://www.bucuresti-primaria.ro>



SMC certificat ISO 9001 : 2000



SMM certificat ISO14001 : 2004

Direcția Transporturi, Drumuri, Sistematizarea Circulației
ian2411

17968/29.01.2008

Către

S.C. URBAN OFFICE S.R.L.

În ședința Comisiei Tehnice de Circulație din data de 24.01.2008 s-a avizat, din punct de vedere tehnic al circulației rutiere, documentația privind construirea unui imobil cu destinația de locuințe – 4 apartamente și birouri, în regim de înălțime S+P+3E+4E retras, pe terenul proprietate particulară situat în str. Școala Floreasca nr. 26, conform avizului de urbanism nr. 42/1/14, eliberat de D.U.A.T., cu nr. 650639, certificatului de urbanism și planurilor anexate, cu asigurarea unui număr de 6 locuri de parcare în incintă .





Primăria Municipiului București

Secretar General

B-dul Regina Elisabeta 47, sector 5, București, România
Tel.: 305 55 80; tel.centrală: 305 55 00, int. 1255; fax:
<http://www.bucuresti-primaria.ro>



SMC certificat ISO 9001 : 2000



SMM certificat: ISO 14001 : 2004

Direcția Asistență Tehnică și Juridică a CGMB

Serviciul Transparență Decizională

ANUNȚ

În conformitate cu prevederile Legii nr. 52/2003 se aduce la cunoștință publică următoarelor proiecte de acte normative:

- Proiect de hotărâre privind aprobarea Planului Urbanistic Zonal – Str. Axinte Uricariul nr. 11, sector 1
- Proiect de hotărâre privind aprobarea Planului Urbanistic Zonal – Str. Mihăileni nr. 3-5, sector 1
- Proiect de hotărâre privind aprobarea Planului Urbanistic Zonal – Str. Școala Floreasca nr. 26, sector 1
- Proiect de hotărâre privind aprobarea Planului Urbanistic Zonal – Șos. Nordului nr. 142B, sector 1
- Proiect de hotărâre privind aprobarea Planului Urbanistic Zonal – Str. Ștefan Holban nr. 20A, sector 1
- Proiect de hotărâre privind aprobarea Planului Urbanistic Zonal - Str. Ștefan Holban nr. 10, 21-31, sector 1
- Proiect de hotărâre privind aprobarea Planului Urbanistic Zonal – Str. Vasile Gherghel nr. 109, sector 1
- Proiect de hotărâre privind aprobarea Planului Urbanistic Zonal – Str. Poiana Narciselor nr. 11 – 15 (fost 13), sector 1
- Proiect de hotărâre privind aprobarea Planului Urbanistic Zonal – Str. Ernest Broșteanu nr. 31, sector 1
- Proiect de hotărâre privind aprobarea Planului Urbanistic Zonal – Calea Plevnei nr. 68 – 70, sector 1
- Proiect de hotărâre privind aprobarea Planului Urbanistic Zonal – Str. Emil Pangratti nr. 22A, sector 1
- Proiect de hotărâre privind aprobarea Planului Urbanistic Zonal – Str. Podgoria nr. 1A + 1B, sector 1
- Proiect de hotărâre privind aprobarea Planului Urbanistic Zonal – Calea Șerban Vodă nr. 101, sector 4
- Proiect de hotărâre privind aprobarea Planului Urbanistic Zonal – Str. Drumul Cooperativei nr. 100 – 102, Lot nr. 37, Parcela nr. 42, sector 5
- Proiect de hotărâre privind aprobarea Planului Urbanistic Zonal – Bd. Metalurgiei nr. 234 – 236, sector 4
- Proiect de hotărâre privind aprobarea Planului Urbanistic Zonal – Str. Tiparniței nr. 110, sector 5
- Proiect de hotărâre privind aprobarea Planului Urbanistic Zonal – Str. Dornei nr. 14, sector 1



Primăria Municipiului București

Secretar General

B-dul Regina Elisabeta 47, sector 5, București, România
Tel.: 305 55 80; tel.centrală: 305 55 00, int. 1255; fax:
<http://www.bucuresti-primaria.ro>



SMC certifiat ISO 9001 : 2000



SMM certifiat ISO14001 : 2004

- Proiect de hotărâre privind aprobarea Planului Urbanistic Zonal – Șos. Panduri nr. 14, sector 5

- pe site-ul P.M.B. – www.pmb.ro
- la sediul PMB, B-dul Regina Elisabeta nr. 47, sector 5 (pariour afișaj)
- la Centrul de Informare, B-dul Regina Elisabeta nr. 16, sector 5

Proiectele de acte normative se pot obține, în copie, pe bază de cerere depusă la Centrul de Informare.

În conformitate cu prevederile art. 6, alin. 4 din Legea 52/2003 până la data de **09.10.2008** se pot trimite în scris, propuneri, sugestii, opinii cu valoare de recomandare privind proiectele de acte normative supuse dezbaterii publice

Propunerile, sugestiile, opiniile privind proiectele de acte normative se vor transmite:

- prin site-ul www.pmb.ro;
- prin poștă pe adresa P.M.B. – B-dul Regina Elisabeta nr. 47, sector 5 – Directia Asistență Tehnică și Juridică a C.G.M.B;
- depuse la Centrul de Informare – P.M.B.;
- B-dul Regina Elisabeta nr. 16, sector 5.

Materialele transmise vor purta mențiunea:

„Recomandare la proiect de act normativ”

P.M.B.
București
astăzi 24.09.2008