

PUNCTUL NR. 32



Consiliul General al Municipiului București

HOTĂRÂRE

privind aprobarea Planului Urbanistic Zonal
PUZ – ȘOS. BUCUREȘTI - PLOIEȘTI NR. 107, LOT 13, SECTOR 1

Având în vedere Expunerea de motive a Primarului General al Municipiului București și Raportul de specialitate al Direcției de Urbanism și Amenajarea Teritoriului;

Văzând raportul Comisiei de Urbanism și Amenajarea Teritoriului și avizul Comisiei Juridice și de Disciplină din cadrul Consiliului General al Municipiului București:

Luând în considerare documentele obținute de la :

- Comisia Tehnică de Urbanism și Amenajarea Teritoriului CTUAT - DUAT a PMB: Aviz de urbanism nr. 41 /1 /17 /03.10.2007;
- Ministerul Dezvoltării, Lucrărilor Publice și Locuințelor: Aviz nr. 171/ 2008;
- Agenția Regională pentru Protecția Mediului București: Adresa nr. 4474/ 469/ 18.11.2008;
- Comisia de Coordonare Lucrări Edilitare a PMB: Aviz nr. 733860/ 23.05.2008;
- Comisia Tehnică de Circulație: Acord de principiu nr. 2853/ 14.02.2008;

În conformitate cu prevederile :

- Legii nr. 50/1991 privind autorizarea executării lucrărilor de construcții, republicată cu modificările și completările ulterioare;
- Legii nr. 350/2001 privind amenajarea teritoriului și urbanismul, cu modificările și completările ulterioare
- Hotărârii Guvernului nr. 525/1996 pentru aprobarea Regulamentului General de Urbanism, republicată
- PUG – Municipiul București aprobat prin HCGMB nr. 269/21.12.2000, cu modificările și completările ulterioare
- Legii nr. 52/2003, privind transparența decizională în administrația publică;

În temeiul prevederilor art. 36 alin. (2) lit. c), art. 36 alin. (5) lit. c) și art 45 alin. (2) lit. e) din Legea administrației publice locale nr. 215/2001, republicată, cu modificările și completările ulterioare

CONSILIUL GENERAL AL MUNICIPIULUI BUCUREȘTI

HOTĂRĂȘTE:

Art. 1 Se aprobă Planul Urbanistic Zonal – ȘOS. BUCUREȘTI - PLOIEȘTI NR. 107, LOT 13, sector 1, pentru o suprafață studiată de cca. 20 ha. din care suprafața terenului care a generat documentația ST = 36.814 mp. proprietate privată persoane fizice.

Încadrare în PUG - amplasamentul se află parțial în subzona V5 - culoare de protecție față de infrastructura tehnică subzonă și parțial în subzona M3 - subzona mixtă cu clădiri având regim de construire continuu sau discontinuu și înălțimi maxime de P+4 niveluri și în subzona L1c - locuințe individuale și colective mici cu maxim P+2 niveluri situate în noile extinderi sau enclave neconstruite. Indicatorii urbanistici caracteristici sunt: POT max =50%; CUT max = 2,4 pentru clădiri cu 6 și mai multe niveluri și 2,2 pentru clădiri cu 3-4 niveluri; H max = funcție de distanța dintre aliniamente.

Condiții de construire aprobate:

FUNCTIUNE MIXTA: BIROURI, LOCUINȚE COLECTIVE, COMERȚ, SERVICII.

Indicatori urbanistici aprobați: POTmax = 54%; CUTmax =3,8; Rmax H = P+6; Hmax. = 24m.

Art. 2: Prezenta documentație reprezintă regulament de urbanism și nu dă dreptul la construire.

Art. 3 : Se abrogă toate prevederile contrare cuprinse în proiectele urbanistice anterior aprobate.

Art. 4 : Perioada de valabilitate a prezentei documentații de urbanism este de 5(cinci) ani .

Art. 5. Direcțiile din cadrul aparatului de specialitate al Primarului General al Municipiului București, vor aduce la îndeplinire prevederile prezentei hotărâri

Această hotărâre a fost adoptată în ședința ... a Consiliului General al Municipiului București din data de ...

PREȘEDINTE DE ȘEDINȚĂ

SECRETAR GENERAL
AL MUNICIPIULUI BUCUREȘTI

TUDOR TOMA

PRIMAR GENERAL

Etaj: 1, cam. 101

tel.: 305 55 89; 305 55 90; 305 55 00 int. 1101

fax: 312 00 30

e-mail: primar@bucuresti-primaria.ro



SMC certificat ISO 9001 : 2000



SMM certificat ISO14001 : 2004

Primăria Municipiului București

EXPUNERE DE MOTIVE

Privind aprobarea Planului Urbanistic Zonal PUZ – SOS. BUCUREȘTI - PLOIESTI NR. 107, LOT 13, SECTOR 1

Legea nr. 453/2001, pentru modificarea și completarea Legii nr. 50/1991 privind autorizarea executării lucrărilor de construcții și unele măsuri pentru realizarea locuințelor stipulează obligația administrației publice locale de a elibera certificate de urbanism și autorizații de construire pe baza documentațiilor de urbanism și amenajarea teritoriului, aprobate după cum urmează :

- pentru terenuri amplasate în localitatea, pe baza planurilor urbanistice (PUZ, PUD) aprobate și a regulamentelor aferente acestora.

Amplasamentul care face obiectul documentației de urbanism PUZ – SOS. BUCUREȘTI - PLOIESTI NR. 107, LOT 13, se află în partea de nord a municipiului București în aria delimitată la est de SOS. BUCUREȘTI - PLOIESTI și la sud și vest de liziera PĂDURII BĂNEASA, pe teritoriul administrativ al sectorului 1.

Conform regulamentului PUG amplasamentul se află parțial în subzona **V5** - culoare de protecție față de infrastructura tehnică subzona și parțial în subzona **M3** - subzona mixtă cu clădiri având regim de construire continuu sau discontinuu și înălțimi maxime de P+4 niveluri și în subzona **L1c** - locuințe individuale și colective mici cu maxim P+2 niveluri situate în noile extinderi sau enclave neconstruite.

Indicatori urbanistici reglementați prin PUG: **V5**: fără obiect - culoar de protecție față de infrastructură; **M3**: POT max =60%;CUT max =2,5; RmaxH = P+4; **L1c**: POT max =45%; CUT max =1,3; RmaxH = P+2.

Funcțiunea și regimul de construire avizat:

FUNCTIUNE MIXTA: BIROURI, LOCUINTE COLECTIVE, COMERT, SERVICII.

Se menține - subzona - V5 - zona de protecție față de infrastructură - 75 m din axul DN1

Indicatori urbanistici avizați:

POTmax = 54%; CUTmax =3,8; Rmax H = P+6; Hmax. = 24 m.

Planul Urbanistic Zonal, având avizele Comisiei Tehnice de Urbanism (CTUAT -PMB), Comisiei de Urbanism și Amenajarea Teritoriului (CUAT - CGMB), și alte avize solicitate conform prevederilor legale în vigoare, conform prevederilor art. 45 alin. 2, lit. e, și art. 36 alin. 2, lit. c și art. 36 alin. 5, lit. c din Legea administrației publice locale nr. 215/2001 republicată, cu modificările și completările ulterioare, se supune dezbaterii Consiliului General al Municipiului .

In scopul de mai sus, prezentăm spre dezbateră alăturatul proiect de hotărâre .

PRIMAR GENERAL,

Prof. dr. Sorin Mircea OPRESCU



Primăria Municipiului București

Direcția Generală de Dezvoltare, Investiții și Planificare Urbană

B-dul Regina Elisabeta 47, sector 5, București, România
Tel.: 305 55 20; tel. centrală: 305 55 00 int. 1125; fax: 305 55 10
<http://www.bucuresti-primaria.ro>



Direcția Urbanism și Amenajarea Teritoriului

RAPORT

privind aprobarea Planului Urbanistic Zonal PUZ – SOS. BUCUREȘTI - PLOIESTI NR. 107, LOT 13, SECTOR 1

Legea nr. 50/1991, republicată, cu modificările și completările ulterioare, privind autorizarea executării lucrărilor de construcții și unele măsuri pentru realizarea locuințelor stipulează obligația administrației publice locale de a elibera certificate de urbanism și autorizații de construire pe baza documentațiilor de urbanism și amenajarea teritoriului, aprobate după cum urmează :

- pentru terenuri amplasate în localități, pe baza planurilor urbanistice (PUZ, PUD) aprobate și a regulamentelor aferente acestora.

Amplasamentul care face obiectul documentației de urbanism PUZ – SOS. BUCUREȘTI - PLOIESTI NR. 107, LOT 13, se află în partea de nord a municipiului București în aria delimitată la est de SOS. BUCUREȘTI - PLOIESTI și la sud și vest de liziera PĂDURII BĂNEASA, pe teritoriul administrativ al sectorului 1.

Conform regulamentului PUG amplasamentul se află parțial în subzona **V5** - culoare de protecție față de infrastructura tehnică subzona și parțial în subzona **M3** - subzona mixtă cu clădiri având regim de construire continuu sau discontinuu și înălțimi maxime de P+4 niveluri și în subzona **L1c** - locuințe individuale și colective mici cu maxim P+2 niveluri situate în noile extinderi sau enclave neconstruite.

Indicatori urbanistici reglementați prin PUG: **V5**: fără obiect - culoar de protecție față de infrastructură; **M3**: POT max =60%;CUT max =2,5; RmaxH = P+4; **L1c**: POT max =45%; CUT max =1,3; RmaxH = P+2.

Funcțiunea și regimul de construire avizat:

FUNCTIUNE MIXTA: BIROURI, LOCUINTE COLECTIVE, COMERT, SERVICII.

Se menține - subzona - V5 - zona de protecție față de infrastructură - 75 m din axul DN1

Indicatori urbanistici avizați:

POTmax = 54%; CUTmax =3,8; Rmax H = P+6; Hmax. = 24 m.

Planul Urbanistic Zonal, având avizele Comisiei Tehnice de Urbanism (CTUAT-PMB), Comisiei de Urbanism și Amenajarea Teritoriului (CUAT-CGMB), și alte avize solicitate conform prevederilor legale în vigoare, conform prevederilor art. 45 alin. 2, lit. e, și art. 36 alin. 2, lit. c și art. 36 alin. 5, lit. c din Legea administrației publice locale nr. 215/2001 republicată, se supune aprobării Consiliului General al Municipiului .

Certificăm că documentația prezentată spre aprobare conține toate avizele solicitate prin avizul CTUAT nr. 41 /1 /17 /03.10.2007.

În scopul de mai sus, prezentăm spre dezbatere alăturatul proiect de hotărâre .

ARHITECT SEF AL MUNICIPIULUI BUCUREȘTI,
ARH. GHEORGHE PĂTRAȘCU



Primăria Municipiului București

Direcția Generală de Dezvoltare, Investiții și Planificare Urbană

B-dul Regina Elisabeta 47, sector 5, București, România
Tel.: 305 55 20; tel. centrală: 305 55 00 int. 1125; fax: 305 55 10
<http://www.bucuresti-primaria.ro>



SMC certificat ISO 9001 : 2000



SMM certificat ISO 14001 : 2004

Direcția Urbanism și Amenajarea Teritoriului

Nr. 653987/2007

AVIZ DE URBANISM nr. 41 / 1 / 17 / 03.10.2007

PUZ – SOS. BUCUREȘTI - PLOIESTI NR. 107, LOT 13, SECTOR 1

BENEFICIAR: SINDIE CRISTIAN

ELABORATOR: S.C. D.D. DESIGN STUDIO S.R.L.

SUPRAFAȚA STUDIATĂ prin PUZ: Cca. 20 Ha. din care 36.814 mp., proprietate privată persoană fizică.

AMPLASARE, DELIMITARE STUDIU: Amplasamentul analizat și reglementat prin PUZ se află în zona de nord a Municipiului București în aria delimitată la est de SOS. BUCUREȘTI - PLOIESTI și la sud și vest de liziera PĂDURII BĂNEASA.

PREVEDERI PUG/PUZ APROBATE ANTERIOR: Conform PUG-MB aprobat cu HCGMB nr. 269/2000, amplasamentul se află parțial în subzona V5 - culoare de protecție față de infrastructura tehnică subzona și parțial în subzona M3 - subzona mixtă cu clădiri având regim de construire continuu sau discontinuu și înălțimi maxime de P+4 niveluri și în subzona L1c - locuințe individuale și colective mici cu maxim P+2 niveluri situate în noile extinderi sau enclave neconstruite.

Indicatori urbanistici reglementați:

- V5: fără obiect - culoar de protecție față de infrastructură;
M3: POT max =60%;CUT max =2,5; H max = P+4.
L1c: POT max =45%;CUT max =1,3; H max = P+2.

SE AVIZEAZĂ PLANUL URBANISTIC ZONAL, CONFIGURATIA EDIFICABILULUI SI INDICATORII URBANISTICI CONFORM PLANULUI DE REGLEMENTĂRI VIZAT SPRE NESCHIMBARE

FUNCȚIUNE AVIZATĂ: BIROURI, LOCUINȚE COLECTIVE, COMERȚ, SERVICII

Se menține - subzona - V5 - zona de protecție față de infrastructura - 75 m din axul DN1

INDICATORI URBANISTICI AVIZAȚI: POTmax = 54%; CUTmax =3,8; Rmax H = P+6; Hmax. = 24 m.

CIRCULAȚII, ACCESE: Parcarea și gararea autovehiculelor și profilul transversal al circulațiilor propuse vor respecta Normele privind asigurarea numărului minim de locuri de parcare pentru noile construcții și amenajări autorizate pe teritoriul Municipiului București și a prospectelor necesare unei corecte funcționări a arterelor de circulație aprobate prin HCGMB nr. 66/2006.

ACORDURI, AVIZE NECESARE PENTRU APROBARE: avizul Ministerului Dezvoltării, Lucrărilor Publice și Locuințelor, Aviz de preordonare rețele, avizul Comisiei Tehnice de Circulație, aviz de mediu, alte avize conform legislației în vigoare.

* Elaboratorul și beneficiarul documentației de urbanism răspund pentru exactitatea datelor și veridicitatea înscrisurilor cuprinse în documentația de urbanism ce a stat la baza emiterii avizului.

* La nivel de A.C. se vor respecta prevederile O.M.T.C.T. nr. 1730/21.09.2006.

Prezentul aviz modifică și completează prevederile documentațiilor de urbanism avizate anterior, este valabil 5 (cinci) ani și poate fi folosit numai după aprobarea documentației de urbanism.

Certificatul de urbanism se va elibera respectând datele tehnice solicitate prin acest aviz.

Șef serviciu,
ing. Ioana Balaurea

Referent,
arh. Stelian Constantinescu

**ARHITECT ȘEF AL MUNICIPIULUI BUCUREȘTI
ARH. ADRIAN BOLD**

FPS-21-01/6

COMISIA TEHNICĂ DE URBANISM SI AMENAJAREA TERITORIULUI:

arh. Doina Cristea, arh. Alexandru Beldiman, arh. Dan Marin, arh. Constantin Enache, arh. Șerban Sturdza, arh. Dorin Ștefan, arh. Viorel Hurduc



România

**MINISTERUL DEZVOLTĂRII,
LUCRĂRILOR PUBLICE ȘI
LOCUIŢELOR**
Direcția Generală Dezvoltare
Teritorială

Nr.98.970/DGDT/18.8.2008

București, bd. Dinicu Golescu nr. 38 , sector 1
Telefon/fax : 0372.114.521

Către,

S.C. D.D. DESIGN STUDIO S.R.L.

Bd. Iancu de Hunedoara nr. 64, bl. 12B, sc. A, ap. 15, sector 1, Bucuresti

AVIZ nr. 171 / 2008

Denumire: „P.U.Z. – Birouri, locuințe colective, comerț și servicii - Șos. BUCUREȘTI -
PLOIEȘTI nr. 107, LOT 13, 15” sector 1, București

Proiectant: S.C. D.D. DESIGN STUDIO S.R.L.

Beneficiar: SINDIE CRISTIAN

Constatând că documentația a fost elaborată în conformitate cu prevederile Legii 350/2001 privind amenajarea teritoriului și urbanismul, modificată și completată cu Legea nr. 289/2006.

Hotărârii Guvernului nr. 525/1996 privind aprobarea Regulamentului general de urbanism,

Ordinului Ministerului Lucrărilor Publice și Amenajării Teritoriului nr. 91/1991 privind procedura de autorizare și conținutul documentațiilor prevăzute de Legea 50/ 1991 cu modificările ulterioare și normele metodologice de aplicare nr.1430/2005,

Ordinului comun M.L.P.T.L. nr. 6/ 2003 și MAP nr.139/2003

Ministerul Dezvoltării, Lucrărilor Publice și Locuințelor

emite următorul

AVIZ

„P.U.Z. – Birouri, locuințe colective, comerț și servicii - Șos. BUCUREȘTI- PLOIEȘTI
nr. 107, LOT 13, 15” sector 1, București - cu condițiile pe verso

DIRECTOR GENERAL

Gheorghe PĂTRĂSCU

Înainte de aprobarea documentației de către Consiliul local, acesta are obligația de a verifica modul în care au fost preluate în documentație condițiile impuse prin avize.

CONDIȚII :

1. Indicatori urbanistici:

- POT max. = 54 %, CUTmax.= 3,8 mp. ADC/mp teren,

- Rmax.h = P + 6E, Hmax. = 24 m

V5 – fără obiect – 75 m din axul drumului D.N.1 – spațiu verde pentru protecția infrastructurii tehnice.

2. Circulațiile, accesele și parcările vor respecta prevederile H.C.G.M.B. nr.66/2006, iar gararea/parcarea se vor face exclusiv în incinta proprietății, cu asigurarea numărului minim de locuri de parcare.

**DIRECȚIA GENERALĂ
DEZVOLTARE TERITORIALĂ**



DIRECTOR GENERAL ADJUNCT

Anca Ileana GINAVAR

CONSILIER SUPERIOR D.G.D.T.

Casandra ROȘU



**AGENȚIA REGIONALĂ PENTRU PROTECȚIA MEDIULUI
BUCUREȘTI**

Aleea Lacul Morii, nr. 1, sectorul 6, cod 060841 București



Nr. 4474/469/ 18.11.2008

CATRE:

SINDIE CRISTIAN

București, sector 1, Str. Jules Michelet nr.23, ap.3

REFERITOR: Solicitare aviz de mediu pentru **PUZ – Birouri, locuinte colective, comert, servicii** Sos. București-Ploiești nr.107, Lot 13,15 sector 1, București

Ca urmare a notificării adresate de **SINDIE CRISTIAN** cu sediul în București, sector 1, Str. Jules Michelet nr.23, ap.3, înregistrată la A.R.P.M. București cu nr. 4474/469/ 12.08.2008 și a completărilor înregistrate cu nr. 5954/05.11.2008 în urma analizării documentelor transmise și a verificării, în urma parcurgerii etapei de încadrare, în baza HGR nr. 368/2007 privind organizarea și funcționarea Ministerului Mediului și Dezvoltării Durabile și a OUG nr. 195/2005 privind protecția mediului, aprobată și modificată prin Legea nr. 265/2006, modificată și completată de OUG nr. 114/2007, în conformitate cu HGR nr. 1076/2004 (art. 13), urmează ca **Planul Urbanistic Zonal – Birouri, locuinte colective, comert, servicii** Sos. București-Ploiești nr.107, Lot 13,15 sector 1, București să fie supus procedurii de adoptare fără aviz de mediu.

Planul Urbanistic Zonal prevede soluționarea și reglementarea din punct de vedere urbanistic a arealului în suprafața de 36.814 mp - proprietate persoană juridică (conform Certificat de Urbanism nr. 3592,398/B/36497/30.10.2008 emis de Primăria Sector 1 a Municipiului București).

Obiectivul lucrării îl constituie realizarea unor imobile cu funcțiunea de locuinte colective, birouri, comert servicii având regim maxim de înălțime P+6.

Obiectivul propus de prezentul PUZ se va realiza cu respectarea tuturor condițiilor impuse prin avizele tehnice de specialitate emise de instituțiile competente, conform legii.

Suprafața de spații verzi în procent de 30 % din suprafața terenului (în M3 și L1c) va fi amenajată și întreținută. Se va păstra și întreține corespunzător zona V5 – culoare de protecție față de infrastructura tehnică (conform OUG nr. 114/2007).

Se vor respecta prevederile P.U.G. referitoare la utilizari interzise.

Avand in vedere opiniile exprimate de membrii Comitetului Special Constituit in cadrul sedintelor din datele de 11.09.2008, respectiv 06.11.2008 si in absenta comentariilor din partea publicului ca urmare a celor 3 anunturi publice date de titular, **Planul Urbanistic Zonal – Birouri, locuinte colective, comert, servicii Sos. Bucuresti-Ploiesti nr.107, Lot 13,15 sector 1, Bucuresti** va fi supus procedurii de adoptare fara aviz de mediu.

Elaboratorul si beneficiarul documentatiei de urbanism raspund pentru exactitatea si veridicitatea datelor si inscrisurilor cuprinse in documentatia de urbanism ce a stat la baza emiterii prezentei.

DIRECTOR EXECUTIV,
Chim. Simona Mihaela Saceanu



SEF SERVICIU AUTORIZARE SI
CONTROLUL CONFORMARII,

Ing. Roxana Costache

INTOCMIT,

Ing. Roxana Costache



Primăria Municipiului București

Direcția Generală de Dezvoltare, Investiții și Planificare Urbană

B-dul Regina Elisabeta 47, sector 5, București, România
Tel.: 305 55 88; tel. centrală: 305 55 00 int. 1134; fax: 305 55 88
<http://www.bucuresti-primaria.ro>



SVC certificat ISO 9001 : 2000



SMM certificat ISO 14001 : 2004

Direcția Urbanism și Amenajarea Teritoriului

COMISIA DE COORDONARE

Nr. 733860/23.05.2008

AVIZUL COMISIEI DE COORDONARE

FAZA DOCUMENTAȚII DE URBANISM

Din P.V. nr. 18 / 23.05.2008 al sesiunii

Comisiei de Coordonare a P.M.B.

Nr. 32. SC D. D. DESIGN STUDIO SRL cu sediul/domiciliul în București, B-dul Iancu de Hunedoara nr. 64 prezintă spre avizare documentația de precoordonare a P.U.Z. – ului „SOS. BUCUREȘTI – PLOIESTI NR. 107 LOT. 13 SECTOR 1, BUCUREȘTI”, împreună cu avizele scrise ale întreprinderilor edilitare. În conformitate cu Dispoziția Primarului General nr. 433/1996, se avizează favorabil din punct de vedere al rețelelor edilitare planul de precoordonare menționat mai sus cu condițiile:

- se vor respecta condițiile impuse prin avizele anexa la documentație;
- se va respecta planul de precoordonare anexat avizului.

PREȘEDINTE – COMISIE,

ALEXANDRU DUMITRU RADU



ARHITECT ȘEF ADJUNCT AL
MUNICIPIULUI BUCUREȘTI

arh. LIVIU DOBRE

SECRETAR – COMISIE,

ing. ec. DRUMEN CONSTANTIN

REPREZENTANT
DUAT-COMISIE,

ing. ANDREI ZAHARESCU

FPS-21-03/6



Primăria Municipiului București

Direcția Generală Infrastructură și Servicii Publice

B-dul Regina Elisabeta 47, sector 5, București, România
Tel : 305 55 35 ; Fax : 305 55 72; tel.centrală : 305 55 00, int. 1150
<http://www.bucuresti-primaria.ro>



SMC certicat ISO 9001 : 2000



SMM certicat ISO14001 : 2004

Direcția Transporturi, Drumuri, Sistematizarea Circulației

feb0721

2853/14 a2.2008

Către

S.C. D D DESIGN STUDIO S.R.L.

În ședința Comisiei Tehnice de Circulație din data de 07.02.2008 s-a dat acordul de principiu, din punct de vedere tehnic al circulației rutiere, pentru documentația, "P.U.Z. - birouri, locuințe colective, comerț, servicii - Șos. București - Ploiești nr. 107, lot 13", conform avizului de urbanism nr. 41/1/17, eliberat de D.U.A.T., cu nr. 653987 și planurilor anexate, cu asigurarea unui număr de locuri de parcare în incintă în conformitate cu H.C.G.M.B. nr. 66/2006.

Pentru avizul comisiei veți reveni la următoarea fază de proiectare, faza P.A.C.

DIRECTOR GENERAL

Gheorghe UDRIȘTE



ANUNȚ

În conformitate cu prevederile Legii nr. 52/2003 se aduc la cunoștință publică următoarele proiecte de acte normative:

1. Proiect de hotărâre privind aprobarea Planului Urbanistic Zonal STR. VÂRTEJULUI NR. 73A, SECTOR 5;
2. Proiect de hotărâre privind aprobarea Planului Urbanistic Zonal ȘOS. BUCUREȘTI-PLOIEȘTI NR.107, LOT.14, SECTOR1;
3. Proiect de hotărâre privind aprobarea Planului Urbanistic Zonal ȘOS. BUCUREȘTI-PLOIEȘTI NR.107, LOT.13, SECTOR1;
4. Proiect de hotărâre privind aprobarea Planului Urbanistic Zonal STR.TOMEȘTI NR.10A, SECTOR 4.

Proiectele de acte normative, mai sus amintite, cu documentația de bază pot fi consultate:

- pe site-ul P.M.B. – www.pmb.ro
- la sediul PMB, B-dul Regina Elisabeta nr. 47, sector 5 (panou afișaj)
- la Centrul de Informare, B-dul Regina Elisabeta nr. 16, sector 5

Proiectele de acte normative se pot obține în copie, pe bază de cerere depusă la Centrul de Informare.

În conformitate cu prevederile art. 6, alin. 4 din Legea 52/2003 până la data de 23.01.2009 se pot trimite în scris, propuneri, sugestii, opinii cu valoare de recomandare privind proiectele de acte normative supuse dezbaterii publice

Propunerile, sugestiile, opiniile privind proiectele de acte normative se vor transmite:

- prin site-ul www.pmb.ro;
- prin poștă pe adresa P.M.B. – B-dul Regina Elisabeta nr. 47, sector 5 – Direcția Asistență Tehnică și Juridică a C.G.M.B.;
- depuse la Centrul de Informare – P.M.B.;
- B-dul Regina Elisabeta nr. 16, sector 5.

Materialele transmise vor purta mențiunea:

„Recomandare la proiect de act normativ”


P.M.B.
București
astăzi 09.01.2008



REPREZENTATIVE - UTR 2



ZONA MIXTA - M2 - PREDOMINANT REZIDENTIALA- UTR 3




ZONA PROTECTIE INFRASTRUCTURA-V5 - UTR0




PADURE- V7

Interdictii si restrictii



RESTRICTIE DE CONSTRUIBILITATE- DN1(75m din ax)

RETRAGERI OBLIGATORII



BILANT TERITORIAL

Steren = 36 814mp

Scmax ~ 20 000 mp

Sdmax ~140 000 mp

S spatii plantate (inafara UTR0-V5)
~10 300 mp (28%)

S circulatii, parcaje ~ 6600 (18%)

POT max propus = 54%
CUT max propus = 3,8
Hmax = 24m

design
studio

S.C. D D DESIGN STUDIO S.R.L.

CUI 16539347/23.06.2004

TITLU PROIECT:

P.U.Z. - SOS. BUCURESTI-PLOIESTI
NR.107, LOT 13, SECT.1,
BUCURESTI

PR.NR.
/2007

SEF PROIECT Prof.Dr.Arh. Dan SERBAN

SCARA
1/1000

DATA
08.2007

FAZA:
PUZ

INTOCMIT Lect.Dr.Arh. Angelica STAN

TITLU PLANSA:
REGLEMENTARI

NR.

DESENAT St.Arh. Raluca Ionescu

2.2.