

PUNCTUL NR. 41

HOTĂRÂRE

privind aprobarea Planului Urbanistic Zonal
Puz – str. Frigului nr. 18, sector 4

Având în vedere expunerea de motive a Primarului General al Municipiului București și raportul de specialitate al Direcției Urbanism și Amenajarea Teritoriului;

Luând în considerare raportul Comisiei de Urbanism și Amenajarea Teritoriului și avizul Comisiei juridice și de disciplină din cadrul Consiliului General al Municipiului București;

Văzând documentele emise de:

- Comisia Tehnică de Urbanism și Amenajarea Teritoriului CTUAT - DUAT a PMB : Aviz de urbanism nr. 5 /1 /4 / 13.02.2008;
- Ministerul Dezvoltării, Lucrărilor Publice și Locuințelor: Aviz nr. 153/ 2008;
- Agenția Regională pentru Protecția Mediului București: Adresa nr. 1313/ 135/ 09.05.2008;
- Comisia de coordonare a PMB: Aviz nr. 714173/ 21.03.2008;
- Comisia tehnică de circulație: Acord de principiu nr. 5555/ 18.03.2008;

În conformitate cu prevederile:

- Legii nr. 50/1991 privind autorizarea executării lucrărilor de construcții, republicată, cu modificările și completările ulterioare;
- Legii nr. 350/2001 privind amenajarea teritoriului și urbanismul, cu modificările și completările ulterioare;
- Hotărârii Guvernului nr. 525/1996 pentru aprobarea Regulamentului General de Urbanism, republicată;
- Hotărârii Consiliului General al Municipiului București nr. 269/21.12.2000 privind aprobarea Planului Urbanistic General;

Cu respectarea prevederilor Legii nr. 52/2003 privind transparența decizională în administrația publică;

În temeiul prevederilor art. 36 alin. (2) lit. c), alin. (5) lit. c) și art. 45 alin. (2) lit. e) din Legea administrației publice locale nr. 215/2001, republicată, cu modificările și completările ulterioare;

CONSILIUL GENERAL AL MUNICIPIULUI BUCUREȘTI

HOTĂRĂȘTE:

Art. 1 Se aprobă Planul Urbanistic Zonal – STR. FRIGULUI NR. 18, sector 4, pentru o suprafață studiată de cca. 3,5 ha. din care suprafața care a generat documentația ST = 5984,35 mp. proprietate privată persoană juridică.

Conform PUG-MB aprobat cu HCGMB nr. 269/2000, zona studiată prin PUZ se află în subzona funcțională M3 - subzona mixtă cu clădiri având regim de construire continuu sau discontinuu și înălțimi maxime de P+4 niveluri.

Indicatorii urbanistici reglementați: POT max. = 60%, cu posibilitatea acoperirii restului terenului în proporție de 75% cu clădiri cu maxim 2 niveluri (8 metri); CUT max. = 2.5; H max. = distanța dintre aliniamente.

Condiții de construire aprobate:

LOCUINTE, BIROURI, COMERT și SERVICII 2S+P+7E +E8 retras;

Indicatori urbanistici aprobați:

POTmax = 55%; CUTmax = 4; Hmax = 35 m.

Art.2 Prezenta documentație reprezintă regulament de urbanism și nu dă dreptul la construire.

Art.3 Se abrogă toate prevederile contrare cuprinse în proiectele urbanistice anterior aprobate.

Art.4 Perioada de valabilitate a prezentei documentații de urbanism este de 5(cinci) ani .

Art. 5 Direcțiile din cadrul aparatului de specialitate al Primarului General al Municipiului București vor aduce la îndeplinire prevederile prezentei hotărâri.

Această hotărâre a fost adoptată în ședința a Consiliului General al Municipiului București din data de

PREȘEDINTE DE ȘEDINȚĂ
CĂLIN MURG

SECRETAR GENERAL
AL MUNICIPIULUI BUCUREȘTI
TUDOR TOMA

București,
Nr.

PRIMAR GENERAL

Etaj: 1, cam. 101

tel.: 305 55 89; 305 55 90; 305 55 00 int. 1101

fax: 312 00 30

e-mail: primar@bucuresti-primaria.ro



SMC certificat ISO 9001 : 2000



SMM certificat ISO 14001 : 2004

Primăria Municipiului București

EXPUNERE DE MOTIVE

Privind aprobarea Planului Urbanistic Zonal PUZ – STR. FRIGULUI NR. 18, SECTOR 4

Legea nr. 453/2001, pentru modificarea și completarea Legii nr. 50/1991 privind autorizarea executării lucrărilor de construcții și unele măsuri pentru realizarea locuințelor stipulează obligația administrației publice locale de a elibera certificate de urbanism și autorizații de construire pe baza documentațiilor de urbanism și amenajarea teritoriului, aprobate după cum urmează :

- pentru terenuri amplasate în localitatea, pe baza planurilor urbanistice (PUZ, PUD) aprobate și a regulamentelor aferente acestora.

Amplasamentul care face obiectul documentației de urbanism PUZ – STR. FRIGULUI nr. 18 se află în partea de sud a zonei centrale a Municipiului București în aria urbană definită de următoarele artere de importanță municipală: B.dul Mărășești, B.dul Dimitrie Cantemir, Calea Șerban Vodă și Str. Candiano Popescu (Parcul Carol).

Conform PUG-MB aprobat cu HCGMB nr. 269/2000, zona studiată prin PUZ se află în subzona **M3** - subzona mixtă cu clădiri având regim de construire continuu sau discontinuu și înălțimi maxime de P+4 niveluri.

Indicatorii urbanistici reglementați: POT max. = 60%, cu posibilitatea acoperirii restului terenului în proporție de 75% cu clădiri cu maxim 2 niveluri (8 metri); CUT max. = 2.5; H max. = distanța dintre aliniamente.

Funcțiunea avizată: LOCUINTE, BIROURI, COMERT și SERVICII 2S+P+7E +E8 retras;

Indicatorii urbanistici avizați: POTmax = 55%; CUTmax = 4; Hmax = 35 m.

Planul Urbanistic Zonal, având avizele Comisiei Tehnice de Urbanism (CTUAT -PMB), Comisiei de Urbanism și Amenajarea Teritoriului (CUAT - CGMB), și alte avize solicitate conform prevederilor legale în vigoare, conform prevederilor art. 45 alin. 2, lit. e, și art. 36 alin. 2, lit. c și art. 36 alin. 5, lit. c din Legea administrației publice locale nr. 215/2001 republicată, cu modificările și completările ulterioare, se supune dezbaterii Consiliului General al Municipiului .

In scopul de mai sus, prezentăm spre dezbatere alăturatul proiect de hotărâre .

PRIMAR GENERAL,

Prof. dr. Sorin Mircea OPRESCU



Primăria Municipiului București

Direcția Generală de Dezvoltare, Investiții și Planificare Urbană

B-dul Regina Elisabeta 47, sector 5, București, România
Tel.: 305 55 20; tel. centrală: 305 55 00 int. 1125; fax: 305 55 10
<http://www.bucuresti-primaria.ro>



SMC certificat ISO 9001 : 2000



SMM certificat ISO14001 : 2004

Direcția Urbanism și Amenajarea Teritoriului

RAPORT

privind aprobarea Planului Urbanistic Zonal PUZ – STR. FRIGULUI NR. 18, SECTOR 4

Legea nr. 50/1991, republicată, cu modificările și completările ulterioare, privind autorizarea executării lucrărilor de construcții și unele măsuri pentru realizarea locuințelor stipulează obligația administrației publice locale de a elibera certificate de urbanism și autorizații de construire pe baza documentațiilor de urbanism și amenajarea teritoriului, aprobate după cum urmează :

- pentru terenuri amplasate în localități, pe baza planurilor urbanistice (PUZ, PUD) aprobate și a regulamentelor aferente acestora.

Amplasamentul care face obiectul documentației de urbanism PUZ – STR. FRIGULUI NR. 18, se află în partea de sud a zonei centrale a Municipiului București în aria urbană definită de următoarele artere de importanță municipală: B.dul Mărășești, B.dul Dimitrie Cantemir, Calea Șerban Vodă și Str. Candiano Popescu (Parcul Carol), pe teritoriul administrativ al sectorului 4.

Conform PUG-MB aprobat cu HCGMB nr. 269/2000, zona studiată prin PUZ se află în subzona **M3** - subzona mixtă cu clădiri având regim de construire continuu sau discontinuu și înălțimi maxime de P+4 niveluri.

Indicatorii urbanistici reglementați: POT max. = 60%, cu posibilitatea acoperirii restului terenului în proporție de 75% cu clădiri cu maxim 2 niveluri (8 metri); CUT max. = 2.5; H max. = distanța dintre aliniamente.

Funcțiunea avizată: LOCUINTE, BIROURI, COMERT și SERVICII 2S+P+7E +E8 retras;

Indicatorii urbanistici avizați: POTmax = 55%; CUTmax = 4; Hmax = 35 m.

Planul Urbanistic Zonal, având avizele Comisiei Tehnice de Urbanism (CTUAT-PMB), Comisiei de Urbanism și Amenajarea Teritoriului (CUAT-CGMB), și alte avize solicitate conform prevederilor legale în vigoare, conform prevederilor art. 45 alin. 2, lit. e, și art. 36 alin. 2, lit. c și art. 36 alin. 5, lit. c din Legea administrației publice locale nr. 215/2001 republicată, se supune aprobării Consiliului General al Municipiului .

Certificăm că documentația prezentată spre aprobare conține toate avizele solicitate prin avizul CTUAT nr. 5 / 1 / 4 / 13.02.2008.

În scopul de mai sus, prezentăm spre aprobare alăturatul proiect de hotărâre .

ARHITECT ȘEF AL MUNICIPIULUI BUCUREȘTI,
ARH. GHEORGHE PĂTRAȘCU





Primăria Municipiului București

Direcția Generală de Dezvoltare, Investiții și Planificare Urbană

B-dul Regina Elisabeta 47, sector 5, București, România
Tel.: 305 55 20; tel. centrală: 305 55 00 int. 1125; fax: 305 55 10
<http://www.bucuresti-primaria.ro>



SMC certificat ISO 9001 : 2000



SMM certificat ISO14001 : 2004

Direcția Urbanism și Amenajarea Teritoriului

Nr. 690061/2007

AVIZ DE URBANISM nr. 5 /1 /4 / 13.02.2008 PUZ – STR. FRIGULUI NR. 18, SECTOR 4

BENEFICIAR: S.C. PARK VIEW DEVELOPMENTS S.R.L.
ELABORATOR: S.C. M DESIGN COM S.R.L.
SUPRAFAȚA STUDIATA prin PUZ: O suprafață de aprox. 3.5 Ha. din care parcela care a generat PUZ ST = 5984,35 mp. proprietate privată a beneficiarului.
AMPLASARE, DELIMITARE STUDIU: Zona analizată și reglementată prin PUZ este cuprinsă în partea de sud a zonei centrale a Municipiului București în aria urbană definită de următoarele artere de importanță municipală: B.dul Mărășești, B.dul Dimitrie Cantemir, Calea Șerban Vodă și Str. Candiano Popescu (Parcul Carol).
PREVEDERI PUG/PUZ APROBATE ANTERIOR: Conform PUG-MB și Regulamentului Local de Urbanism ale Municipiului București, aprobate cu HCGMB nr. 269/2000, zona studiată se află în subzona funcțională M3 - subzona mixtă cu clădiri având regim de construire continuu sau discontinuu și înălțimi maxime de P+4 niveluri.
Indicatori urbanistici reglementați prin PUG: POT max. = 60%, cu posibilitatea acoperirii restului terenului în proporție de 75% cu clădiri cu maxim 2 niveluri (8 metri); CUT max. = 2.5; H max. = distanța dintre aliniamente;

SE AVIZEAZĂ PLANUL URBANISTIC ZONAL, CONFIGURATIA EDIFICABILULUI ȘI INDICATORII URBANISTICI CONFORM PLANULUI DE REGLEMENTĂRI VIZAT SPRE NESCHIMBARE ȘI ANEXEI DE PE VERSO

FUNCȚIUNEA AVIZATA: LOCUINTE, BIROURI, COMERT și SERVICII 2S+P+7E +E8 retras;
INDICATORI URBANISTICI AVIZAȚI: POTmax = 55%; CUTmax = 4; Hmax = 35 m.
CIRCULAȚII, ACCESE: Parcarea și gararea autovehiculelor și profilul transversal al circulațiilor propuse vor respecta Normele privind asigurarea numărului minim de locuri de parcare pentru noile construcții și amenajări autorizate pe teritoriul Municipiului București și a prospectelor necesare unei corecte funcționări a arterelor de circulație aprobate prin HCGMB nr. 66/2006.
ACORDURI, AVIZE NECESARE PENTRU APROBARE: aviz Comisia de coordonare rețele -PMB, aviz de mediu, aviz M.D.L.P.L., aviz Comisia Tehnică de Circulație - PMB, alte avize conform legislației în vigoare.
* Elaboratorul și beneficiarul documentației de urbanism răspund pentru exactitatea datelor și veridicitatea înscrisurilor cuprinse în documentația de urbanism ce a stat la baza emiterii avizului.
* La nivel de A.C. se vor respecta prevederile O.M.T.C.T. nr. 1730/21.09.2006.
Prezentul aviz modifică și completează prevederile documentațiilor de urbanism avizate anterior, este valabil 5 (cinci) ani și poate fi folosit numai după aprobarea documentației de urbanism.
Certificatul de urbanism se va elibera respectând datele tehnice solicitate prin acest aviz.

Șef serviciu,
ing. Ioana Balaurea

ARHITECT ȘEF AL MUNICIPIULUI BUCUREȘTI
ARH. ADRIAN BOLD



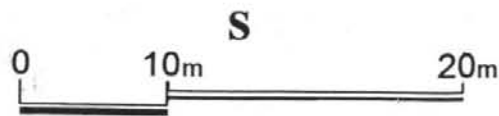

Referent,
arh. Stelian Constantinescu

FPS-21-01/6

COMISIA TEHNICA DE URBANISM ȘI AMENAJAREA TERITORIULUI:
arh. Doina Cristea, arh. Alexandru Beldiman, arh. Dan Marin, arh. Constantin Enache, arh. Șerban Sturdza, arh. Dorin Ștefan, arh. Viorel Hurduc

ANEXA LA AVIZUL DE URBANISM


- Număr minim locuri de parcare =
- Se interzice ocuparea, rezervarea, închirierea locurilor de parcare sau orice altă formă de servitute în dauna domeniului public, reprezentat în principal de trotuare, străzi sau fâșii plantate.
- **H max.** reprezintă cota ultimului element construit sau instalat (de ex. chillere, copertine).
- **ALINIERE** reprezintă perimetrul maxim al construcțiilor inclusiv balcoane, terase, bowindowuri.
- **POT** reprezintă suprafața proiecției construcției pe sol, inclusiv balcoane, console, etc., raportată la suprafața terenului rezultată prin noile aliniamente stabilite prin PUZ., respectiv a UTR destinată construirii.
- **CUT** reprezintă suma suprafeței etajelor, inclusiv balcoane, terase circulabile acoperite sau etaje tehnice, raportată la suprafața terenului rezultată prin noile aliniamente stabilite prin PUZ., respectiv a UTR destinată construirii.
- **ETAJ RETRAS** se dimensionează la max. 60% din suprafața edificabilă cu condiția unor retrageri minime pe tot perimetrul de 2 m. cu excepția calcanelor precum și cu condiția alinierii la retragerea construcției vecine adiacente. Se interzice suplimentarea suprafețelor construite pentru realizarea etajelor tehnice sau a altor funcțiuni conexe în afara celor cuprinse în calculul CUT și Hmax.
- Se interzice amplasarea pe construcții, în incintă sau pe împrejurimi a firmelor mai mari de 1 mp., sau a reclamelor publicitare de orice fel.
- Se interzice montarea pe fațadele vizibile dinspre străzi sau circulațiile publice a aparatelor de climatizare, antenelor de orice fel, precum și a cablurilor aeriene pentru telecomunicații, alimentare cu energie sau transmisiei de date.
- Se interzic materialele de fațadă tâmplărie sau învelitoare colorate strident, cu excepția materialelor naturale, culorile premise fiind din gama alb, gri, bej, ocru, pentru alte combinații cromatice fiind necesară avizarea în cadrul CTUAT a studiilor de culoare speciale.
- Se interzice mansardarea construcțiilor proiectate inițial cu acoperire în terasă, precum și modificarea pantelor acoperișurilor existente, în afara studiilor special avizate de CTUAT.
- Autorizarea împrejurimilor este permisă numai pe noile aliniamente stabilite prin PUZ.
- Prezentul aviz este însoțit de ilustrarea de temă cuprinzând modul de conformare volumetrică, tratarea fațadelor, organizarea principalelor funcțiuni și a parcării autovehiculelor, care face parte integrantă din conținutul său.
- Nerespectarea condițiilor menționate mai sus atrage nulitatea absolută a avizului de urbanism.



Slot = 5984,35 mp.

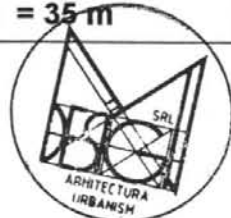
LEGENDA

-  Lotul care a generat PUZ
-  Limita zonei studiate
-  Limita loturi
-  Limite edificabil
-  Zona edificabila
-  Edificabil propus

 Legaturi pietonale cu latime de minim 7 m insotite de fasii plantate

LOCUINTE, BIROURI
COMERT, si SERVICII

M2m (a)
POT max. = 55 %
CUT max. = 4.00
2S+P+7E+8R
H max = 35 m



-  Cladiri existente
-  Curti / Spatii plantate
-  Circulatii carosabile
-  Trotuare

	PR.NR.
arhitectura & urbanism	5.225/ 2005
M DESIGN arhitectura & urbanism	FAZA
Str. Theodor Aman, nr.24, Bucuresti / cf: R17501995 J40/7328/19.04.2005	PUZ
Beneficiar	
DGUAT - CG - PMB SUAT - CL - PS4 SC. PARK VIEW DEVELOPMENTS SRL.	
Titlul proiectului	
P. U. Z Str. Frigului, no. 18 ANTREFRIG	
Titlul plansei	Scara
Reglementari urbanistice	1:500
Data revizuirii	Semn.
- februarie 2008	
Revizuit manual	NU DA
Sef proiect	Data
Arh. L. Machedon	oct. 2006
Intocmit	
Urb.M.D. Grigore	Pl.nr.
Verificat	
Arh. F. Machedon	2.3
* COPYRIGHT ! In conformitate cu art.39 din Regulamentul privind dobandirea dreptului de semnatura pentru documentatiile de amenajarea teritoriului si de urbanism, aprobat prin HG nr. 1519 / 2004, acest proiect este proprietatea intelectuala a societatii M Design A&U Srl. Instrainarea, multiplicarea sau folosirea cu alta destinatie decat cea prevazuta in contract a planseilor sau soft-urilor aferente, intra sub incidenta legii dreptului de autor"	



România

**MINISTERUL DEZVOLTĂRII,
LUCRĂRILOR PUBLICE ȘI
LOCUIŢELOR**

**Direcția Generală Dezvoltare
Teritorială**

București, bd. Dinicu Golescu nr. 38 , sector 1
Telefon/fax : 0372.114.521

Nr.1035/A/DGDT/21.08.2008

Către,

S.C. M DESIGN Arhitectura și Urbanism S.R.L.
Str. Theodor Aman nr. 24, sector 2, București

AVIZ nr. 153 / 2008

Denumire: „P.U.Z. – Locuințe, birouri, comerț și servicii - str. FRIGULUI nr. 18”
sector 4, București

Proiectant: S.C. M DESIGN Arhitectura și Urbanism S.R.L.

Beneficiar: S.C. PARK VIEW DEVELOPMENTS S.R.L.

Constatând că documentația a fost elaborată în conformitate cu prevederile Legii 350/2001 privind amenajarea teritoriului și urbanismul, modificată și completată cu Legea nr. 289/2006.

Hotărârii Guvernului nr. 525/1996 privind aprobarea Regulamentului general de urbanism,

Ordinului Ministerului Lucrărilor Publice și Amenajării Teritoriului nr. 91/1991 privind procedura de autorizare și conținutul documentațiilor prevăzute de Legea 50/ 1991 cu modificările ulterioare și normele metodologice de aplicare nr.1430/2005,

Ordinului comun M.L.P.T.L. nr. 6/ 2003 și MAP nr.139/2003

Ministerul Dezvoltării, Lucrărilor Publice și Locuințelor

emite următorul

AVIZ

„P.U.Z. – Locuințe, birouri, comerț și servicii - str. FRIGULUI nr. 18” sector 4,
București - cu condițiile pe verso

DIRECTOR GENERAL

Gheorghe PĂTRAȘCU

Înainte de aprobarea documentației de către Consiliul local, acesta are obligația de a verifica modul în care au fost preluate în documentație condițiile impuse prin avize.

CONDIȚII :

1. Indicatori urbanistici:

- POT max. = 55 %, CUTmax.= 4 mp. ADC/mp teren,
- Rmax.h = 2S + P + 7E – E8 retras, Hmax. = 35 m

2. Circulațiile, accesele și parările vor respecta prevederile H.C.G.M.B. nr.66/2006, iar gararea/parcarea se vor asigura exclusiv în incinta proprietății, cu asigurarea numărului minim de locuri de parcare.

**DIRECȚIA GENERALĂ
DEZVOLTARE TERITORIALĂ**



DIRECTOR GENERAL ADJUNCT

Anca Ileana GINAVAR

CONSILIER SUPERIOR D.G.D.T.

Casandra ROȘU

AGENȚIA REGIONALĂ PENTRU PROTECȚIA MEDIULUI
BUCUREȘTI

Aleea Lacul Morii, nr. 1, sectorul 6, cod 060841 București



Nr. 1313/135/09.05.2008

CATRE: S.C. PARK VIEW DEVELOPMENTS S.R.L.
București, sector 2, strada Tr. Magurele, nr. 13**REFERITOR:** Emitere aviz de mediu pentru **PLAN URBANISTIC ZONAL –**
Ansamblu de imobile de locuinte, birouri, comert, servicii,
București, sector 4, strada Frigului, nr. 18

Ca urmare a notificării adresate de S.C. PARK VIEW DEVELOPMENTS S.R.L. cu sediul în București, sector 2, strada Tr. Magurele, nr. 13 înregistrată la A.R.P.M. București cu nr. 1313/135/05.03.2008 și a completărilor ulterioare înregistrate cu nr. 2925/28.05.2008,

în urma analizării documentelor transmise și a verificării,
în urma parcurgerii etapei de încadrare,

în baza HG nr. 368/2007 privind organizarea și funcționarea Ministerului Mediului și Dezvoltării Durabile și a Ordonanței de Urgență nr. 195/2005 privind protecția mediului aprobată și modificată prin Legea 265/2006 și O.U.G. 114/2007, în conformitate cu H.G. nr. 1076/2004 (art. 13), urmează ca Planul Urbanistic Zonal - Ansamblu de imobile de locuinte, birouri, comert, servicii, București, sector 4, strada Frigului, nr. 18, să fie supus procedurii de adoptare, fără aviz de mediu.

Planul Urbanistic Zonal prevede soluționarea și reglementarea din punct de vedere urbanistic a arealului în suprafața totală de 35.000 mp din care 5984,35 mp reprezintă suprafața generatoare a P.U.Z., proprietate privată (conform Avizului de Urbanism nr. 5/1/4/13.02.2008 emis de Primăria Municipiului București - Direcția Urbanism și Amenajarea Teritoriului).

Obiectivul lucrării îl constituie construirea unor imobile cu destinația de locuinte și birouri, având regim de înălțime 2S+P+7E+8E retras.

Obiectivul propus de prezentul P.U.Z. se va realiza cu respectarea tuturor condițiilor impuse prin avizele tehnice de specialitate emise de instituțiile competente, conform legii.

Suprafața de spații verzi în procent de 30,02 % din suprafața totală a terenului generator, va fi amenajată și întreținută, iar parcajele se vor asigura în incinta proprie, conform reglementărilor în vigoare.

Se vor respecta prevederile P.U.G. referitoare la utilizări interzise.

Avand in vedere opiniile exprimate de membrii Comisiei Special Constituite in cadrul sedintei din data de 27.03.2008 si in absenta comentariilor din partea publicului ca urmare a celor 3 anunturi publice date de titular in datele de 06.03.2008, 08.03.2008 si respectiv 30.05.2008, Planul Urbanistic Zonal - Ansamblu de imobile de locuinte, birouri, comert, servicii, Bucuresti, sector 4, strada Frigului, nr. 18, urmeaza a fi supus procedurii de adoptare fara aviz de mediu.

Elaboratorul si beneficiarul documentatiei raspund pentru exactitatea si veridicitatea datelor si inregistrurilor cuprinse in documentatia ce a stat la baza emiterii prezentei.

DIRECTOR EXECUTIV,
Chim. Simona Mihaela Saceanu



SEF SERVICIU AUTORIZARE SI
CONTROLUL CONFORMARII,
Ing. Roxana Costache

INTOCMIT,
Jurist Veronica Grigore



Primăria Municipiului București

Directia Generală de Dezvoltare, Investiții și Planificare Urbană

B-dul Regina Elisabeta 47, sector 5, București, România
Tel.: 305 55 88; tel. centrală: 305 55 00 int. 1134; fax: 305 55 88
<http://www.bucuresti-primaria.ro>



SMC certificat ISO 9001 : 2000



SMM certificat ISO 14001 : 2004

Directia Urbanism și Amenajarea Teritoriului

COMISIA DE COORDONARE
Nr. 714173/21.03.2008

AVIZUL COMISIEI DE COORDONARE

FAZA DOCUMENTAȚII DE URBANISM

Din P.V. nr. 11 / 21.03.2008 al sesiunii

Comisiei de Coordonare a P.M.B.

Nr. 19. M. DESIGN ARITECTURA SI URBANISM SRL cu sediul/domiciliul în București, str. Pictor Theodor Aman nr. 24, prezintă spre avizare documentația de precoordonare a P.U.Z. - ului „STR. FRIGULUI NR. 18 SECTOR 4, BUCUREȘTI”, împreună cu avizele scrise ale întreprinderilor edilitare. În conformitate cu Dispoziția Primarului General nr. 433/1996, se avizează favorabil din punct de vedere al rețelelor edilitare planul de precoordonare menționat mai sus cu condițiile:

- în vederea aprobării PUZ-ului, se va obține avizul CTUAT – PMB;
- se vor respecta condițiile impuse prin avizele anexa la documentație;
- se va respecta planul de precoordonare anexat avizului.

PREȘEDINTE –

ALEXANDRU DUMITRACHE



SECRETAR – COMISIE,

ing. ec. DRUMEN CONSTANTIN

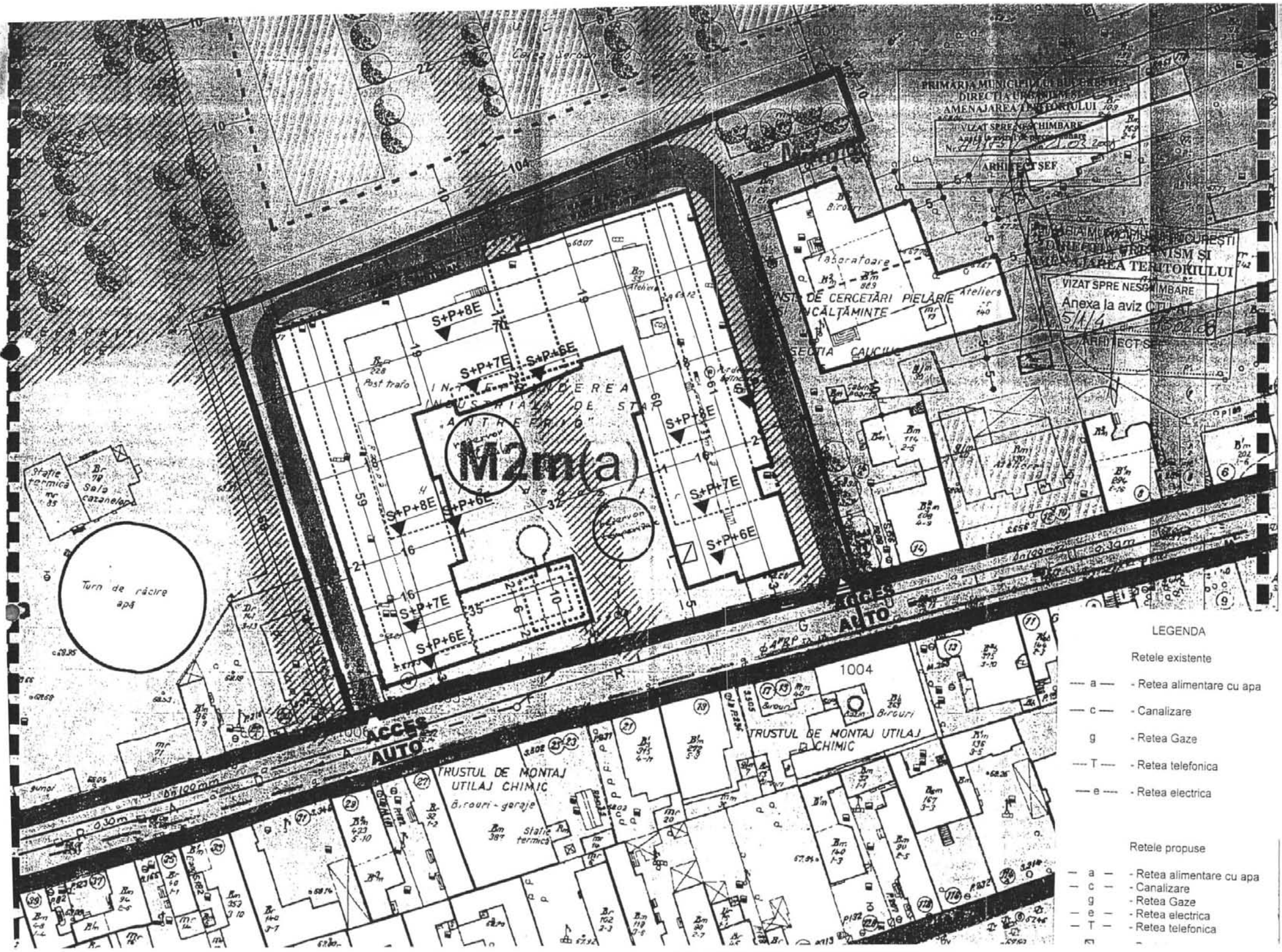
ARHITECT ȘEF ADJUNCT AL
MUNICIPIULUI BUCUREȘTI

arh. LIVIU DOBRE

REPREZENTANT
DUAT-COMISIE,

ing. ANDREI ZAHARESCU

FPS-21-03/6



PRIMARIA MUNICIPIULUI BUCURESTI
 DIRECTIA ULTIMULUI
 AMENAJAREA TERITORIULUI
 VIZAT SPRE NESCHIMBARE
 ANEXA LA AVIZ DE PROIECTARE
 Nr. 211/5-1/103/2000
 ARHITECT SEF

PRIMARIA MUNICIPIULUI BUCURESTI
 DIRECTIA ULTIMULUI
 AMENAJAREA TERITORIULUI
 VIZAT SPRE NESCHIMBARE
 ANEXA LA AVIZ DE PROIECTARE
 Nr. 511/4-1/103/2000
 ARHITECT SEF

- LEGENDA
- a --- - Retele existente
 - a --- - Retea alimentare cu apa
 - c --- - Canalizare
 - g --- - Retea Gaze
 - T --- - Retea telefonica
 - e --- - Retea electrica

 - Retele propuse
 - a --- - Retea alimentare cu apa
 - c --- - Canalizare
 - g --- - Retea Gaze
 - e --- - Retea electrica
 - T --- - Retea telefonica



Primăria Municipiului București

Direcția Generală Infrastructură și Servicii Publice

B-dul Regina Elisabeta 47, sector 5, București, România
Tel : 305 55 35 ; Fax : 305 55 72; tel.centrală : 305 55 00, int. 1150
<http://www.bucuresti-primaria.ro>



SMM certificat ISO 9001 : 2000



SMM certificat ISO14001 : 2004

Direcția Transporturi, Drumuri, Sistemizarea Circulației
mar13126

5555 / 18.03.2008

714660

Către

S.C. M DESIGN S.R.L.

În ședința Comisiei Tehnice de Circulație din data de 13.03.2008 s-a dat acordul de principiu, din punct de vedere tehnic al circulației rutiere, pentru documentația, «P.U.Z. – locuințe, birouri, comerț și servicii, în regim de înălțime 2S+P+7E+8E retras, pe terenul proprietate particulară situat în str. Frigului nr. 18», conform avizului de urbanism nr. 5/1/4, eliberat de D.U.A.T., cu nr. 690061 și planurilor anexate, cu asigurarea unui număr de locuri de parcare în incintă, în conformitate cu H.C.G.M.B. nr.66/2006.

Pentru avizul comisiei veți reveni după obținerea certificatului de urbanism la următoarea fază de proiectare, faza P.A.C.

DIRECTOR GENERAL

Gheorghe UDRIȘTE





Primăria Municipiului București

Secretar General

B-dul Regina Elisabeta 47, sector 5, București, România
Tel.: 305 55 80; tel.centrală: 305 55 00, int. 1255; fax:
<http://www.bucuresti-primaria.ro>



SMC certifiat ISO 9001 : 2000



SMM certifiat ISO14001 : 2004

Direcția Asistență Tehnică și Juridică a CGMB Serviciul Transparență Decizională

ANUNȚ

În conformitate cu prevederile Legii nr. 52/2003 privind Transparența decizională în administrația publică, se aduc la cunoștință publică următoarele proiecte de acte normative:

1. Proiect de hotărâre privind aprobarea Planului Urbanistic Zonal PUZ – str. GHEORGHIEI nr. 19 – 25, sector 5;
2. Proiect de hotărâre privind aprobarea Planului Urbanistic Zonal – PUZ – Drumul Plaiul Sarului nr. 70, sector 1;
3. Proiect de hotărâre privind aprobarea Planului Urbanistic Zonal – PUZ – STRADA NATAȚIEI NR. 57, SECTOR 1;
4. Proiect de hotărâre privind aprobarea Planului Urbanistic Zonal STR. IZVORUL RECE NR. 30 – 32, SECTOR 4;
5. Proiect de hotărâre privind aprobarea Planului Urbanistic Zonal STR. EMANOIL PORUMBARU NR. 41, SECTOR 1;
6. Proiect de hotărâre privind aprobarea Planului Urbanistic Zonal STR. MENDELEEV NR. 41, SECTOR 1;
7. Proiect de hotărâre privind aprobarea Planului Urbanistic Zonal STR. ȘOS. GHE. IONESCU SISEȘTI NR. 2, SECTOR 1;
8. Proiect de hotărâre privind aprobarea Planului Urbanistic Zonal STR. LATINĂ NR. 6, SECTOR 2;
9. Proiect de hotărâre privind aprobarea Planului Urbanistic Zonal - DRUMUL COOPERATIVEI NR. 2C, SECTOR 5;
10. Proiect de hotărâre privind aprobarea Planului Urbanistic Zonal – STR. CAROL DAVILA NR. 21A – 23 – STR. THOMA IONESCU NR. 4, SECTOR 5;
11. Proiect de hotărâre privind aprobarea Planului Urbanistic Zonal – STR. NICOLAE CARAMFIL NR. 4, 22, SECTOR 1;
12. Proiect de hotărâre privind aprobarea Planului Urbanistic Zonal – STR. DOBROGEANU GHEREA NR. 30, SECTOR 1;
13. Proiect de hotărâre privind aprobarea Planului Urbanistic Zonal – STR. ICOANEI NR. 28, SECTOR 1;
14. Proiect de hotărâre privind aprobarea Planului Urbanistic Zonal – CALEA MOȘILOR NR. 111, SECTOR 2;
15. Proiect de hotărâre privind aprobarea Planului Urbanistic Zonal – STR. FRIGULUI NR. 18, SECTOR 4;
16. Proiect de hotărâre privind aprobarea Planului Urbanistic Zonal – STR. SĂVINEȘTI – STR. CERCETĂTORILOR – STR. IONESCU FLOREA, SECTOR 4;



Primăria Municipiului București

Secretar General

B-dul Regina Elisabeta 47, sector 5, București, România
Tel.: 305 55 80; tel.centrală: 305 55 00, int. 1255; fax:
<http://www.bucuresti-primaria.ro>



SMC certifiat ISO 9001 : 2000



SMM certifiat ISO14001 : 2004

17. Proiect de hotărâre privind aprobarea Planului Urbanistic Zonal – STR. ECATERINA TEODOROIU NR. 9, SECTOR 1;
18. Proiect de hotărâre privind aprobarea Planului Urbanistic Zonal – STR. GHEȚARILOR NR. 15, SECTOR 1;
19. Proiect de hotărâre privind aprobarea Planului Urbanistic Zonal – STR. POPA SOARE NR. 57, SECTOR 2

Proiectele de acte normative, mai sus amintite, cu documentațiile de bază pot fi consultate:

- pe site-ul P.M.B. – www.pmb.ro
- la sediul PMB, B-dul Regina Elisabeta nr. 47, sector 5 (panou afișaj)
- la Centrul de Informare, B-dul Regina Elisabeta nr. 16, sector 5.

Proiectele de acte normative se pot obține, în copie, pe bază de cerere depusă la Centrul de Informare.

În conformitate cu prevederile art. 6, alin. 4 din Legea 52/2003 până la data de **17.11.2008** se pot trimite în scris, propuneri, sugestii, opinii cu valoare de recomandare privind proiectele de acte normative supuse dezbaterii publice.

Propunerile, sugestiile, opiniile privind proiectele de acte normative se vor transmite:

- prin site-ul www.pmb.ro;
- prin poștă pe adresa P.M.B. – B-dul Regina Elisabeta nr. 47, sector 5 –
Directia Asistență Tehnică și Juridică a C.G.M.B.;
- depuse la Centrul de Informare – P.M.B.;
- B-dul Regina Elisabeta nr. 16, sector 5.

Materialele transmise vor purta mențiunea:

„Recomandare la proiect de act normativ”

P.M.B.
București
Astăzi : 31.10.2008