

PUNCTUL NR. 50

CONSILIUL GENERAL AL MUNICIPIULUI BUCUREȘTI

HOTĂRÂRE

privind aprobarea Planului Urbanistic Zonal
Șos. Fundeni – Lacul Fundeni, sector 2 .

Având în vedere expunerea de motive a Primarului General al Municipiului București și raportul de specialitate al Direcției Urbanism și Amenajarea Teritoriului;

Luând în considerare raportul Comisiei de urbanism și amenajarea teritoriului și avizul Comisiei juridice și de disciplină din cadrul Consiliului General al Municipiului București;

Văzând documentele emise de:

- Comisia Tehnică de Urbanism și Amenajarea Teritoriului CTUAT - DUAT a PMB: aviz de urbanism nr. 17/12/12.07.2006;
- Ministerul Transporturilor, Construcțiilor și Turismului: aviz nr. 120/2006;
- Agenția regională pentru protecția mediului București: adresa nr. 4919/194/16.04.2007;
- Comisia de coordonare a PMB: aviz nr. 551219/13.07.2006;
- Comisia tehnică de circulație: acord de principiu nr. 7286/02.11.2006;

În conformitate cu prevederile:

- Legii nr. 50/1991 privind autorizarea executării lucrărilor de construcții, republicată, cu modificările și completările ulterioare;
- Legii nr. 350 /2001 privind amenajarea teritoriului și urbanismul, cu modificările și completările ulterioare;
- Hotărârii Guvernului nr. 525/1996 pentru aprobarea Regulamentului General de Urbanism, republicată;
- Hotărârii C.G.M.B. nr. 269/2000 privind aprobarea Planului Urbanistic General.

Cu respectarea prevederilor Legii nr. 52/2003 privind transparența decizională în administrația publică;

În temeiul prevederilor art. 36 alin. (2) lit. c), alin. (5) lit. c) și art. 45 alin. (2) lit. e) din Legea administrației publice locale nr. 215/2001, republicată, cu modificările și completările ulterioare.

CONSILIUL GENERAL AL MUNICIPIULUI BUCUREȘTI

HOTĂRĂȘTE:

Art.1 Se aprobă Planul Urbanistic Zonal Șos. Fundeni – Lacul Fundeni, sector 2, pentru o suprafață de teren $S = 20000,00\text{mp.}$, teren proprietate persoană juridică.

Conform PUG Municipiul București - parțial Zona L1d –locuințe individuale și colective mici și parțial Zona M3 – zonă mixtă.

Indicatori urbanistici:

Zona L1d: $\text{POTmax} = 20\%$; $\text{CUTmax} = 0,7$; $\text{Rmaxh} = P + 2E$

Zona M3: $\text{POTmax} = 60\%$; $\text{CUTmax} = 2,5$; $\text{Rmaxh} = P + 4E$

Condiții de construire aprobate:

Funcțiuni aprobate: funcțiuni mixte, locuințe și funcțiuni complementare.

Indicatori urbanistici aprobați:

Zona L1a: $\text{POTmax} = 45\%$; $\text{CUTmax} = 1,3$; $\text{Rmaxh} = P+2E$;

Zona M3: $\text{POTmax} = 60\%$; $\text{CUTmax} = 2,5$; $\text{Rmaxh} = P + 4E$ cu posibilitatea acoperii restului curții în proporție de 75% cu clădiri cu maxim 2 niveluri (8m) pentru activități comerciale, săli de spectacole, etc.

Art.2 Prezenta documentație reprezintă regulament de urbanism și nu dă dreptul la construire.

Art.3 Se abrogă toate prevederile contrare cuprinse în proiectele urbanistice anterior aprobate.

Art.4 Perioada de valabilitate a prezentei documentații de urbanism este de 5(cinci) ani.

Art.5 Direcțiile din cadrul aparatului de specialitate al Primarului General al Municipiului București vor aduce la îndeplinire prevederile prezentei hotărâri.

Aceasta hotărâre a fost adoptată în ședința a Consiliului General al Municipiului București din data de

PREȘEDINTE DE ȘEDINȚĂ

SECRETAR GENERAL
AL MUNICIPIULUI BUCUREȘTI
Tudor TOMA

București ,

Nr....

PRIMAR GENERAL

Etaj: 1, cam. 101

tel.: 305 55 89; 305 55 90; 305 55 00 int. 1101

fax: 312 00 30

e-mail: primar@bucuresti-primaria.ro



SMC certificat ISO 9001 : 2000



SMM certificat ISO14001 : 2004

Primăria Municipiului București

EXPUNERE DE MOTIVE privind aprobarea Planului Urbanistic Zonal Sos. Fundeni-Lacul Fundeni, sector 2

Legea nr. 453/2001, pentru modificarea si completarea Legii nr. 50/1991 privind autorizarea executarii lucrarilor de constructii si unele masuri pentru realizarea locuintelor stipuleaza obligatia administratiei publice locale de a elibera certificate de urbanism si autorizatii de construire pe baza documentatiilor de urbanism si amenajarea teritoriului, aprobate dupa cum urmeaza :

- pentru terenuri amplasate in localitati, pe baza planurilor urbanistice (PUZ, PUD) aprobate si a regulamentelor aferente acestora .

- Conform PUG Bucuresti aprobat prin HCGMB nr. 269/2000, amplasamentul se incadreaza partial in **Zona L1d** – zona destinata locuintelor individuale mici, si partial in **Zona M3** – zona mixta cu cladiri avand regim de construire continuu sau discontinuu.

Funcțiuni avizate – funcțiuni mixte, locuinte si funcțiuni complementare.

Indicatori urbanistici avizati:

Zona L1a : POTmax=45 % ; CUTmax=1,3; Hmax - P+2 ;

Zona M3 : POTmax=60 % ; CUTmax=2,5; Hmax - P+4 ;

POTmax=75 % ; CUTmax=2,5; Hmax - 8 m ;

Planul Urbanistic Zonal, avand avizul Comisiei Tehnice de Urbanism si Amenajarea Teritoriului - CTUAT-PMB si alte avize solicitate conform prevederilor legale in vigoare, conform prevederilor art. 45- alin. 2-lit. e, art. 36-alin. 2-lit. c si art. 36-alin. 5-lit. c din Legea administratiei publice locale nr. 215/2001, republicata, se supune dezbaterii si aprobarii Consiliului General al Municipiului Bucuresti .

In scopul de mai sus, prezentam spre dezbatare si aprobare alaturatul proiect de hotarare .

PRIMAR GENERAL,

Prof. Dr. SORIN MIRCEA OPRESCU



Primăria Municipiului București

Avizat
Viceprimar General
Grigore Ioan Popa

RAPORT privind aprobarea Planului Urbanistic Zonal Sos. Fundeni-Lacul Fundeni, sector 2



Legea nr. 50/1991, cu modificarile si completarile ulterioare, privind autorizarea executarii lucrarilor de constructii si unele masuri pentru realizarea locuintelor stipuleaza obligatia administratiei publice locale de a elibera certificate de urbanism si autorizatii de construire pe baza documentatiilor de urbanism si amenajarea teritoriului, aprobate dupa cum urmeaza :

- pentru terenuri amplasate in localitati, pe baza planurilor urbanistice (PUZ, PUD) aprobate si a regulamentelor aferente acestora .

- Conform PUG Bucuresti aprobat prin HCGMB nr. 269/2000, amplasamentul se incadreaza partial in **Zona L1d** – zona destinata locuintelor individuale mici, si partial in **Zona M3** – zona mixta cu cladiri avand regim de construire continuu sau discontinuu.

Indicatori urbanistici prevazuti in PUG: **L1d** – POTmax-20%, CUTmax-0,7, Rmaxh-P+2E.
M3 – POTmax-60%, CUTmax-2,5, Rmaxh-P+4E.

Funcțiuni avizate – funcțiuni mixte, locuinte si funcțiuni complementare.

Indicatori urbanistici avizati:

- Zona L1a : POTmax=45 % ; CUTmax=1,3; Hmax - P+2 ;
- Zona M3 : POTmax=60 % ; CUTmax=2,5; Hmax - P+4 ;
POTmax=75 % ; CUTmax=2,5; Hmax - 8 m ;

Planul Urbanistic Zonal, avand avizul Comisiei Tehnice de Urbanism si Amenajarea Teritoriului - CTUAT-PMB si alte avize solicitate conform prevederilor legale in vigoare, conform prevederilor art. 45- alin. 2-lit. e, art. 36-alin. 2-lit. c si art. 36-alin. 5-lit. c din Legea administratiei publice locale nr. 215/2001, republicata, se supune aprobarii Consiliului General al Municipiului Bucuresti .

Certificăm faptul că documentația prezentată spre aprobare C.G.M.B. conține toate avizele solicitate prin Avizul de urbanism nr. 17/12/12.07.2006.

Arhitect sef al municipiului Bucuresti,
Arh. Adrian Bold



DIRECTIA URBANISM SI AMENAJAREA
TERITORIULUI

etaj: 2, cam. 203

tel.: 305 55 68; 305 55 00 int. 1203

fax: 305 55 68

e-mail: urbanism@bucuresti-primaria.ro



SMC certificat ISO 9001 : 2000



SMM certificat ISO14001 : 2004

Primăria Municipiului București

Nr. 545811/13.07.2006

AVIZ DE URBANISM nr. 17/12/12.07.2006 PUZ – SOS. FUNDENI-LACUL FUNDENI, SECTOR 2

Beneficiar – SC ZHENG SHI INTERNATIONAL GROUP SRL

Proiectant – URBIS 90

Suprafata studiata prin PUZ – cca. 20000,00 mp – teren proprietate persoana juridica.

Amplasare, delimitare studiu:

- Zona studiata prin PUZ se afla in partea de Est a Municipiului Bucuresti, cuprinsa intre Lacul Fundeni si Sos. Fundeni, sectorul 2.

- Conform PUG Bucuresti aprobat prin HCGMB nr. 269/2000, amplasamentul se incadreaza partial in **Zona L1d** – zona destinata locuintelor individuale mici, si partial in **Zona M3** – zona mixta cu cladiri avand regim de construire continuu sau discontinuu.

Se avizeaza: **Planul Urbanistic Zonal**, configuratia edificabilului si regulamentul aferent, conform plan de reglementari vizat spre neschimbare. Functiunea avizata – functiuni mixte, locuinte si functiuni complementare.

Indicatori urbanistici :

Zona L1a : POT_{max}=45 % ; CUT_{max}=1,3; H_{max} - P+2 ;

Zona M3 : POT_{max}=60 % ; CUT_{max}=2,5; H_{max} - P+4 ; *cu posibilitatea acoperiri restului*
~~POT_{max}=75 % ; CUT_{max}=2,5; H_{max}=8 m ;~~ *curtii in proportie de 75% cu cladiri*
cu max. 2 niveluri (8m) pt. activitati comerciale, sali spectacole, etc.

Circulatii, accese: parcare autoturismelor si circulatiile nou propuse vor respecta prevederile HCGMB nr. 66/2006 privind normele de asigurare a numarului minim de locuri de parcare pt. noile constructii si amenajari autorizate pe teritoriul municipiului Bucuresti si a prospectelor necesare unei corecte functionari a arterelor de circulatie.

Acorduri, avize necesare pentru aprobare: aviz de precoordonare retele, avizul Comisiei Tehnice de Circulatie, aviz de mediu, aviz MTCT si alte avize conform legislatiei in vigoare.

Prezentul aviz modifica si completeaza prevederile documentatiilor de urbanism avizate anterior, este valabil 5 (cinci) ani si poate fi folosit numai dupa aprobarea documentatiei de urbanism.

Certificatul de urbanism se va elibera respectand datele tehnice solicitate prin acest aviz.

Sef serviciu,
Ing. IOANA BALAUREA


ARHITECT SEF AL MUNICIPIULUI BUCURESTI
Arh. ADRIAN BOLD



Referent,
ing. VICTOR MANEA

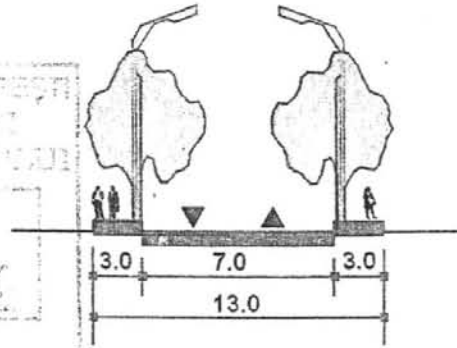
FPS-21-01/6

Comisia Tehnica de Urbanism si Amenajarea Teritoriului: arh. Doina Cristea, arh. Alexandru Beldiman, arh. Dan Marin, arh. Constantin Enache, arh. Serban Sturdza, arh. Dorin Stefan, arh. Viorel Hurduc



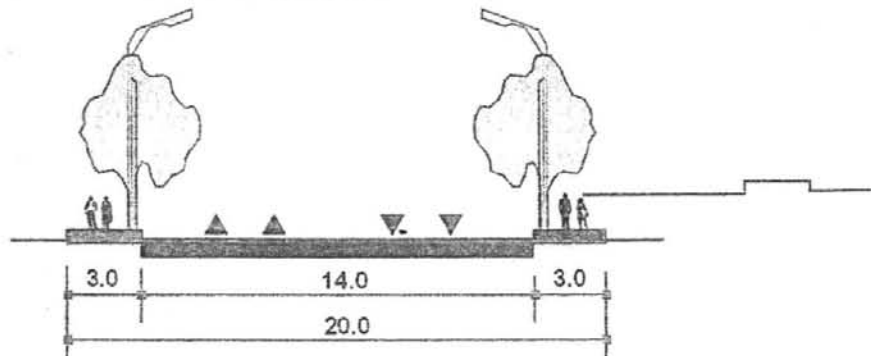
PROFIL TRANSVERSAL ARTERE LOCALE PROPUSE

PROFIL PROPUS

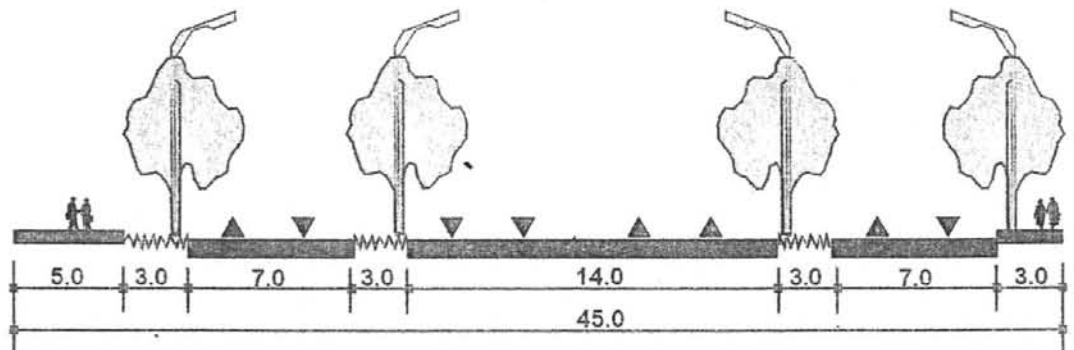


PROFIL TRANSVERSAL SOS.FUNDENI

PROFIL EXISTENT



PROFIL PROPUS



ATELIERUL DE URBANISM
URBIS '90
R.C.40 / 8501 / 1991

SEF PROIECT: *Constantin Enache*
conf.dr.arh. Constantin Enache

INTOCMIT:
arh. Andreea Florea *A. Florea*

DESENAT:
arh. Andreea Florea *A. Florea*

TITLUL PROIECTULUI:
PUZ
Soseaua Fundeni -Lacul Fundeni,
sector 2, BUCURESTI

TITLUL PLANSEI:
PROPUNERE REGLEMENTARI

MAI 2006

PROIECT
nr.
451/2006

SCARA
1 / 1000

PLANSA
nr.6



România

**MINISTERUL TRANSPORTURILOR,
CONSTRUCȚIILOR ȘI TURISMULUI**
Direcția Generală
Amenajarea Teritoriului, Urbanism și
Politica Locuirii

Nr. 2550/23.10.2006

București, bd. Dinicu Golescu nr. 38, sector 1
Telefon/fax : 021. 319.61.02

Către,

S.C. ATELIERUL DE URBANISM "URBIS 90" S.R.L.
Str. Academiei nr. 18-20, sector 1, București

AVIZ nr. 120 / 2006

Denumire: „P.U.Z. – Ansamblu de locuințe și funcțiuni complementare
șos. Fundeni – lacul Fundeni” - sector 2, București
Proiectant: S.C. ATELIERUL DE URBANISM "URBIS 90" S.R.L.
Beneficiar: S.C. VILĂEUROCOMPANZ S.R.L. și S.A. ARLETTA COM S.R.L.

Constatând că documentația a fost elaborată în conformitate cu prevederile Legii
350/2001 privind amenajarea teritoriului și urbanismul, modificată și completată cu Legea
nr. 289/2006.

Hotărârii Guvernului nr. 525/1996 privind aprobarea Regulamentului general de
urbanism,

Ordinului Ministerului Lucrărilor Publice și Amenajării Teritoriului nr. 91/1991 privind
procedura de autorizare și conținutul documentațiilor prevăzute de Legea 50/ 1991 cu
modificările ulterioare și normele metodologice de aplicare nr.1430/2005,

Ordinului comun M.L.P.T.L. nr. 6/ 2003 și MAP nr.139/2003

Ministerul Transporturilor, Construcțiilor și Turismului

emite următorul

AVIZ

„P.U.Z. – Ansamblu de locuințe și funcțiuni complementare
șos. Fundeni – lacul Fundeni” - sector 2, București - cu condițiile pe verso

DIRECTOR GENERAL
DIRECTOR
GENERAL

Gheorghe PATRASCU

Înainte de aprobarea documentației de către Consiliul local, acesta are obligația de a verifica modul în care au fost
preluate în documentație condițiile impuse prin avize.

CONDIȚII :

- Indicatori urbanistici pentru zona **V4** – zonă spații verzi pentru protecția cursurilor de apă:

POT = 15%, CUT = 0,2 mp. ADC/mp teren

- Indicatori urbanistici pentru zona **L1a** – zonă de locuințe individuale și colective mici situată în afara zonei protejate:

POT = 45%, CUT = 1,3 mp. ADC/mp teren, Hmax. = P+2E

- Indicatori urbanistici pentru zona **M3** – subzonă mixtă situată în afara zonei protejate:

POT = 60% cu posibilitatea acoperirii restului curții în proporție de 75% cu clădiri cu max. 2 niveluri (8 m) pentru activități comerciale, săli de spectacole etc.


CUT = 2,5 mp. ADC/mp teren

- Circulațiile, accesele și parcarile vor respecta prevederile H.C.G.M.B. nr. 66/2006, iar gararea/parcarea se vor asigura exclusiv în incinta proprietății.

**DIRECȚIA GENERALĂ
AMENAJAREA TERITORIULUI, URBANISM ȘI
POLITICA LOCUIRII**

DIRECTOR GENERAL ADJUNCT

Anca Ileana GINAVAR



CONSILIER SUPERIOR D.G.A.T.U.P.L.

Casandra ROȘU 

AGENȚIA REGIONALĂ PENTRU PROTECȚIA MEDIULUI
BUCUREȘTI

Aleea Lacul Morii, nr. 1, sectorul 6, cod 060841 Bucuresti

Nr. 4919 / 194 / 16.04.2007

CATRE,

ATELIERUL DE URBANISM "URBIS '90"

Str. Academiei nr. 18-20, sector 1, Bucuresti

REFERITOR: Solicitare aviz de mediu pentru **PUZ – functiuni mixte, locuinte si functiuni complementare**, Soseaua Fundeni – Lacul Fundeni, sector 2, Bucuresti

Ca urmare a notificarii adresate de **ATELIERUL DE URBANISM "URBIS '90"** cu sediul in Str. Academiei nr. 18-20, sector 1, Bucuresti, inregistrata la A.R.P.M. Bucuresti cu nr. 4919/194/26.09.2006, a completarilor ulterioare inregistrate cu nr. 1834/02.04.2007

in urma analizarii documentelor transmise si a verificarii,

in urma parcurgerii etapei de incadrare,

in baza HGR nr. 408/2004 privind organizarea si functionarea Ministerului Mediului si Gospodarii Apelor cu modificarile si completarile ulterioare si a Ordonantei de urgenta nr. 195/2005 privind protectia mediului aprobata si modificata prin Legea 265/2006, in conformitate cu HGR nr. 1076/2004 (art. 13), urmeaza ca **Planul Urbanistic Zonal – functiuni mixte, locuinte si functiuni complementare**, Soseaua Fundeni – Lacul Fundeni, sector 2, Bucuresti sa fie supus procedurii de adoptare fara aviz de mediu.

Planul Urbanistic Zonal prevede solutionarea si reglementarea din punct de vedere urbanistic a arealului in suprafata totala de cca 20.000 mp – teren proprietate persoana juridica (conform Avizului de Urbanism nr. 17/12/12.07.2006 emis de Primaria Municipiului Bucuresti – Directia Urbanism si Amenajarea Teritoriului), delimitat astfel:

N – Lacul Fundeni,

E – Soseaua Fundeni,

S – locuinte individuale cu parcela proprie cu acces dintr-o alee perpendiculara pe Soseaua Fundeni,

V – Lacul Fundeni.

Obiectivul lucrarii il constituie stabilirea unor functiuni mixte, locuinte si functiuni complementare. (functiuni avizate conform Avizului de Urbanism nr.

17/12/12.07.2006 emis de Primaria Municipiului Bucuresti - Comisia Tehnica de Urbanism si Amenajarea Teritoriului).

Obiectivul propus de prezentul PUZ se va realiza cu respectarea tuturor conditiilor impuse prin avizele tehnice de specialitate emise de institutiile competente, conform legii.

Alimentarea cu apa potabila se va realiza din reseaua publica de apa potabila. Canalizarea menajera: se propune ca apele uzate sa fie evacuate in reseaua publica de canalizare. Canalizarea pluviala: se propune ca apele pluviale preepurate sa fie evacuate in Lacul Fundeni. Referitor la alimentarea cu apa potabila si evacuarea apelor uzate S.C. APA NOVA BUCURESTI S.A. a emis avizul nr. BA 9396/14.11.2006. Zona de protectie a acumularii Fundeni, propusa de proiectant pentru suprafata studiata prin PUZ este de 35 m. (conform Avizului de Gospodarire a Apelor nr. 23 – BU din 23.11.2006 emis de Administratia Nationala "Apele Romane" – Directia Apelor Arges-Vedea).

Suprafata de spatii verzi in procent de minim 30 % (din suprafata totala a terenului) va fi amenajata si intretinuta, iar parcajele se vor amenaja conform PUG.

Se vor respecta prevederile P.U.G. referitoare la utilizari interzise.

Avand in vedere opiniile exprimate de membrii Comisiei Special Constituite in cadrul sedintei din data de 12.10.2006 si in absenta comentariilor din partea publicului ca urmare a celor 2 anunturi publice date de titular in data de 26.09.2006 si respectiv in data de 28.09.2006, **Planul Urbanistic Zonal – functiuni mixte, locuinte si functiuni complementare**, Soseaua Fundeni – Lacul Fundeni, sector 2, Bucuresti urmeaza a fi supus procedurii de adoptare fara aviz de mediu.

DIRECTOR EXECUTIV,
Chim. Simona Mihaela Saceanu



SEF SERVICIU AUTORIZARE SI
CONTROLUL CONFORMARII,
Ing. Roxana Costache

INTOCMIT,
Geog. Silvia Tarbu

**DIRECTIA URBANISM SI AMENAJAREA
TERITORIULUI**

etaj: 2, cam. 203

tel.: 305 55 68; 305 55 00 int. 1203

fax: 305 55 68

e-mail: urbanism@bucuresti-primaria.ro



SMC certicat ISO 9001 2000



S/M certicat ISO 14001 2004

Primăria Municipiului București

COMISIA DE COORDONARE

21 iulie 2006

Nr. 551219/13.07.2006

AVIZUL COMISIEI DE COORDONARE

Din PV nr. 27 / 21. 07. 2006 al sedintei

Comisiei de Coordonare a PMB

Nr. 15: ATELIERUL DE URBANISM URBIS'90 cu domiciliul/sediul in Bucuresti, str. Academiei nr. 18 - 20, prezinta spre avizare documentatia de precoordonare a P.U.Z. "SOS. FUNDENI - LACUL FUNDENI SECTOR 2", impreuna cu avizele scrise ale intreprinderilor edilitare. In conformitate cu Dispozitia Primarului General nr. 433/1996, se avizeaza favorabil din punct de vedere al retelelor edilitare planul de precoordonare mentionat mai sus cu conditiile:

- in vederea aprobarii PUZ-ului, se va obtine avizul CTUAT - PMB;
- se vor respecta conditiile impuse prin avizele anexa la documentatie;
- se va respecta planul de precoordonare anexat avizului.

PRESEDINTE - COMISIE,
ALEXANDRU DUMITRU RADU

SECRETAR - COMISIE,

ing. ec. DRUMEN CONSTANTIN

REPREZENTANT D.U.A.T.,

ing. Andrei Zaharescu

D.U.A.T. - SEF SERVICIU

AUTORIZARE,

ing. Roxana Glont

FPS-21-03/5

**DIRECTIA TRANSPORTURI, DRUMURI
SISTEMATIZAREA CIRCULATIEI**

etaj: 2, cam. 252

tel.: 305 55 35; 305 55 00 Int. 1252

fax: 305 55 35

e-mail: transporturi@bucuresti-primaria.ro



SMC certificat ISO 9001 : 2000



SMM certificat ISO14001 : 2004

Primăria Municipiului București

567974

Oct2683

7286/02.11.2006

Catre

ATELIERUL DE URBANISM URBIS 90

In sedinta Comisiei Tehnice de Circulatie din data de 26.10.2006 s-a dat acordul de principiu, din punct de vedere tehnic al circulatiei rutiere, pentru documentatia, "P.U.Z. – locuinte individuale/colective, birouri si servicii, depozite – Sos. Fundeni – Lacul Fundeni", conform certificatului de urbanism si planului anexat, cu asigurarea unui numar de locuri de parcare in conformitate cu H.C.G.M.B. 66/2006.

Pentru avizul comisiei veti reveni dupa obtinerea unui nou certificat de urbanism, la urmatoarea faza de proiectare, faza P.A.C.

DIRECTOR EXECUTIV

Gheorghe



**DIRECTIA ASISTENTA TEHNICA SI
JURIDICA A C.G.M.B.**

etaj: 2, cam. 255

tel.: 305 55 80; 305 55 00 int. 1255

e-mail: cgmb@bucuresti-primaria.ro



SMC certifiat ISO 9001 : 2000

SMM certifiat ISO14001 : 2004

Primăria Municipiului București

Către,

Consiliul local al

CENTRUL DE CLACUL

REGISTRUL

NR. 626 / 12.06.2007



Centrul de Clacul

Pentru punerea în aplicare a prevederilor Legii nr. 52/2003 privind transparența decizională în administrația publică, vă transmitem, alăturat, în copie:

- Proiect de hotărâre privind aprobarea Planului Urbanistic Zonal – Str. Avrameni nr. 2D, sector 1
- Proiect de hotărâre privind aprobarea Planului Urbanistic Zonal – Șos. București-Măgurele nr. 47B, sector 5
 - Proiect de hotărâre privind aprobarea Planului Urbanistic Zonal – Șos. Fundeni-Lacul Fundeni, sector 2
- Proiect de hotărâre privind aprobarea Planului Urbanistic Zonal – Str. Petru Rareș nr. 26-28, sector 1
- Proiect de hotărâre privind aprobarea Planului Urbanistic Zonal – Str. Soldat Ionescu Florea nr. 16-18, sector 4
- Proiect de hotărâre privind aprobarea Planului Urbanistic Zonal – Șos. Ghe. Ionescu Sisești nr. 225-245, sector 1
- Proiect de hotărâre privind aprobarea Planului Urbanistic Zonal – Str. Hagi Ghiță nr. 57-59, sector 1 (14 pag.: 12 A4 și 2 A3)
- Proiect de hotărâre privind aprobarea Planului Urbanistic Zonal – Str. Pojana Narciselor nr. 9, sector 1 (19 pag.: 15 A4 și 4 A3)
- Proiect de hotărâre privind aprobarea Planului Urbanistic Zonal – Extindere PUZ Prelungirea Ghencea-Str. Ghidiceni, sector 5
- Proiect de hotărâre privind aprobarea Planului Urbanistic Zonal – Str. Sfintii Voievozi nr. 20-24, sector 1
- Proiect de hotărâre privind aprobarea Planului Urbanistic Zonal – Str. Str. Constantin Dobrogeanu Gherea nr.77, sector 1

Totodată, vă facem cunoscut, că termenul limită de transmitere a propunerilor, sugestiilor și opiniilor cu valoare de recomandare privind proiectele de acte normative, menționate mai sus este de **21.06.2007** și se vor transmite:

- prin site-ul www.pmb.ro;
- prin poștă, pe adresa P.M.B. – B-dul Regina Elisabeta nr. 47, sector 5 – Direcția Asistență Tehnică și Juridică a C.G.M.B.
- depuse la Centrul de Informare – P.M.B. - B-dul Regina Elisabeta nr. 16, sector 5

Pentru primirea propunerilor, sugestiilor și opiniilor la proiectele de acte normative supuse dezbaterii publice în baza Legii nr. 52/2003, a fost desemnată din cadrul Direcției Asistență Tehnică și Juridică a C.G.M.B. doamna Felicia Stoica - camera 255.

Anexăm, în copie, Anunțul de aducere la cunoștință publică a sus amintitelor proiecte de hotărâre CGMB.

DIRECTOR EXECUTIV
GEORGIANA ZAMFIR

Intocmit,
Persunaru M.
11.06.2007