



PUNCTUL NR. 23



Consiliul General al Municipiului București

HOTĂRÂRE privind aprobarea Planului Urbanistic Zonal

STR. AV. MIRCEA PETRE NR. 16-18, SECTOR 1

Având în vedere Expunerea de motive a Primarului General al Municipiului București și Raportul de specialitate al Direcției de Urbanism și Amenajarea Teritoriului;

Văzând raportul Comisiei de Urbanism și Amenajarea Teritoriului și avizul Comisiei Juridice și de Disciplină din cadrul Consiliului General al Municipiului București:

Luând în considerare documentele obținute de la :

- Comisia Tehnică de Urbanism și Amenajarea Teritoriului CTUAT - DUAT a PMB : Aviz de urbanism nr. 4/1/12/26.11.2008;
- Ministerul Dezvoltării, Lucrărilor Publice și Locuinței : Aviz nr. 6/2009;
- Agenția Regională pentru Protecția Mediului București: Adresa nr. 6666/673/2009;
- Comisia de coordonare rețele a PMB: Aviz nr. 791322/2008;
- Comisia Tehnică de Circulație : Acord de principiu nr. 672999/16314/2007;

În conformitate cu prevederile :

- Legii nr. 50/1991 privind autorizarea executării lucrărilor de construcții, republicată cu modificările și completările ulterioare;
- Legii nr. 350/2001 privind amenajarea teritoriului și urbanismul, cu modificările și completările ulterioare
- Hotărârii Guvernului nr. 525/1996 pentru aprobarea Regulamentului General de Urbanism, republicată
- PUG – Municipiul București aprobat prin HCGMB nr. 269/21.12.2000, cu modificările și completările ulterioare
- Legii nr. 52/2003, privind transparența decizională în administrația publică;

În temeiul prevederilor art. 36 alin. (2) lit. c), art. 36 alin. (5) lit. c) și art 45 alin. (2) lit. e) din Legea administrației publice locale nr. 215/2001, republicată, cu modificările și completările ulterioare

CONSILIUL GENERAL AL MUNICIPIULUI BUCUREȘTI
HOTĂRĂȘTE:

Art. 1: Se aprobă Planul Urbanistic Zonal " STR. AV. MIRCEA PETRE NR. 16-18, SECTOR 1"- pentru o suprafață de teren $S=742,00$ mp teren proprietate persoană juridică.
- Conform PUG Municipiul București - Zona L2a – locuințe individuale și colective mici .
Indicatori urbanistici : $POT_{max}=45\%$; $CUT_{max}=1,3$; $R_{maxh}=P+2E$.

Condiții de construire aprobate :

INDICATORI URBANISTICI : $POT_{max}=47\%$, $CUT_{max}=1,9$; $R_{maxh}=2S+P+3E$.

FUNCȚIUNI : locuire și birouri.

Art. 2 Prezenta documentație reprezintă regulament de urbanism și nu dă dreptul la construire.

Art. 3 Se abrogă toate prevederile contrare cuprinse în proiectele urbanistice anterior aprobate.

Art. 4 Perioada de valabilitate a prezentei documentații de urbanism este de 5(cinci) ani .

Art. 5. Direcțiile din cadrul aparatului de specialitate al Primarului General al Municipiului București, vor aduce la îndeplinire prevederile prezentei hotărâri

Această hotărâre a fost adoptată în ședința ... a Consiliului General al Municipiului București din data de ...

PREȘEDINTE DE ȘEDINȚĂ

SECRETAR GENERAL
AL MUNICIPIULUI BUCUREȘTI

TUDOR TOMA

PRIMAR GENERAL

Etaj: 1, cam. 101

tel.: 305 55 89; 305 55 90; 305 55 00 int. 1101

fax: 312 00 30

e-mail: primar@bucuresti-primaria.ro



SMC certificat ISO 9001 : 2000



SMM certificat ISO14001 : 2004

Primăria Municipiului București

EXPUNERE DE MOTIVE privind aprobarea Planului Urbanistic Zonal STR. AV. MIRCEA PETRE NR. 16-18, SECTOR 1

Legea nr. 453/2001, pentru modificarea și completarea Legii nr. 50/1991 privind autorizarea executării lucrărilor de construcții și unele măsuri pentru realizarea locuințelor stipulează obligația administrației publice locale de a elibera certificate de urbanism și autorizații de construire pe baza documentațiilor de urbanism și amenajarea teritoriului, aprobate după cum urmează :

- pentru terenuri amplasate în localități, pe baza planurilor urbanistice (PUZ, PUD) aprobate și a regulamentelor aferente acestora .

Conform PUG Municipiul București - Zona L2a – locuințe individuale și colective mici .

Indicatori urbanistici : POT_{max} =45%;CUT_{max} =1,3; R_{maxh}=P+2E.

Funcțiuni avizate CTUAT-PMB : locuire și birouri.

INDICATORI URBANISTICI AVIZAȚI: POT_{max}=47%, CUT_{max}=1,9;
R_{maxH}=2S+P+3E

Planul Urbanistic Zonal, având avizul Comisiei Tehnice de Urbanism și Amenajarea Teritoriului - CTUAT-PMB și alte avize solicitate conform prevederilor legale în vigoare, conform prevederilor art. 45- alin. 2-lit. e, art. 36-alin. 2-lit. c și art. 36-alin. 5-lit. c din Legea administrației publice locale nr. 215/2001, republicată, se supune dezbaterii Consiliului General al Municipiului București .

In scopul de mai sus, prezentăm spre dezbateră alăturatul proiect de hotărâre .

PRIMAR GENERAL,

Prof. Dr. SORIN MIRCEA OPRESCU



**DIRECȚIA URBANISM ȘI
AMENAJAREA TERITORIULUI**

etaj: 2, cam. 203

tel.: 305 55 68; 305 55 00 int. 1203

fax: 305 55 68

e-mail: urbanism@bucuresti-primaria.ro



SMC certificat ISO 9001 : 2000



SMM certificat ISO14001 : 2004

Primăria Municipiului București

Direcția Generală de Dezvoltare, Investiții și Planificare Urbană

RAPORT

privind aprobarea Planului Urbanistic Zonal STR. AV. MIRCEA PETRE NR. 16-18, SECTOR 1

Legea nr. 453/2001, pentru modificarea și completarea Legii nr. 50/1991 privind autorizarea executării lucrărilor de construcții și unele măsuri pentru realizarea locuințelor stipulează obligația administrației publice locale de a elibera certificate de urbanism și autorizații de construire pe baza documentațiilor de urbanism și amenajarea teritoriului, aprobate după cum urmează :

- pentru terenuri amplasate în localități, pe baza planurilor urbanistice (PUZ, PUD) aprobate și a regulamentelor aferente acestora .

Conform PUG Municipiul București - Zona L2a – locuințe individuale și colective mici .

Indicatori urbanistici : POT_{max} =45%;CUT_{max} =1,3; R_{maxh}=P+2E.

Funcțiuni avizate CTUAT-PMB : locuire și birouri.

INDICATORI URBANISTICI AVIZAȚI: POT_{max}=47%, CUT_{max}=1,9; R_{maxH}=2S+P+3E

Planul Urbanistic Zonal, având avizul Comisiei Tehnice de Urbanism și Amenajarea Teritoriului - CTUAT-PMB și alte avize solicitate conform prevederilor legale în vigoare, conform prevederilor art. 45- alin. 2-lit. e, art. 36-alin. 2-lit. c și art. 36-alin. 5-lit. c din Legea administrației publice locale nr. 215/2001, republicată, se supune dezbaterii Consiliului General al Municipiului București .

Certificăm faptul că documentația prezentată spre dezbateri C.G.M.B. conține toate avizele solicitate prin Avizul de urbanism nr. 4/1/12/26.11.2008.

**Arhitect Șef al municipiului București,
Arh. Gheorghe Patrascu**





Primăria Municipiului București

Direcția Generală de Dezvoltare, Investiții și Planificare Urbană

B-dul Regina Elisabeta 47, sector 5, București, România
Tel.: 305 55 20; tel. centrală: 305 55 00 int. 1125; fax: 305 55 10
<http://www.bucuresti-primaria.ro>



SMC certificat ISO 9001 : 2000



SMM certificat ISO 14001 : 2004

Direcția Urbanism și Amenajarea Teritoriului

Nr. 787799/04.12.2008

AVIZ DE URBANISM nr. 4/1/12/26.11.2008 PUZ – STR. AV. MIRCEA PETRE NR. 16-18, SECTOR 1

BENEFICIAR: SC BRANDS TALK ADVERTISING SRL

ELABORATOR: BIA ANDREEA FLOREA

SUPRAFAȚA STUDIATĂ prin PUZ: $S = 742,00$ mp teren ce a generat PUZ - proprietate persoană juridică.

AMPLASARE, DELIMITARE STUDIU: terenul este situat în zona de Nord Municipiului București, delimitat de următoarele repere urbane – B-dul Ion Mihalache – B-dul Expozitiei, sector 1.

PREVEDERI PUG/PUZ APROBATE ANTERIOR: PUG Municipiul București – Zona L2a – locuințe individuale și colective mici .

Indicatori urbanistici : $POT_{max} = 45\%$; $CUT_{max} = 1,3$; $R_{maxh} = P + 2E$.

SE AVIZEAZĂ PLANUL URBANISTIC ZONAL, CONFIGURAȚIA EDIFICABILULUI ȘI INDICATORII URBANISTICI CONFORM PLANULUI DE REGLEMENTĂRI VIZAT SPRE NESCHIMBARE ȘI ANEXEI DE PE VERSO

FUNCȚIUNI AVIZATE: locuire și birouri .

INDICATORI URBANISTICI AVIZAȚI: $POT_{max} = 47\%$; $CUT_{max} = 1,9$; $R_{maxH} = 2S + P + 3E$.

CIRCULAȚII, ACCESE: parcare și gararea autovehiculelor și profilul transversal al circulațiilor propuse vor respecta Normele privind asigurarea numărului minim de locuri de parcare pentru noile construcții și amenajări autorizate pe teritoriul Municipiului București și a prospectelor necesare unei corecte funcționări a arterelor de circulație aprobate prin HCGMB nr. 66/2006.

ACORDURI, AVIZE NECESARE PENTRU APROBARE: aviz Comisia de coordonare rețele -PMB, aviz de mediu, aviz M.D.L.P.L., aviz Comisia Tehnică de Circulație - PMB, alte avize conform legislației în vigoare.

* Elaboratorul și beneficiarul documentației de urbanism răspund pentru exactitatea datelor și veridicitatea înscrisurilor cuprinse în documentația de urbanism ce a stat la baza emiterii avizului.

* La nivel de A.C. se vor respecta prevederile O.M.T.C.T. nr. 1730/21.09.2006.

Prezentul aviz modifică și completează prevederile documentațiilor de urbanism avizate anterior, este valabil 5 (cinci) ani și poate fi folosit numai după aprobarea documentației de urbanism.

Certificatul de urbanism se va elibera respectând datele tehnice solicitate prin acest aviz.

Șef serviciu,
ing. Ioana Balaurea

Referent,
ing. Victor Manea

ARHITECT ȘEF AL MUNICIPIULUI BUCUREȘTI
ARH. GHEORGHE PATRASCU
















FPS-21-01/6

ANEXA LA AVIZUL DE URBANISM

- Se interzice ocuparea, rezervarea, închirierea locurilor de parcare sau orice altă formă de servitute în dauna domeniului public, reprezentat în principal de trotuare, străzi sau fâșii plantate.
- H max. reprezintă cota ultimului element construit sau instalat (de ex. chillere, copertine).
- Retragerile fata de limitele laterale si de fund de lot - reprezintă perimetrul maxim al construcțiilor inclusiv balcoane, terase, bowindowuri.
- POT - conform prevederilor Ordonantei de Guvern nr. 27/27.08.2008.
- CUT – conform prevederilor Ordonantei de Guvern nr. 27/27.08.2008.
- Etaj retras - se dimensionează la max. 60% din suprafața edificabilă cu condiția unor retrageri minime pe tot perimetrul de 2 m. cu excepția calcanelor precum și cu condiția alinierii la retragerea construcției vecine adiacente. Se interzice suplimentarea suprafețelor construite pentru realizarea etajelor tehnice sau a altor funcțiuni conexe în afara celor cuprinse în calculul CUT și Hmax.
- Se interzice mansardarea construcțiilor proiectate inițial cu acoperire în terasă, precum și modificarea pantelor acoperișurilor existente, în afara studiilor special avizate de CTUAT.
- Autorizarea împrejmuirilor este permisă numai pe noile aliniamente stabilite prin PUZ.
- Nerespectarea condițiilor menționate mai sus atrage nulitatea absolută a avizului de urbanism.

PLAN URBANISTIC ZONAL STR. AVIATOR PETRE MIRCEA 16-18, SECTOR 1, BUCURESTI

REGLEMENTARI SC. 1/500

-  LIMITA PUZ
-  LIMITA TEREN CARE A GENERAT PUZ
-  LIMITE DE PROPRIETATE
-  CIRCULATII CAROSABILE SECUNDARE
-  CIRCULATII CAROSABILE PRINCIPALE
-  CIRCULATII PIETONALE (TROTUARE)
-  CURTI / GRADINI
-  ARBORI / ARBUSTI
-  CLADIRI PASTRATE
-  LIMITA MAXIMA DE AMPLASARE A CLADIRILOR
-  RETRAGERI OBLIGATORII FATA DE LIMITELE DE PROPRIETATE (INCLUSIV ELEMENTE DE CONSOLA)
-  EDIFICABIL PROPUS OBLIGATORIU- 2S+P+3
-  EDIFICABIL PROPUS CU CARACTER ORIENTATIV P+3

Steren = 734,4 mp,

A construita = 346 mp, A desfasurata = 1390 mp

S spatii verzi = 150 mp (20%)

POT max = 47 %, CUT max = 1

Hmax = 15,0m - 2S+P+3

PRIMĂRIA MUNICIPIULUI BUCUREȘTI
DIRECȚIA URBANISM ȘI
AMENAJAREA TERITORIULUI
VIZAT SPRE NESCHIMBARE
Anexa la aviz CTU-AT
Nr. 4/14-72 din 26.11.08
ARHITECT ȘEF



SECTIUNE AA' - sc.1/250

21,0m



13,0m

ANDREEA DALIMON - B.I.A.Str. Dezrobirii nr. 42, sector 6, București, T.N.A. 3892, CNP 2770417463029		TITLUL PROIECTULUI: PUD STR. AVIATOR. PETRE MIRCEA SECTOR 1, BUCURESTI	PROIECT NR. 24/2007
Beneficiar S.C. BRANDSTALK ADVERTISING S.R.L.		TITLUL PLANSEI: REGLEMENTARI	SCARA 1:500
Intocmit Arh. Andreea FLOREA Urb. Mihai ALEXANDRU			
Desenat Urb. Mihai ALEXANDRU		OCTOMBRIE 2007	PLANSA NR. 8



România

**MINISTERUL DEZVOLTĂRII
REGIONALE ȘI LOCUINȚEI
Direcția Generală Dezvoltare
Teritorială**

Nr.134.513/DGDT/19.01.2009

București, bd. Dinicu Golescu nr. 38 , sector 1
Telefon/fax : 0372.114.521

Către,

B.I.A. ANDREEA FLOREA
Str. Lavandei nr. 8, bl. P30, sc.4, ap.48, sector 6, București

AVIZ nr. 6 / 2009

Denumire: „P.U.Z. – Locuințe și birouri – Str. Av. MIRCEA PETRE nr. 16 - 18”
sector 1, București

Proiectant: B.I.A. ANDREEA FLOREA

Beneficiar: S.C. BRANDS TALK ADVERTISING S.R.L.

Constatând că documentația a fost elaborată în conformitate cu prevederile:
Legii 350/2001 privind amenajarea teritoriului și urbanismul - cu modificările și
completările ulterioare,

Hotărârii Guvernului nr. 525/1996 privind aprobarea Regulamentului general de
urbanism,

Ordinului Ministerului Lucrărilor Publice și Amenajării Teritoriului nr. 91/1991 privind
procedura de autorizare și conținutul documentațiilor prevăzute de Legea 50/ 1991 cu
modificările ulterioare și normele metodologice de aplicare nr.1430/2005,

Ordinului comun M.L.P.T.L. nr. 6/ 2003 și MAP nr.139/2003

Ministerul Dezvoltării Regionale și Locuinței

emite următorul

AVIZ

„P.U.Z. – Locuințe și birouri – Str. Av. MIRCEA PETRE nr. 16 - 18”
sector 1, București - cu condițiile pe verso

DIRECTOR GENERAL ADJUNCT

Anca Ileana GINAVAR

Înainte de aprobarea documentației de către Consiliul local, acesta are obligația de a verifica modul în care au fost
preluate în documentație condițiile impuse prin avize.

— CONDIȚII :—

1. Indicatori urbanistici:


- POT max. = 47 %, CUTmax.= 1,9 mp. ADC/mp teren,
Rmax.h = 2S + P + 3E ,

2.Circulațiile, accesele și parcările vor respecta prevederile H.C.G.M.B.
nr.66/2006, iar gararea/parcarea se vor asigura exclusiv în incinta proprietății.

**DIRECȚIA GENERALĂ
DEZVOLTARE TERITORIALĂ**

SEF SERVICIU URBANISM

Adrian DAN



CONSILIER SUPERIOR

CASANDRA ROȘU





AGENȚIA REGIONALĂ PENTRU PROTECȚIA MEDIULUI BUCUREȘTI

Nr. 6666/673/27.01.2009

**CATRE: S.C. BRANDS TALK ADVERTISING S.R.L.
București, sector 1, sos. București – Ploiești, nr. 1 A**

**REFERITOR: Emitere aviz de mediu pentru PLAN URBANISTIC ZONAL –
Locuinte, birouri, București, sector 1, strada Av. Mircea
Petre, nr. 16-18**

Ca urmare a notificării adresate de S.C. BRANDS TALK ADVERTISING S.R.L. cu sediul în București, sector 1, sos. București – Ploiești, nr. 1 A, înregistrată la A.R.P.M. București cu nr. 6666/673/15.12.2008,

în urma analizării documentelor transmise și a verificării,

în urma parcurgerii etapei de încadrare,

în baza HG nr. 368/2007 privind organizarea și funcționarea Ministerului Mediului și Dezvoltării Durabile și a O.U.G. nr. 195/2005 privind protecția mediului, aprobată și modificată prin Legea nr. 265/2006, modificată și completată prin O.U.G. nr. 114/2007 și O.U.G. nr. 164/2008, în conformitate cu H.G.R. nr. 1076/2004 (art. 13), urmează ca Planul Urbanistic Zonal – Locuinte, birouri, București, sector 1, sos. București – Ploiești, nr. 1 A, să fie supus procedurii de adoptare fără aviz de mediu.

Planul Urbanistic Zonal prevede soluționarea și reglementarea din punct de vedere urbanistic a arealului în suprafața totală de 742 mp, proprietate privată persoană juridică (conform Avizului de Urbanism nr. 4/1/12/26.11.2008, emis de Direcția Urbanism și Amenajarea Teritoriului - Primăria Municipiului București).

Obiectivul lucrării îl constituie construirea unui imobil cu destinația de locuințe și birouri, având regim de înălțime 2S+P+3E.

Obiectivul propus de prezentul P.U.Z. se va realiza cu respectarea tuturor condițiilor impuse prin avizele tehnice de specialitate emise de instituțiile competente, conform legii.

Se va amenaja și întreține o suprafață de spații verzi în procent de 30 %, din suprafața totală a terenului generator, iar parcajele se vor asigura conform reglementărilor în vigoare.

Se vor respecta prevederile P.U.G. referitoare la utilizări interzise.

Avand in vedere opiniile exprimate de membrii Comitetului Special Constituit in cadrul sedintei din data de 15.01.2009 si in absenta comentariilor din partea publicului ca urmare a celor 3 anunturi publice date de titular in mass-media, Planul Urbanistic Zonal – Locuinte, birouri, Bucuresti, sector 1, sos. Bucuresti – Ploiesti, nr. 1 A, urmeaza a fi supus procedurii de adoptare fara aviz de mediu.

Elaboratorul si beneficiarul documentatiei raspund pentru exactitatea si veridicitatea datelor si inregistrurilor cuprinse in documentatia ce a stat la baza emiterii prezentei.

DIRECTOR EXECUTIV,
Chim. Simona Mihaela Saceanu



SEF SERVICIU AUTORIZARE SI
CONTROLUL CONFORMARII,

Ing. Roxana Costache

INTOCMIT,

Jurist Veronica Grigore



Primăria Municipiului București

Direcția Generală de Dezvoltare, Investiții și Planificare Urbană

B-dul Regina Elisabeta 47, sector 5, București, România
Tel.: 305 55 20; tel. centrală: 305 55 00 int. 1125; fax: 305 55 10
<http://www.bucuresti-primaria.ro>



SMC certificat ISO 9001 : 2000



SMM certificat ISO14001 : 2004

Direcția Urbanism și Amenajarea Teritoriului

Nr. 791322/ 15.12.2008

AVIZ DE PRECOORDONARE REȚELE

BIROUL INDIVIDUAL DE ARHITECTURA ANDREEA FLOREA cu domiciliul/sediul în municipiul București, str. Lavandei nr. 8, prezintă spre avizare documentația de preordonare a P.U.Z. - ului „STR. AV. MIRCEA PETRE NR. 16 - 18, SECTOR 1, BUCUREȘTI”

În conformitate cu Dispoziția Primarului General nr. 433/1996, ținând cont ca amplasamentul propus se află în zonă bine structurată, se avizează favorabil din punct de vedere al rețelelor edilitare documentația de urbanism menționată mai sus, cu condițiile:

- se vor respecta memoriul și planul de reglementări din documentație.

Se anexează planul de reglementări.

ARHITECT ȘEF AL
MUNICIPIULUI BUCUREȘTI

GHEORGHE PATRASCU

COORDONATOR COMPARTIMENT,
COMPARTIMENTUL ECHIPARE
TEHNICO EDILITARA

Ing. Andrei Zaharescu

Întocmit:

/ Ing. Camelia Popa

FPS-21-02/6



Primăria Municipiului București

Direcția Generală Infrastructură și Servicii Publice

B-dul Regina Elisabeta 47, sector 5, București, România
Tel/fax: 305 55 35; tel.centrală : 305 55 00, int. 1252
<http://www.bucuresti-primaria.ro>



SMC certificat ISO 9001 : 2000



SMM certificat ISO14001 : 2004

Direcția Transporturi, Drumuri, Sistemizarea Circulației

nov0131

16314 / 06.11.2004

642999

Către

B.I.A. ANDREEA FLOREA

În ședința Comisiei Tehnice de Circulație din data de 01.11.2007 s-a dat acordul de principiu, din punct de vedere tehnic al circulației rutiere, pentru documentația, "P.U.Z. - privind realizarea unui imobil cu funcțiunea de locuință și birouri, în regim de înălțime S+P+3E+4E retras, pe terenul proprietate particulară situat în str. Av. Mircea Petre nr. 16-18", conform certificatului de urbanism și planurilor anexate, cu asigurarea unui număr de locuri de parcare în incintă în conformitate cu H.C.G.M.B. nr.66/2006.

Pentru avizul comisiei veți reveni la următoarea fază de proiectare, faza P.A.C.

DIRECTOR GENERAL

Gheorghe DRISTE





Primăria Municipiului București

Secretar General

B-dul Regina Elisabeta 47, sector 5, București, România
Tel.: 305 55 80; tel.centrală: 305 55 00, int. 1255; fax:
http://www.bucuresti-primaria.ro



SMC certificat ISO 9001 : 2000



SMM certificat ISO14001 : 2004

Direcția Asistență Tehnică și Juridică a CGMB

Consiliul General al Municipiului

BUCUREȘTI


CENTRUL DE CALCUL

CĂTRE REGISTRATURA

19.02.2009

Serviciul Transparență Decizională

Centrul de Calcul



Pentru punerea în aplicare a prevederilor Legii nr. 52/2003 privind transparența decizională în administrația publică, vă transmitem, alăturat, în copie, următoarele proiecte de hotărâri:

1. Proiect de hotărâre privind aprobarea Planului Urbanistic Zonal - Șos. Chitilei, nr. 17, sector 1
2. Proiect de hotărâre privind aprobarea Planului Urbanistic Zonal – Str. Av. Mircea Petre, nr. 16-18, sector 1
3. Proiect de hotărâre pentru aprobarea Normelor de aplicare ale H.C.G.M.B. nr. 252/2008 privind amplasarea în subteran a echipamentelor și rețelelor de comunicații electronice pe teritoriul Municipiului București

Totodată, vă facem cunoscut, că termenul limită de transmitere a propunerilor, sugestiilor și a opiniilor cu valoare de recomandare privind proiectele de acte normative, menționate mai sus este de **25.02.2009** și se vor transmite:

- prin site-ul www.pmb.ro;
- prin poștă, pe adresa P.M.B. – B-dul Regina Elisabeta nr. 47, sector 5 – Direcția Asistență Tehnică și Juridică a C.G.M.B. ;
- depuse la Centrul de Informare – P.M.B. - B-dul Regina Elisabeta nr. 16, sector 5.

Pentru primirea propunerilor, sugestiilor și opiniilor la proiectele de acte normative supuse dezbaterii publice în conformitate cu prevederile Legii nr. 52/2003, a fost desemnată prin Dispoziția Primarului General nr. 1728/2007, din cadrul Direcției Asistență Tehnică și Juridică a C.G.M.B., **doamna Perșunaru Mariana - camera 255.**

Anexăm, în copie, Anunțul de aducere la cunoștință publică a proiectele de hotărâri CGMB mai sus menționate.

DIRECTOR EXECUTIV,
GEORGIANA ZAMFIR

Șef Serviciu
Gladiola Țicleanu

Întocmit,
Miu Liliana
12.02.2009

PRIMĂRIA MUNICIPIULUI BUCUREȘTI

Secretar General

Direcția Asistență Tehnică și Juridică a CGMB

Către,

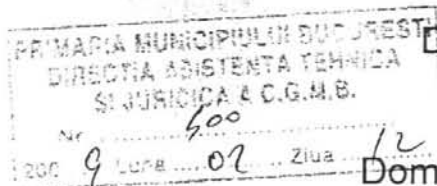
Direcția Generală Operațiuni

Doamnei Director General Ioana Raicu

Direcția Relații Publice și Informare

Domnului Director Executiv Constantin Crețan

Biroul de Presă



Handwritten notes: "PMB 12.02.09", "Ardelean", and "12.02.2009".

Pentru punerea în aplicare a prevederilor Legii nr. 52/2003 privind transparența decizională în administrația publică, vă transmitem, alăturat, în copie următoarele proiecte de hotărâri:

1. Proiect de hotărâre privind aprobarea Planului Urbanistic Zonal - Șos. Chitilei, nr. 17, sector 1
2. Proiect de hotărâre privind aprobarea Planului Urbanistic Zonal - Str. Av. Mircea Petre, nr. 16-18, sector 1
3. Proiect de hotărâre pentru aprobarea Normelor de aplicare ale H.C.G.M.B. nr. 252/2008 privind amplasarea în subteran a echipamentelor și rețelelor de comunicații electronice pe teritoriul Municipiului București

Totodată, vă facem cunoscut, că termenul limită de transmitere a propunerilor, sugestiilor și opiniilor cu valoare de recomandare privind proiectele de acte normative, menționate mai sus este de **25.02.2009** și se vor transmite:

- prin site-ul www.pmb.ro;
 - prin poștă, pe adresa P.M.B. - B-dul Regina Elisabeta nr. 47, sector 5
- Direcția Asistență Tehnică și Juridică a C.G.M.B. ;
- depuse la Centrul de Informare - P.M.B. - B-dul Regina Elisabeta nr. 16, sector 5.

Pentru primirea propunerilor, sugestiilor și opiniilor la proiectele de acte normative supuse dezbaterii publice în conformitate cu prevederile Legii nr. 52/2003, a fost desemnată prin Dispoziția Primarului General nr. 1728/2007, din cadrul Direcției Asistență Tehnică și Juridică a C.G.M.B., **doamna Perșunaru Mariana - camera 255.**

Anexăm, în copie, Anunțul de aducere la cunoștință publică a sus amintitelor proiecte de hotărâri CGMB.

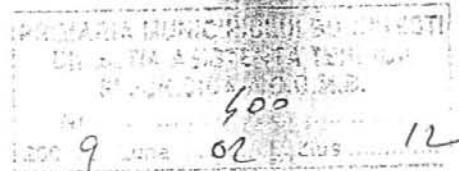
DIRECTOR EXECUTIV
GEORGIANA ZAMFIR

Șef Serviciu
Gladiola Țicleanu

Întocmit,
Miu Liliana
12.02.2009

PRIMĂRIA MUNICIPIULUI BUCUREȘTI
Secretar General

Direcția Asistență Tehnică și Juridică a CGMB
Serviciul Transparență Decizională



ANUNȚ

În conformitate cu prevederile Legii nr. 52/2003 se aduce la cunoștință publică următoarele proiecte de acte normative:

1. Proiect de hotărâre privind aprobarea Planului Urbanistic Zonal - Șos. Chitilei, nr. 17, sector 1
2. Proiect de hotărâre privind aprobarea Planului Urbanistic Zonal – Str. Av. Mircea Petre, nr. 16-18, sector 1
3. Proiect de hotărâre pentru aprobarea Normelor de aplicare ale H.C.G.M.B. nr. 252/2008 privind amplasarea în subteran a echipamentelor și rețelelor de comunicații electronice pe teritoriul Municipiului București

Proiectele de acte normative, mai sus amintite, cu documentația de bază pot fi consultate:

- pe site-ul P.M.B. – www.pmb.ro
- la sediul PMB, B-dul Regina Elisabeta nr. 47, sector 5 (panou afișaj)
- la Centrul de Informare, B-dul Regina Elisabeta nr. 16, sector 5.

Proiectele de acte normative se pot obține, în copie, pe bază de cerere depusă la Centrul de Informare.

În conformitate cu prevederile art. 6, alin. 4 din Legea 52/2003 până la data de **25.02.2009** se pot trimite în scris, propuneri, sugestii, opinii cu valoare de recomandare privind proiectele de acte normative supuse dezbaterii publice.

Propunerile, sugestiile, opiniile privind proiectele de acte normative se vor transmite:

- prin site-ul www.pmb.ro;
- prin poștă pe adresa P.M.B. – B-dul Regina Elisabeta nr. 47, sector 5 – Direcția Asistență Tehnică și Juridică a C.G.M.B.;
- depuse la Centrul de Informare – P.M.B.;
- B-dul Regina Elisabeta nr. 16, sector 5.

Materialele transmise vor purta mențiunea:

„Recomandare la proiect de act normativ”

P.M.B.
București
Astăzi : 12.02.2009