

# PUNCTUL NR. 28

CONSILIUL GENERAL AL MUNICIPIULUI BUCUREȘTI

## HOTĂRÂRE

privind aprobarea Planului Urbanistic Zonal  
Bulevardul Timișoara nr. 14, sector 6

Având în vedere expunerea de motive a Primarului General al Municipiului București și raportul de specialitate al Direcției Urbanism și Amenajarea Teritoriului;

Luând în considerare raportul Comisiei de urbanism și amenajarea teritoriului și avizul Comisiei juridice și de disciplină din cadrul Consiliului General al Municipiului București;

Văzând documentele emise de:

- Comisia Tehnică de Amenajare a Teritoriului și Urbanism CTATU - DUAT a PMB: aviz de urbanism nr. 3/13/19.11.2008;
- Ministerul Dezvoltării, Lucrărilor Publice și Locuințelor: aviz nr. 4/2009;
- Autoritatea Aeronautică Civilă Română: aviz de principiu nr. 32000/2083/18.12.2008;
- Agenția regională pentru protecția mediului București: adresa nr. 6634/665/19.01.2009;
- Comisia de coordonare a PMB: aviz nr. 786589/28.11.2008;
- Comisia tehnică de circulație: acord de principiu nr. 19371/23.12.2008;

În conformitate cu prevederile:

- Legii nr. 50/1991 privind autorizarea executării lucrărilor de construcții, republicată, cu modificările și completările ulterioare;
- Legii nr. 350 /2001 privind amenajarea teritoriului și urbanismul, cu modificările și completările ulterioare;
- Hotărârii Guvernului nr. 525/1996 pentru aprobarea Regulamentului General de Urbanism, republicată;
- Hotărârii C.G.M.B. nr. 269/2000 privind aprobarea Planului Urbanistic General.

Cu respectarea prevederilor Legii nr. 52/2003 privind transparența decizională în administrația publică;

În temeiul prevederilor art. 36 alin. (2) lit. c), alin. (5) lit. c) și art. 45 alin. (2) lit. e) din Legea administrației publice locale nr. 215/2001, republicată, cu modificările și completările ulterioare.

## CONSILIUL GENERAL AL MUNICIPIULUI BUCUREȘTI

### HOTĂRĂȘTE:

Art.1 Se aprobă Planul Urbanistic Zonal Bulevardul Timișoara nr. 14, sector 6, pentru o suprafață de teren studiată  $S = 27314$  mp, proprietate privată persoană juridică.

Condiții de construire aprobate:

Funcțiune aprobată: birouri, locuințe, comerț, servicii

Indicatori urbanistici aprobați:  $POT_{max} = 25,1\%$ ;  $CUT_{max} = 3,6$ ;  $R_{maxH} = 3S + P + 5 - 24E$ ;  $H_{max} = 90m$ .

Art.2 Prezenta documentație reprezintă regulament de urbanism și nu dă dreptul la construire.

Art.3 Perioada de valabilitate a prezentei documentații de urbanism este de 5(cinci) ani.

Art.4 Direcțiile din cadrul aparatului de specialitate al Primarului General al Municipiului București vor aduce la îndeplinire prevederile prezentei hotărâri.

Aceasta hotărâre a fost adoptată în ședința ..... a Consiliului General al Municipiului București din data de .....

PREȘEDINTE DE ȘEDINȚĂ

SECRETAR GENERAL  
AL MUNICIPIULUI BUCUREȘTI  
Tudor TOMA

București , .....

Nr....

## PRIMAR GENERAL

Etaj: 1, cam. 101

tel.: 305 55 89; 305 55 90; 305 55 00 int. 1101

fax: 312 00 30

e-mail: primar@bucuresti-primaria.ro



SMC certificat ISO 9001 : 2000



SMM certificat ISO14001 : 2004

## Primăria Municipiului București

### EXPUNERE DE MOTIVE privind aprobarea Planului Urbanistic Zonal PUZ – Bulevardul Timișoara nr. 14, sector 6

Legea nr. 453/2001, pentru modificarea și completarea Legii nr. 50/1991 privind autorizarea executării lucrărilor de construcții și unele măsuri pentru realizarea locuințelor stipulează obligația administrației publice locale de a elibera certificate de urbanism și autorizații de construire pe baza documentațiilor de urbanism și amenajarea teritoriului, aprobate după cum urmează :

- pentru terenuri amplasate în localitatea, pe baza planurilor urbanistice (PUZ, PUD) aprobate și a regulamentelor aferente acestora.

Amplasamentul care face obiectul documentației de urbanism PUZ – Bulevardul Timișoara nr. 14, se află în zona de vest a municipiului București, în aria urbană definită de următoarele artere de importanță municipală: b-dul Timișoara, str. Vasile Milea, b-dul Iuliu Maniu și str. Lujerului.

Conform regulamentului PUZ coordonator sector 6, terenul se încadrează în subzona M3 - subzonă mixtă situată în afara limitelor zonei protejate, având regim de construire continuu sau discontinuu și înălțimi maxime de P+4 niveluri.

Indicatori urbanistici reglementați sunt: POT max = 60% (+75%); CUTmax = 2,5; Hmax = distanța dintre aliniamente.

**Funcțiunea avizată: birouri, locuințe, comerț, servicii**

**Indicatori urbanistici avizați: POTmax = 25,1%; CUTmax = 3,6; RmaxH = 3S+P+5-24E;  
Hmax = 90m.**

Planul Urbanistic Zonal, având avizele Comisiei Tehnice de Urbanism (CTUAT -PMB), Comisiei de Urbanism și Amenajarea Teritoriului (CUAT - CGMB), și alte avize solicitate conform prevederilor legale în vigoare, conform prevederilor art. 45 alin. 2, lit. e, și art. 36 alin. 2, lit. c și art. 36 alin. 5, lit. c din Legea administrației publice locale nr. 215/2001 republicată, cu modificările și completările ulterioare, se supune dezbaterii Consiliului General al Municipiului .

**In scopul de mai sus, prezentăm spre dezbateră alăturatul proiect de hotărâre .**

PRIMAR GENERAL,

Prof. dr. Sorin Mircea OPRESCU

**RAPORT**  
**privind aprobarea Planului Urbanistic Zonal**  
**PUZ – Bulevardul Timișoara nr. 14, sector 6**

Legea nr. 50/1991, republicată, cu modificările și completările ulterioare, privind autorizarea executării lucrărilor de construcții și unele măsuri pentru realizarea locuințelor stipulează obligația administrației publice locale de a elibera certificate de urbanism și autorizații de construire pe baza documentațiilor de urbanism și amenajarea teritoriului, aprobate după cum urmează :

- pentru terenuri amplasate în localități, pe baza planurilor urbanistice (PUZ, PUD) aprobate și a regulamentelor aferente acestora.

Amplasamentul care face obiectul documentației de urbanism PUZ – Bulevardul Timișoara nr. 14, se află în zona de vest a municipiului București, în aria urbană definită de următoarele artere de importanță municipală: b-dul Timișoara, str. Vasile Milea, b-dul Iuliu Maniu și str. Lujerului.

Conform regulamentului PUZ coordonator sector 6, terenul se încadrează în subzona M3 - subzonă mixtă situată în afara limitelor zonei protejate, având regim de construire continuu sau discontinuu și înălțimi maxime de P+4 niveluri.

Indicatori urbanistici reglementați sunt: POT max = 60% (+75%); CUTmax = 2,5; Hmax = distanța dintre aliniamente.

**Funcțiunea avizată: birouri, locuințe, comerț, servicii**

**Indicatori urbanistici avizați: POTmax = 25,1%; CUTmax = 3,6; RmaxH = 3S+P+5-24E;  
Hmax = 90m.**

Planul Urbanistic Zonal, având avizele Comisiei Tehnice de Urbanism (CTUAT-PMB), Comisiei de Urbanism și Amenajarea Teritoriului (CUAT-CGMB), și alte avize solicitate conform prevederilor legale în vigoare, conform prevederilor art. 45 alin. 2, lit. e, și art. 36 alin. 2, lit. c și art. 36 alin. 5, lit. c din Legea administrației publice locale nr. 215/2001 republicată, se supune dezbaterii Consiliului General al Municipiului .

Certificăm că documentația prezentată spre dezbateră conține toate avizele solicitate prin avizul CTUAT nr. 32/ 2/ 20/ 18.12.2006.

**În scopul de mai sus, prezentăm spre dezbateră alăturatul proiect de hotărâre .**

**ARHITECT SEF AL MUNICIPIULUI BUCUREȘTI,**  
**ARH. GHEORGHE PATRAȘCU**





# Primăria Municipiului București

## Direcția Generală de Dezvoltare, Investiții și Planificare Urbană

B-dul Regina Elisabeta 47, sector 5, București, România  
Tel.: 305 55 20; tel. centrală: 305 55 00 int. 1125; fax: 305 55 10  
<http://www.bucuresti-primaria.ro>



SMC certificat ISO 9001 : 2000



SMM certificat ISO14001 : 2004

### Direcția Urbanism și Amenajarea Teritoriului

Nr. 785363/2008

#### **AVIZ DE URBANISM nr. 3 /13 /19.11.2008 PUZ – BD. TIMISOARA NR. 14, SECTOR 6**

**BENEFICIAR:** S.C. VORONET DEVELOPMENT S.R.L.  
**ELABORATOR:** S.C. 3B BOGOESCU ARHITECTURA URBANISM S.R.L.  
**SUPRAFATA STUDIATA prin PUZ:** O suprafață de aprox. 3,5 Ha. din care parcela care a generat PUZ ST = 27.314 mp. proprietate privată persoana juridica.  
**AMPLASARE, DELIMITARE STUDIU:** Zona analizată și reglementată prin PUZ este situată în zona de vest a Municipiului București în aria urbană definită de următoarele artere de importanță municipală: B.dul Timisoara, str. V. Milea, B.dul Iuliu Maniu și str. Lujerului.  
**PREVEDERI PUG/PUZ APROBATE ANTERIOR:** Conform PUZ COORDONATOR SECTOR 6 și Regulamentului Local de Urbanism aferent, aprobat cu HCGMB nr. 213/2005, zona studiată prin PUZ se încadrează în subzona M3 – subzona mixtă situată în afara limitelor zonei protejate, având regim de construire continuu sau discontinuu și înălțimi maxime de P+4 niveluri.  
**Indicatorii urbanistici reglementați:** POT maxim recomandat 60% (+75%); CUT max: 2,5; H max: distanța dintre aliniamente.

#### **SE AVIZEAZĂ PLANUL URBANISTIC ZONAL, CONFIGURAȚIA EDIFICABILULUI ȘI INDICATORII URBANISTICI CONFORM PLANULUI DE REGLEMENTĂRI VIZAT SPRE NESCHIMBARE ȘI ANEXEI DE PE VERSO**

**FUNCTIUNEA AVIZATA:** BIROURI, LOCUINTE, COMERT, SERVICII  
**INDICATORII URBANISTICI AVIZAȚI:** POTmax = 25,1%; CUTmax = 3,6; Rh.max = 3S+P+5-24E; Hmax = 90 m.  
**CIRCULAȚII, ACCESE:** Parcarea și gararea autovehiculelor, profilul transversal al circulațiilor propuse vor respecta „Normele privind asigurarea numărului minim de locuri de parcare pentru noile construcții și amenajări autorizate pe teritoriul Municipiului București și a prospectelor necesare unei corecte funcționări a arterelor de circulație” aprobate prin HCGMB nr. 66/2006.  
**ACORDURI, AVIZE NECESARE PENTRU APROBARE:** Avizul Autorității Aeronautice Civile Române, avizul Ministerului Dezvoltării, Lucrărilor Publice și Locuințelor, avizul Agenției Regionale pentru Protecția Mediului București, avizul Comisiei de Coordonare Lucrări Edilitare a PMB, avizul Comisiei Tehnice de Circulație, alte avize conform legislației în vigoare.  
\* Elaboratorul și beneficiarul documentației de urbanism răspund pentru exactitatea datelor și veridicitatea înscrisurilor cuprinse în documentația de urbanism ce a stat la baza emiterii avizului.  
\* La nivel de A.C. se vor respecta prevederile O.M.T.C.T. nr. 1730/21.09.2006.  
Prezentul aviz modifică și completează prevederile documentațiilor de urbanism avizate anterior, este valabil 5 (cinci) ani și poate fi folosit numai după aprobarea documentației de urbanism.  
Certificatul de urbanism se va elibera respectând datele tehnice solicitate prin acest aviz.

Șef serviciu,  
ing. Ioana Balaurea

ARHITECT SEF AL MUNICIPIULUI BUCUREȘTI  
ARH. GHEORGHE PĂTRAȘCU



Referent,  
arh. Stelian Constantinescu

FPS-21-01/6

## ANEXA LA AVIZUL DE URBANISM

- Se interzice ocuparea, rezervarea, închirierea locurilor de parcare sau orice altă formă de servitute în dauna domeniului public, reprezentat în principal de trotuare, străzi sau fâșii plantate.
- **ALINIERE** reprezintă perimetrul maxim al construcțiilor inclusiv balcoane, terase, bovindouri.
- **RETRAGERILE FAȚĂ DE LIMITELE LATERALE ȘI DE FUND DE LOT** reprezintă perimetrul maxim al construcțiilor inclusiv balcoane, terase, bovindouri, etc.
- **POT** - conform prevederilor Ordonanței de Guvern nr. 27/ 27.08.2008.
- **CUT** - conform prevederilor Ordonanței de Guvern nr. 27/ 27.08.2008.
- **ETAJ RETRAS** - se dimensionează la max. 60% din suprafața edificabilă cu condiția unor retrageri minime pe tot perimetrul de 2 m. cu excepția calcanelor precum și cu condiția alinierii la retragerea construcției vecine adiacente. Se interzice suplimentarea suprafețelor construite pentru realizarea etajelor tehnice sau a altor funcțiuni conexe în afara celor cuprinse în calculul CUT și Hmax.
- Se interzice mansardarea construcțiilor proiectate inițial cu acoperire în terasă, precum și modificarea pantelor acoperișurilor existente, în afara studiilor special avizate de CTUAT.
- Autorizarea împrejmuirilor este permisă numai pe noile aliniamente stabilite prin PUZ.
- Nerespectarea condițiilor menționate mai sus atrage nulitatea absolută a avizului de urbanism.

- limita POZ
- limita parcela care a generat PUZ
- limita edificabil
- edificabil locuinte cu 3S+P+5+20E  
HMAX=69.60 m de la cota +156.20
- propunere edificabil vecinatati incinta
- edificabil cladire birouri cu 3S+P+24E  
HMAX=90.00 m de la cota +176.60
- constructie existenta pastrata pe parcela
- ▨ zona pietonala
- ▩ spatiu verde amenajat
- ▧ parcare publica
- ▨ circulatii carosabile propuse
- ▩ carosabil existent
- ▨ zona protectie apeduct
- ▲ acces parcare subterana

indicatori		%
S. teren	27314 mp	100%
P.O.T. max	25,1%	-
C.U.T. max	3,6	-
Ac	6856 mp	25,1%
Ad suprastructura	98320 mp	-
Ad birouri + servicii	22176 mp	-
Ad locuinte	73309 mp	-
Ad constructie existenta	2835 mp	-
S. carosabil + parcare	4100 mp	15%
S. circulatii pietonale	3516 mp	19,8%
S. pietonale inverzite	1450 mp	5,3%
S. spatii verzi	10800mp	33,5%
S. spatii sport	1336 mp	4,9%



**NOTA:**

\* pentru intregul edificabil se prevad trei subsoluri care cuprind:  
 subsol 1&2 (cota +82.00,+79.00)\_parcaj subteran 1242 locuri din care 382 in sistem KLAUS, spatii tehnice  
 subsol 3 (cota +76.00)\_adapost aparare civila  
 in calculul P.O.T si C.U.T. a fost inclusa si suprafata a constructiei existente pastrate pe parcela

VERIFICATOR EXPERT	NUME	SEMNATURA	CERINTA	REFERAT / EXPERTIZA NR. / DATA	
	Director General: arh. Iuliana Bogoescu	<i>[Signature]</i>		Beneficiar	Pr. nr.
	<b>BOGOESCU ARHITECTURA URBANISM</b> J/40/3418/1992			<b>VORONET DEVELOPMENT S.R.L.</b>	189 / 2007
ELABORATOR	NUME	SEMNATURA	Scara	Titlul proiectului	Faza
SEF PROIECT	arh. Bogdan Bogoescu	<i>[Signature]</i>	<b>1:500</b>	Ansamblu rezidential si Birouri, Bd. Timisoara, nr. 14	<b>PUZ</b>
PROIECTAT	arh. Matei Bogoescu	<i>[Signature]</i>	Data	Titlul plansei	Pl.nr
DESENAT	stud. arh. Mara Bogoescu	<i>[Signature]</i>	aprilie 2008	Plan reglementari	8 / 15



România

**MINISTERUL DEZVOLTĂRII  
REGIONALE ȘI LOCUINȚEI**  
Direcția Generală Dezvoltare  
Teritorială

Nr.134.585/DGDT/15.01.2009

București, bd. Dinicu Golescu nr. 38 , sector 1  
Telefon/fax : 0372.114.521

Către,

**S.C. VORONET DEVELOPMENT S.R.L.**  
Str. Elena Văcărescu nr. 15A, et. 5, ap. 17, sector 1, Bucuresti

### **AVIZ nr. 4 / 2009**

Denumire: „P.U.Z. – Birouri, locuințe, comerț, servicii – B- dul TIMIȘOARA nr. 14”  
sector 6, București

Proiectant: S.C. 3B BOGOESCU ARHITECTURA ȘI URBANISM S.R.L.

Beneficiar: S.C. VORONET DEVELOPMENT S.R.L.

Constatând că documentația a fost elaborată în conformitate cu prevederile:  
Legii 350/2001 privind amenajarea teritoriului și urbanismul - cu modificările și  
completările ulterioare,

Hotărârii Guvernului nr. 525/1996 privind aprobarea Regulamentului general de  
urbanism,

Ordinului Ministerului Lucrărilor Publice și Amenajării Teritoriului nr. 91/1991 privind  
procedura de autorizare și conținutul documentațiilor prevăzute de Legea 50/ 1991 cu  
modificările ulterioare și normele metodologice de aplicare nr.1430/2005,

Ordinului comun M.L.P.T.L. nr. 6/ 2003 și MAP nr.139/2003

**Ministerul Dezvoltării Regionale și Locuinței**

emite următorul

### **AVIZ**

„P.U.Z. – Birouri, locuințe, comerț, servicii – B- dul TIMIȘOARA nr. 14”  
sector 6, București - cu condițiile pe verso

**DIRECTOR GENERAL ADJUNCT**

Anca Ileana GINAVAR



Înainte de aprobarea documentației de către Consiliul local, acesta are obligația de a verifica modul în care au fost  
preluate în documentație condițiile impuse prin avize.



**CONDIȚII :**

1. Indicatori urbanistici:

- POT max. = 25,1 %, CUTmax.= 3,6 mp. ADC/mp teren,

Rmax.h = 3S + P + 5 - 24E ,

Hmaxim - condiționat de avizul Autorității Aeronautice Civile Române.

2.Circulațiile, accesele și parcările vor respecta prevederile H.C.G.M.B. nr.66/2006, iar gararea/parcarea se vor asigura exclusiv în incinta proprietății.

**DIRECȚIA GENERALĂ  
DEZVOLTARE TERITORIALĂ**

**SEF SERVICIU URBANISM**

**Adrian DAN**



**CONSILIER SUPERIOR**

**CASANDRA ROȘU**



AUTORITATEA AERONAUTICA  
CIVILA ROMANA

Membra JAA

Tel: +40.21.208.15.08  
+40.21.233.40.33  
Fax: +40.21. 208 .15.72  
+40.21.233.40.62



ROMANIAN CAA

Sos. București-Ploiești nr. 38-40  
RO-013695 Bucharest, România

ROMANIAN CIVIL  
AERONAUTIC AUTHORITY

JAA Member

AFTN: LRBBYAYA  
SITA: BUHTOYA  
www.caa.ro  
e-mail: dir.gen@caa.ro

Nr. 32000 / 2083 din

18 -12- 2003

**S.C. VORONET DEVELOPMENT S.R.L.**

București, str. Elena Vacarescu nr.15A, ap.17, sector 1

Spre **1. AEROPORTUL INTERNAȚIONAL BUCUREȘTI BANEASA AUREL VLAICU**  
știință: **2. R.A. ROMATSA**

În baza prevederilor Hotărârii Guvernului României nr.29/1997 privind Codul Aerian al României, cu modificările și completările ulterioare și ale art. 4.13 din Hotărârea Guvernului României nr. 405/1993, Autoritatea Aeronautică Civilă Română emite prezentul

**AVIZ DE PRINCIPIU**

pentru realizarea obiectivului „PUZ – Ansamblu rezidențial” pe terenul din Bulevardul Timișoara nr.14, sector 6, **București**. Amplasamentul lotului este situat la 6423,36 m sud față de axul pistei Aeroportului Internațional București Băneasa Aurel Vlaicu și la 5453,99 m vest față de pragul 07 al pistei, iar cota absolută față de nivelul Mării Negre a terenului este de 88,8 m.

**La elaborarea proiectului tehnic de execuție se va ține seama de următoarele:**

1. Respectarea destinației obiectivului și a datelor din documentația prezentată;
2. **Respectarea înălțimii maxime a clădirilor de 100 m, respectiv cota absolută maximă de 188,8 m** (88,8 m cota absolută față de nivelul Mării Negre a terenului natural + 100 m înălțimea maximă a construcțiilor);
3. Furnizarea de coordonate geografice în sistemul WGS-84, precum și a cotei terenului în sistem Marea Neagră 75 determinate numai de agenți geodezi autorizați de A.A.C.R.;
4. Realizarea obiectivului în conformitate cu prevederile legislației naționale în vigoare și ale reglementarilor aeronautice aplicabile.

În conformitate cu **RACR-CADT – Condiții de avizare a documentațiilor tehnice pentru obiectivele aflate în zone cu servituți aeronautice civile**, ediția 02/2003, aprobată prin OMTCT nr. 118/20.08.2003, pentru construirea obiectivului va fi solicitat avizul definitiv al A.A.C.R.

**PREZENTUL DOCUMENT ARE CARACTER INFORMATIV SI NU POATE FI FOLOSIT CA AVIZ DEFINITIV AL A.A.C.R.**

DIRECTOR GENERAL

Adrian VASILACHE



MINISTERUL MEDIULUI  
AGENȚIA NAȚIONALĂ PENTRU PROTECȚIA MEDIULUI

**AGENȚIA REGIONALĂ PENTRU PROTECȚIA MEDIULUI BUCUREȘTI**

Nr.6634/665/19.01.2009

**CATRE,**

Catre: **S.C. VORONET DEVELOPMENT S.R.L.**  
Cu sediul: Str. Elena Vacarescu, nr. 15A, sect.1, Bucuresti

**REFERITOR:** Emitere aviz de mediu pentru **P.U.Z. – Ansamblu birouri, locuinte,comert, servicii”** – Bd. Timisoara, nr. 14 Sect 6, Bucuresti

Ca urmare a notificarii adresate de **S.C. VORONET DEVELOPMENT S.R.L.** inregistrata cu nr.6634/665/12.12.2008, in urma analizarii documentelor transmise si a verificarii, in urma parcurgerii etapei de incadrare, in baza H.G.R. nr. 368/2007 privind organizarea si functionarea Ministerului Mediului si Dezvoltarii Durabile si a O.U.G. nr. 195/2005 privind protectia mediului aprobata si modificata prin Legea nr. 265/2006, modificata si completata prin O.U.G. nr. 114/2007 si 164/2008, in conformitate cu HGR nr. 1076/2004 (art. 13), **Planul Urbanistic Zonal – Ansamblu birouri, locuinte, comert, servicii”** – Bd. Timisoara, nr. 14 Sect 6, Bucuresti urmeaza ca sa fie supus procedurii de adoptare fara aviz de mediu.

Planul Urbanistic Zonal prevede solutionarea si reglementarea din punct de vedere urbanistic a unui teren in suprafata de 27314 m<sup>2</sup> (conform Avizului Directiei Urbanism si Amenajarea Teritoriului nr.3/13/19.11.2008 emis de Primaria Municipiului Bucuresti) prin realizarea unui ansamblu de birouri, locuinte, servicii, comert cu regim de inaltime  $H_{max} = 90$  m,

**in urmatoarele conditii:**

- Obiectivul propus de prezentul P.U.Z. se va realiza cu respectarea tuturor conditiilor impuse prin avizele tehnice de specialitate emise de institutiile competente, conform legii.

- Alimentarea cu apa potabila : se va face din reseaua publica de alimentare cu apa. Canalizarea menajera: apele uzate menajere vor fi evacuate in reseaua oraseneasca. Canalizarea pluviala: apele pluviale vor fi evacuate in reseaua oraseneasca.
- Suprafata de spatii verzi in procent de 36,8 % din suprafata totala a terenului va fi amenajata si intretinuta.
- Se vor respecta prevederile P.U.G. referitoare la utilizari interzise.


Avand in vedere opiniile exprimate de membrii Comisiei Special Constituite in cadrul sedintei din data de 08.01.2009 si in absenta comentariilor din partea publicului ca urmare a celor 3 anunturi publice date de titular, **Planul Urbanistic Zonal – Ansamblu birouri, locuinte, comert, servicii**” – Bd. Timisoara, nr. 14 Sect 6, Bucuresti urmeaza a fi supus procedurii de adoptare fara aviz de mediu.

Elaboratorul si beneficiarul documentatiei de urbanism raspund pentru exactitatea si veridicitatea datelor si inscrurilor cuprinse in documentatia de urbanism ce a stat la baza emiterii deciziei etapei de incadrare conf. H.G. nr. 1076/2004.

DIRECTOR EXECUTIV,  
Chim. Simona Mihaela Saceanu



SEF SERVICIU AUTORIZARE SI  
CONTROLUL CONFORMARII,  
Ing. Roxana Costache



INTOCMIT,  
Ing. Andrei Stroian



# Primăria Municipiului București

## Direcția Generală de Dezvoltare, Investiții și Planificare Urbană

B-dul Regina Elisabeta 47, sector 5, București, România  
Tel.: 305 55 88; tel. centrală: 305 55 00 int. 1134; fax: 305 55 88  
<http://www.bucuresti-primaria.ro>



SMC certificat ISO 9001 : 2000



SMM certificat ISO 14001 : 2004

### Direcția Urbanism și Amenajarea Teritoriului

COMISIA DE COORDONARE

Nr. 786589/28.11.2008

## AVIZUL COMISIEI DE COORDONARE

FAZA DOCUMENTAȚII DE URBANISM

Din P.V. nr. 45/ 28.11.2008 al sesiunii

Comisiei de Coordonare a P.M.B.

Nr. 22. SC VORONET DEVELOPMENT SRL cu sediul/domiciliul în București, Str. Elena Vacarescu nr. 15A, prezintă spre avizare documentația de precoordonare a P.U.Z. – ului – „B-DUL TIMISOARA NR. 14 SECTOR 6, BUCUREȘTI”, împreună cu avizele scrise ale întreprinderilor edilitare. În conformitate cu Dispoziția Primarului General nr. 433/1996, se avizează favorabil din punct de vedere al rețelelor edilitare planul de precoordonare menționat mai sus cu condițiile:

- se va respecta distanța de protecție sanitară, de 10.00m, între viitorul edificabil și generatoarea cea mai apropiată a apeductului existent în zonă;
- devierea rețelei de electrice, existentă pe amplasament, se va face în baza unui proiect tehnic avizat de către SC Electrica SDB;
- se vor respecta condițiile impuse prin avizele anexa la documentație;
- se va respecta planul de precoordonare anexat avizului.

PREȘEDINTE – COMISIE,

ALEXANDRU DUMITRU RADU



SECRETAR – COMISIE,

ing. ec. DRUMEN CONSTANTIN

ARHITECT ȘEF AL

MUNICIPIULUI BUCUREȘTI

GHEORGHE PĂTRAȘCU

REPREZENTANT

DUAT-COMISIE,

ing. ANDREI ZAHARESCU

FPS-21-03/6



# Primăria Municipiului București

## Direcția Generală Infrastructură și Servicii Publice

B-dul Regina Elisabeta 47, sector 5, București, România  
Tel/fax: 305 55 35; tel.centrală : 305 55 00, int. 1252  
<http://www.bucuresti-primaria.ro>



SMC certificat ISO 9001 : 2000



SMM certificat ISO14001 : 2004

### Direcția Transporturi, Drumuri, Sistemizarea Circulației

Nr. *1937/1* / *23.12.2008*  
dec1811

*490213*

Către

S.C. URBAN TRAFIC S.R.L.

În ședința Comisiei Tehnice de Circulație din data de 18.12.2008 s-a dat acordul de principiu, din punct de vedere tehnic al circulației rutiere, pentru documentația, « P.U.Z. - privind realizarea unui complex rezidențial cu servicii și birouri, în regim de înălțime 2S+P+5E-24E, pe terenul proprietate particulară situat în B-dul Timișoara nr. 14 », conform certificatului de urbanism și planurilor anexate, cu asigurarea unui număr de locuri de parcare în incintă în conformitate cu H.C.G.M.B. nr. 66/2006.

Pentru avizul comisiei veți reveni la următoarea fază de proiectare, faza P.A.C.

DIRECTOR EXECUTIV





# Primăria Municipiului București

## Secretar General

B-dul Regina Elisabeta 47, sector 5, București, România  
Tel.: 305 55 80; tel.centrală: 305 55 00, int. 1255; fax:  
<http://www.bucuresti-primaria.ro>

SAIJ



SMC certificat ISO 9001 : 2000



SMM certificat ISO14001 : 2004

Consiliul General al Municipiului  
BUCUREȘTI

CENTRUL DE CALCUL

**REGISTRATURA**

Nr. Către 3.02.2009

205

CENTRUL DE CALCUL

În atenția,

Domnului Director Executiv Sorin Ciucă

PRIMĂRIA MUNICIPIULUI BUCUREȘTI  
DIRECȚIA ASISTENȚĂ TEHNICĂ  
ȘI JURIDICĂ A C.G.M.B.  
Nr. 282  
2009 LUNA 02 ZIUA 03

Pentru punerea în aplicare a prevederilor Legii nr. 52/2003 privind transparența decizională în administrația publică, vă transmitem, alăturat în copie, următoarele proiecte de hotărâri:

1. Proiect de hotărâre privind aprobarea Planului Urbanistic Zonal PUZ - STRADA CRINULUI NR. 6, SECTOR 1;
2. Proiect de hotărâre privind aprobarea Planului Urbanistic Zonal PUZ - STRADA LINIȘTEI NR. 37, SECTOR 1;
3. Proiect de hotărâre privind aprobarea Planului Urbanistic Zonal PUZ - ȘOS COLENTINA - ȘOS. BANU ANDRONACHE - ȘOS COLENTINA nr. 461, SECTOR 2;
4. Proiect de hotărâre privind aprobarea Planului Urbanistic Zonal PUZ - ALEEA TEIȘANI - STR. PĂDUREA PUSTNICU NR. 214 - 216, SECTOR 1;
5. Proiect de hotărâre privind aprobarea Planului Urbanistic Zonal MODIFICARE PUZ ȘOS. PETRICANI - C.F. CONSTANȚA, SECTOR 2, EXTINDERE PUZ - ȘOS - PETRICANI - C.F. CONSTANȚA - STR. VALEA SAULEI APROBAT PRIN H.C.G.M.B. NR. 321/01.11.2007
6. Proiect de hotărâre privind aprobarea Planului Urbanistic Zonal PUZ - BULEVARDUL TIMIȘOARA NR. 14, SECTOR 6;
7. Proiect de hotărâre privind aprobarea Planului Urbanistic Zonal PUZ - ȘOSEAUA IANCUȘII NR. 90, SECTOR 2;
8. Proiect de hotărâre privind aprobarea Planului Urbanistic Zonal PUZ - STR. SERGEANT NUȚU ION NR. 8-12, SECTOR 5;
9. Proiect de hotărâre privind aprobarea Planului Urbanistic Zonal PUZ - DRUMUL PĂDUREA PUSTNICU NR. 87-91 și 93, sector 1;
10. Proiect de hotărâre privind aprobarea Planului Urbanistic Zonal PUZ - STRADA AVRAM IANCU NR.2, SECTOR 2;
11. Proiect de hotărâre privind aprobarea Planului Urbanistic Zonal PUZ - GHE. IONESCU SISEȘTI NR. 129-133, SECTOR 1;
12. Proiect de hotărâre privind aprobarea Planului Urbanistic Zonal ȘOS. OLTENIȚEI nr. 208, sector 4.

Totodată, vă facem cunoscut, că termenul limită de transmitere a propunerilor, sugestiilor și opiniilor cu valoare de recomandare privind proiectele de acte normative, menționate mai sus este de **17.02.2009** și se vor transmite:

- prin site-ul [www.pmb.ro](http://www.pmb.ro);

**PRIMĂRIA MUNICIPIULUI BUCUREȘTI**  
**Secretar General**

---

**Direcția Asistență Tehnică și Juridică a CGMB**

- prin poștă, pe adresa P.M.B. – B-dul Regina Elisabeta nr. 47, sector 5 –  
Direcția Asistență Tehnică și Juridică a C.G.M.B.  
- depuse la Centrul de Informare – P.M.B. - B-dul Regina Elisabeta nr. 16,  
sector 5

Pentru primirea propunerilor, sugestiilor și opiniilor la proiectele de acte normative supuse dezbaterii publice în conformitate cu prevederile Legii nr. 52/2003, a fost desemnată prin Dispoziția Primarului General nr. 1728/2007, din cadrul Direcției Asistență Tehnică și Juridică a C.G.M.B., **doamna Perșunaru Mariana - camera 255.**

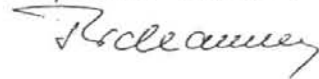
Anexăm, în copie, Anunțul de aducere la cunoștință publică a proiectelor de hotărâri CGMB, menționate mai sus.

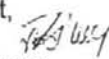
Cu stimă,

  
DIRECTOR EXECUTIV  
GEORGIANA ZAMFIR

Șef serviciu,

Țicleanu Gladiola



Întocmit,  
Dinu F.   
03.02.2009  
3 ex.



**Direcția Asistență Tehnică și Juridică a C.G.M.B.**  
**Serviciul Transparență Decizională**

**ANUNȚ**

În conformitate cu prevederile Legii nr. 52/2003 se aduc la cunoștință publică următoarele proiecte de acte normative :

1. Proiect de hotărâre privind aprobarea Planului Urbanistic Zonal PUZ - STRADA CRINULUI NR. 6, SECTOR 1;
2. Proiect de hotărâre privind aprobarea Planului Urbanistic Zonal PUZ - STRADA LINIȘTEI NR. 37, SECTOR 1;
3. Proiect de hotărâre privind aprobarea Planului Urbanistic Zonal PUZ - ȘOS COLENTINA - ȘOS. BANU ANDRONACHE – ȘOS COLENTINA nr. 461, SECTOR 2;
4. Proiect de hotărâre privind aprobarea Planului Urbanistic Zonal PUZ - ALEEA TEIȘANI – STR. PĂDUREA PUSTNICU NR. 214 - 216, SECTOR 1;
5. Proiect de hotărâre privind aprobarea Planului Urbanistic Zonal MODIFICARE PUZ ȘOS. PETRICANI – C.F. CONSTANȚA, SECTOR 2, EXTINDERE PUZ – ȘOS – PETRICANI – C.F. CONSTANȚA – STR. VALEA SAULEI APROBAT PRIN H.C.G.M.B. NR. 321/01.11.2007
6. Proiect de hotărâre privind aprobarea Planului Urbanistic Zonal PUZ - BULEVARDUL TIMIȘOARA NR. 14, SECTOR 6;
7. Proiect de hotărâre privind aprobarea Planului Urbanistic Zonal PUZ - ȘOSEAUA IANFULUI NR. 90, SECTOR 2;
8. Proiect de hotărâre privind aprobarea Planului Urbanistic Zonal PUZ - STR. SERGANT NUȚU ION NR. 8-12, SECTOR 5;
9. Proiect de hotărâre privind aprobarea Planului Urbanistic Zonal PUZ - DRUMUL PĂDUREA PUSTNICU NR. 87-91 și 93, sector 1;
10. Proiect de hotărâre privind aprobarea Planului Urbanistic Zonal PUZ - STRADA AVRAM IANCU NR.2, SECTOR 2;
11. Proiect de hotărâre privind aprobarea Planului Urbanistic Zonal PUZ - GHE. IONESCU SISEȘTI NR. 129-133, SECTOR 1;
12. Proiect de hotărâre privind aprobarea Planului Urbanistic Zonal PUZ - ȘOS. OLTENIȚEI nr. 208, sector 4.

Proiectele de acte normative, mai sus amintite, cu documentația de bază pot fi consultate:

- pe site-ul P.M.B. – [www.pmb.ro](http://www.pmb.ro)
- la sediul PMB, B-dul Regina Elisabeta nr. 47, sector 5 (panou afișaj)
- la Centrul de Informare, B-dul Regina Elisabeta nr. 16, sector 5

Proiectele de acte normative se pot obține în copie, pe bază de cerere depusă la Centrul de Informare.

---

**PRIMĂRIA MUNICIPIULUI BUCUREȘTI**  
**Secretar General**

---

**Direcția Asistență Tehnică și Juridică a CGMB**

În conformitate cu prevederile art. 6, alin. 4 din Legea 52/2003, până la data de **17.02.2009** se pot trimite în scris, propuneri, sugestii, opinii cu valoare de recomandare privind proiectele de acte normative supuse dezbaterii publice.

Propunerile, sugestiile, opiniile privind proiectele de acte normative se vor transmite:

- prin site-ul [www.pmb.ro](http://www.pmb.ro);
- prin poștă pe adresa P.M.B. – B-dul Regina Elisabeta nr. 47, sector 5 – Direcția Asistență Tehnică și Juridică a C.G.M.B.;
- depuse la Centrul de Informare – P.M.B.;
- B-dul Regina Elisabeta nr. 16, sector 5.

Materialele transmise vor purta mențiunea:

**„Recomandare la proiect de act normativ”**

P.M.B.  
București  
astăzi 03.02.2009  
2 ex.

