

PUNCTUL NR. 40

CONSILIUL GENERAL AL MUNICIPIULUI BUCUREȘTI HOTĂRÂRE

privind aprobarea Planului Urbanistic Zonal
Șos. Chitilei nr. 17, sector 1

Având în vedere expunerea de motive a Primarului General al Municipiului București și raportul de specialitate al Direcției Urbanism și Amenajarea Teritoriului;

Luând în considerare raportul Comisiei de Urbanism și Amenajarea Teritoriului și avizul Comisiei juridice și de disciplină din cadrul Consiliului General al Municipiului București;

Văzând documentele emise de:

- Comisia Tehnică de Amenajare a Teritoriului și Urbanism CTATU - DUAT a PMB – Aviz de urbanism nr.3/1/1/19.11.2008;
- Ministerul Dezvoltării Regionale și Locuinței – Aviz nr.12/2009;
- Agenția Regională pentru Protecția Mediului București – Adresa nr.6816/701/27.01.2009;
- Comisia de coordonare a PMB - Aviz nr. 789482/2008;
- Comisia tehnică de circulație – Acord de principiu nr.19101/17.12.2008;

În conformitate cu prevederile:

- Legii nr. 50/1991 privind autorizarea executării lucrărilor de construcții, republicată, cu modificările și completările ulterioare;
- Legii nr. 350/2001 privind amenajarea teritoriului și urbanismul, cu modificările și completările ulterioare;
- Hotărârii Guvernului nr. 525/1996 pentru aprobarea Regulamentului General de Urbanism, republicată;
- Hotărârii Consiliului General al Municipiului București nr. 269/21.12.2000 privind aprobarea Planului Urbanistic General;

Cu respectarea prevederilor Legii nr. 52/2003 privind transparența decizională în administrația publică;

În temeiul prevederilor art. 36 alin. (2) lit. c), alin. (5) lit. c) și art. 45 alin. (2) lit. e) din Legea administrației publice locale nr. 215/2001, republicată, cu modificările și completările ulterioare;

CONSILIUL GENERAL AL MUNICIPIULUI BUCUREȘTI
HOTĂRĂȘTE:

Art. 1: Se aprobă Planul Urbanistic Zonal „Șoseaua Chitilei nr.17 , sector 1” – pentru o suprafață de teren studiată S= 950,83 mp. proprietate privată persoană juridică;

Condiții de construire aprobate :

Funcțiunea avizată: birouri

Indicatori urbanistici aprobați:

POTmax=58%; CUTmax=3,0; Rmaxh=S+P+4E

Art. 2: Prezenta documentație reprezintă regulament de urbanism și nu dă dreptul la construire.

Art. 3 :Perioada de valabilitate a prezentei documentații de urbanism este de 5(cinci) ani.

Art.4 Direcțiile din cadrul aparatului de specialitate al Primarului General al Municipiului București vor aduce la îndeplinire prevederile prezentei hotărâri.

Această hotărâre a fost adoptată în ședința a Consiliului General al Municipiului București din data de

PREȘEDINTE DE ȘEDINȚĂ

SECRETAR GENERAL
AL MUNICIPIULUI BUCUREȘTI
TUDOR TOMA

București,
Nr. ...

PRIMAR GENERAL

Etaj: 1, cam. 101

tel.: 305 55 89; 305 55 90; 305 55 00 int. 1101

fax: 312 00 30

e-mail: primar@bucuresti-primaria.ro



SMC certificat ISO 9001 : 2000



SMM certificat ISO14001 : 2004

Primăria Municipiului București

EXPUNERE DE MOTIVE privind aprobarea Planului Urbanistic Zonal PUZ – Șoseaua Chitilei nr. 17, sector 1

Legea nr. 453/2001, pentru modificarea și completarea Legii nr. 50/1991 privind autorizarea executării lucrărilor de construcții și unele măsuri pentru realizarea locuințelor stipulează obligația administrației publice locale de a elibera certificate de urbanism și autorizații de construire pe baza documentațiilor de urbanism și amenajarea teritoriului, aprobate după cum urmează :

- pentru terenuri amplasate în localitatea, pe baza planurilor urbanistice (PUZ, PUD) aprobate și a regulamentelor aferente acestora.

Amplasamentul care face obiectul documentației de urbanism PUZ – Șoseaua Chitilei nr. 17, se află în sectorul 1 al municipiului București, la limita de nord-est a șoselei Chitila, la vest de str. Prahova și la nord de șos. Chitila.

Conform regulamentului PUG terenul este cuprins parțial în subzona M3 (subzona mixtă cu clădiri având regim de construire continuu sau discontinuu și înălțimi maxime de P+4 niveluri) și în subzona L1a (locuințe individuale și colective mici cu maxim P+2 niveluri situate în afara perimetrelor de protecție).

Indicatori urbanistici reglementați sunt: - pentru M3 POT max = 60%; CUT max = 2,5; RmaxH = P+4E

- pentru L1a POT max = 45%; CUT max = 1,3; RmaxH = P+2E

Funcțiunea avizată: birouri

Indicatori urbanistici avizați: POTmax = 58%; CUTmax = 3,0; RmaxH = S + P + 4E.

Planul Urbanistic Zonal, având avizele Comisiei Tehnice de Urbanism (CTUAT -PMB), Comisiei de Urbanism și Amenajarea Teritoriului (CUAT - CGMB), și alte avize solicitate conform prevederilor legale în vigoare, conform prevederilor art. 45 alin. 2, lit. e, și art. 36 alin. 2, lit. c și art. 36 alin. 5, lit. c din Legea administrației publice locale nr. 215/2001 republicata, cu modificările și completările ulterioare, se supune dezbaterii Consiliului General al Municipiului .

In scopul de mai sus, prezentăm spre dezbateră alăturatul proiect de hotărâre .

PRIMAR GENERAL

Prof. dr. Sorin Mircea OPRESCU

PRIMĂRIA MUNICIPIULUI BUCUREȘTI
Direcția Generală de Dezvoltare, Investiții și Planificare Urbană

Direcția Urbanism și Amenajarea Teritoriului

RAPORT
privind aprobarea Planului Urbanistic Zonal
PUZ – Șoseaua Chitilei nr. 17, sector 1

Legea nr. 50/1991, republicată, cu modificările și completările ulterioare, privind autorizarea executării lucrărilor de construcții și unele măsuri pentru realizarea locuințelor stipulează obligația administrației publice locale de a elibera certificate de urbanism și autorizații de construire pe baza documentațiilor de urbanism și amenajarea teritoriului, aprobate după cum urmează :

- pentru terenuri amplasate în localități, pe baza planurilor urbanistice (PUZ, PUD) aprobate și a regulamentelor aferente acestora.

Amplasamentul care face obiectul documentației de urbanism PUZ – Șoseaua Chitilei nr. 17, se află în sectorul 1 al municipiului București, la limita de nord-est a șoselei Chitila, la vest de str. Prahova și la nord de șos. Chitila.

Conform regulamentului PUG terenul este cuprins parțial în subzona M3 (subzona mixtă cu clădiri având regim de construire continuu sau discontinuu și înălțimi maxime de P+4 niveluri) și în subzona L1a (locuințe individuale și colective mici cu maxim P+2 niveluri situate în afara perimetrelor de protecție).

Indicatori urbanistici reglementați sunt: - pentru M3 POT max = 60%; CUT max = 2,5; RmaxH = P+4E
- pentru L1a POT max = 45%; CUT max = 1,3; RmaxH = P+2E

Funcțiunea avizată: birouri

Indicatori urbanistici avizați: POTmax = 58%; CUTmax = 3,0; RmaxH = S + P + 4E.

Planul Urbanistic Zonal, având avizele Comisiei Tehnice de Urbanism (CTUAT-PMB), Comisiei de Urbanism și Amenajarea Teritoriului (CUAT-CGMB), și alte avize solicitate conform prevederilor legale în vigoare, conform prevederilor art. 45 alin. 2, lit. e, și art. 36 alin. 2, lit. c și art. 36 alin. 5, lit. c din Legea administrației publice locale nr. 215/2001 republicată, se supune dezbaterii Consiliului General al Municipiului .

Certificăm că documentația prezentată spre dezbateri conține toate avizele solicitate prin avizul CTUAT nr. 32/ 2/ 20/ 18.12.2006.

În scopul de mai sus, prezentăm spre dezbateri alăturatul proiect de hotărâre .

ARHITECT SEF AL MUNICIPIULUI BUCUREȘTI,
ARH. GHEORGHE PĂTRAȘCU





Primăria Municipiului București

Direcția Generală de Dezvoltare, Investiții și Planificare Urbană

B-dul Regina Elisabeta 47, sector 5, București, România
Tel.: 305 55 88; tel. centrală: 305 55 00 int. 1134; fax: 305 55 88
<http://www.bucuresti-primaria.ro>



SMC certificat ISO 9001 : 2000



SMM certificat ISO14001 : 2004

Direcția Urbanism și Amenajarea Teritoriului

Nr. 784724/2008

AVIZ DE URBANISM nr. 3/ 1/ 1/ 19.11.2008 PUZ – Șos. Chitilei nr. 17, Sector 1



BENEFICIAR: SC Rom Sep srl
ELABORATOR: BIA Doina Ciocanea

SUPRAFAȚA STUDIATĂ prin PUZ: S = 950,83 mp teren ce a generat PUZ - proprietate privată persoană juridică
AMPLASARE, DELIMITARE STUDIU: - Zona studiată prin PUZ se află în sectorul 1 al municipiului București, la limita de nord+est a șoselei Chitila, la vest de str. Prahova și la nord șos. Chitila.
PREVEDERI PUG/PUZ APROBATE ANTERIOR: terenul este cuprins parțial în subzona M3 (subzona mixtă cu clădiri având regim de construire continuu sau discontinuu și înălțimi maxime de P+4 niveluri) și în subzona L1a (locuințe individuale și colective mici cu maxim P+2 niveluri situate în afara perimetrelor de protecție).
Indicatori urbanistici reglementați sunt: - pentru M3 POT max = 60%; CUT max = 2,5; RmaxH = P+4E
- pentru L1a POT max = 45%; CUT max = 1,3; RmaxH = P+2E

SE AVIZEAZĂ PLANUL URBANISTIC ZONAL, CONFIGURATIA EDIFICABILULUI SI INDICATORII URBANISTICI CONFORM PLANULUI DE REGLEMENTARI VIZAT SPRE NESCHIMBARE ȘI ANEXEI DE PE VERSO

FUNȚIUNE AVIZATĂ: birouri
INDICATORI URBANISTICI AVIZAȚI: POTmax = 58%; CUTmax = 3,0; RmaxH = S+P+4E.

CIRCULAȚII, ACCESE: parcare și gararea autovehiculelor și profilul transversal al circulațiilor propuse vor respecta Normele privind asigurarea numărului minim de locuri de parcare pentru noile construcții și amenajări autorizate pe teritoriul Municipiului București și a prospectelor necesare unei corecte funcționări a arterelor de circulație aprobate prin HCGMB nr. 66/2006.

ACORDURI, AVIZE NECESARE PENTRU APROBARE: aviz Comisia de coordonare rețele - PMB, aviz de mediu, aviz M.D.L.P.L., aviz Comisia Tehnică de Circulație - PMB, alte avize conform legislației în vigoare.

- * Elaboratorul și beneficiarul documentației de urbanism răspund pentru exactitatea datelor și veridicitatea înscrisurilor cuprinse în documentația de urbanism ce a stat la baza emiterii avizului.
- * La nivel de A.C. se vor respecta prevederile O.M.T.C.T. nr. 1730/21.09.2006.

Prezentul aviz modifică și completează prevederile documentațiilor de urbanism avizate anterior, este valabil 5 (cinci) ani și poate fi folosit numai după aprobarea documentației de urbanism.
Certificatul de urbanism se va elibera respectând datele tehnice solicitate prin acest aviz.

Sef serviciu,
Ing. Ioana Balaurea

Referent,
Floriana Năstase

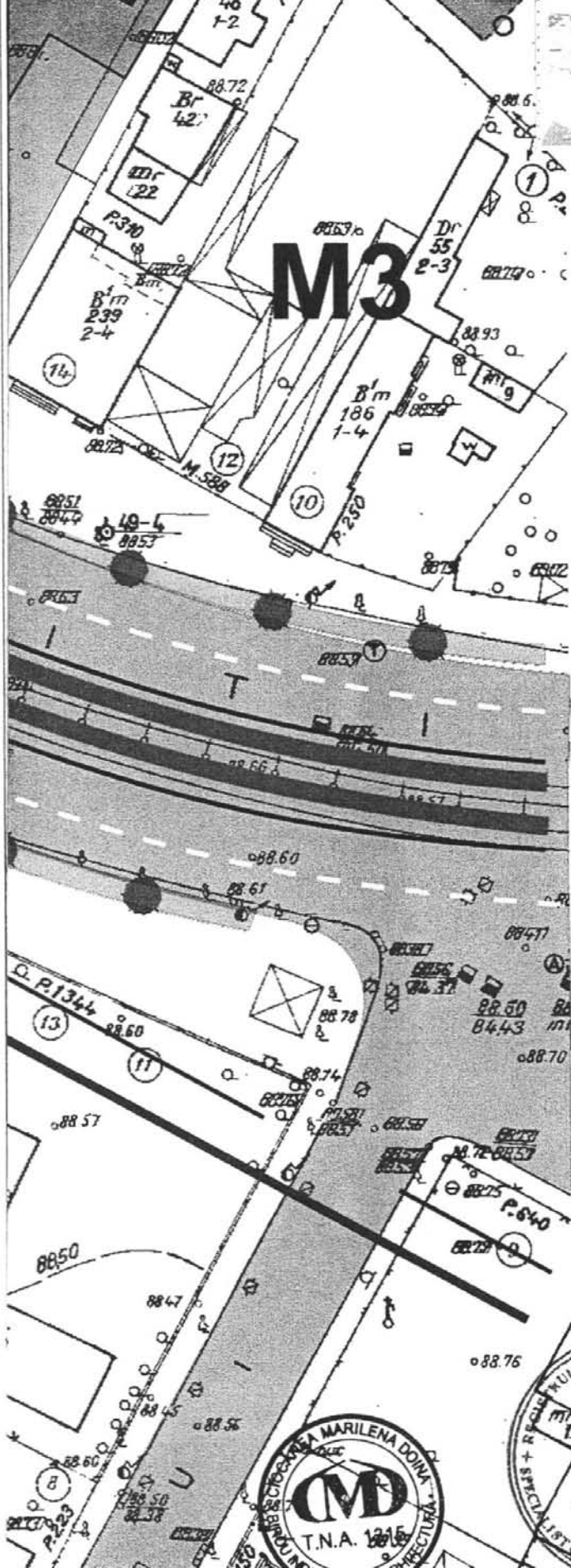
ARHITECT ȘEF AL MUNICIPIULUI BUCUREȘTI
ARH. GHEORGHE PĂTRAȘCU

FPS-21-01/6

ANEXA LA AVIZUL DE URBANISM

- Se interzice ocuparea, rezervarea, închirierea locurilor de parcare sau orice altă formă de servitute în dauna domeniului public, reprezentat în principal de trotuare, străzi sau fâșii plantate.
- H max. reprezintă cota ultimului element construit sau instalat (de ex. chillere, copertine).
- Retragerile fata de limitele laterale si de fund de lot - reprezintă perimetrul maxim al construcțiilor inclusiv balcoane, terase, bowindowuri.
- POT - conform prevederilor Ordonantei de Guvern nr. 27/27.08.2008.
- CUT – conform prevederilor Ordonantei de Guvern nr. 27/27.08.2008.
- Etaj retras - se dimensionează la max. 60% din suprafața edificabilă cu condiția unor retrageri minime pe tot perimetrul de 2 m. cu excepția calcanelor precum și cu condiția alinierii la retragerea construcției vecine adiacente. Se interzice suplimentarea suprafețelor construite pentru realizarea etajelor tehnice sau a altor funcțiuni conexe în afara celor cuprinse în calculul CUT și Hmax.
- Se interzice mansardarea construcțiilor proiectate inițial cu acoperire în terasă, precum și modificarea pantelor acoperișurilor existente, în afara studiilor special avizate de CTUAT.
- Autorizarea împrejmuirilor este permisă numai pe noile aliniamente stabilite prin PUZ.
- Nerespectarea condițiilor menționate mai sus atrage nulitatea absolută a avizului de urbanism.

Suprat cu original încheiat
planul anexa aut. Armin Ciocanelo
Or 26.11.2008.



- LIMITA P.U.Z.
- ALINIERE
- ZONA LOCUINTE COLECTIVE
- SPATII VERZI ALINIAMENT
- CAROSABIL
- TRASEU TRAMVAI
- PROPUNERE LIMITA EDIFICABIL

BILANT TERITORIAL
S Teren = 950,83 mp
SC = 558,00 mp
SCD = 2850,00mp
P.O.T. = 58%
C.U.T. = 3
RII = 2S+P+4 (20 m)



	SCARA:	BENEFICIAR:	S.C. RON SEP SRL REPREZENTATA PRIN DL. CONSTANTIN GHEORGHE	FAZA:	PUZ
	1:500	DENUMIRE PROIECT:	P.U.Z. SOSEAUA CHITILEI NR.17, SECTOR 1 SEDIU FIRMA SI BIROURI	PROIECT NR.:	3/2008
SEF PROIECT	ARH. CIOCANEA MARILENA DOINA	DATA:	IUL 2008	PLANSA NR.:	A9
PROIECTAT	ARH. CIOCANEA MARILENA DOINA	REGLEMENTARI URBANISM TEREN SOS CHITILEI NR 17 SECT 1			



România

**MINISTERUL DEZVOLTĂRII
REGIONALE ȘI LOCUINȚEI**
Direcția Generală Dezvoltare
Teritorială

Nr.136.357/DGDT/19.01.2009

București, bd. Dinicu Golescu nr. 38 , sector 1
Telefon/fax : 0372.114.521

Către,

S.C. ROM SEP S.R.L.
Str. Teofil nr. 13, sector 2, Bucuresti

AVIZ nr. 12 / 2009

Denumire: „P.U.Z. – Birouri – Șos. CHITILEI nr. 17” sector 1, București
Proiectant: B.I.A. DOINA CIOCANEA
Beneficiar: S.C. ROM SEP S.A.

Constatând că documentația a fost elaborată în conformitate cu prevederile:
Legii 350/2001 privind amenajarea teritoriului și urbanismul - cu modificările și
completările ulterioare,

Hotărârii Guvernului nr. 525/1996 privind aprobarea Regulamentului general de
urbanism,

Ordinului Ministerului Lucrărilor Publice și Amenajării Teritoriului nr. 91/1991 privind
procedura de autorizare și conținutul documentațiilor prevăzute de Legea 50/ 1991 cu
modificările ulterioare și normele metodologice de aplicare nr.1430/2005,

Ordinului comun M.L.P.T.L. nr. 6/ 2003 și MAP nr.139/2003

Ministerul Dezvoltării Regionale și Locuinței

emite următorul

AVIZ

„P.U.Z. – Birouri – Șos. CHITILEI nr. 17” sector 1, București
cu condițiile pe verso

DIRECTOR GENERAL ADJUNCT

Anca Ileana GINAVAR

Înainte de aprobarea documentației de către Consiliul local, acesta are obligația de a verifica modul în care au fost
preluate în documentație condițiile impuse prin avize.

CONDIȚII :

1. Indicatori urbanistici:

- POT max. = 58 %, CUTmax.= 3 mp. ADC/mp teren,

Rmax.h = S + P + 4E

2.Circulațiile, accesele și parcările vor respecta prevederile H.C.G.M.B. nr.66/2006, iar gararea/parcarea se vor asigura exclusiv în incinta proprietății.

**DIRECȚIA GENERALĂ
DEZVOLTARE TERITORIALĂ**

SEF SERVICIU URBANISM

 **Adrian DAN**

CONSILIER SUPERIOR

CASANDRA ROȘU 



MINISTERUL MEDIULUI
AGENȚIA NAȚIONALĂ PENTRU PROTECȚIA MEDIULUI

AGENȚIA REGIONALĂ PENTRU PROTECȚIA MEDIULUI BUCUREȘTI

Nr. 6816/701/27.01.2009

Catre: **S.C. ROM SEP S.R.L.**
Bucuresti, sect. 2, str. Teofil nr. 13

Referitor: Solicitare aviz de mediu pentru **P.U.Z. - Imobil de birouri** - str Chitilei nr. 17, sect. 1, Bucuresti.

Ca urmare a notificarii adresate de **S.C. ROM SEP S.R.L.** cu sediul in Bucuresti, sect. 2, str. Teofil nr. 13, inregistrata la A.R.P.M. Bucuresti cu nr. 6816/701/23.12.2008

in urma analizarii documentelor transmise si a verificarii,
in urma parcurgerii etapei de incadrare,
in baza HGR nr. 368/2007 privind organizarea si functionarea Ministerului Mediului si Dezvoltarii Durabile si a OUG nr. 195/2005 privind protectia mediului aprobata si modificata prin Legea nr. 265/2006, modificata si completata prin OUG nr. 114/2007 si OUG 164/2008, in conformitate cu HGR nr. 1076/2004 (art. 13), urmeaza ca **Planul Urbanistic Zonal - Imobil de birouri** - str Chitilei nr. 17, sect. 1, Bucuresti sa fie supus procedurii de adoptare fara aviz de mediu.

Planul Urbanistic Zonal prevede solutionarea si reglementarea din punct de vedere urbanistic a arealului in suprafata totala de 950, 83 mp (conform Avizului de Urbanism nr. 3/1/1/19.11.2008 emis de Primaria Municipiului Bucuresti - Directia de Urbanism si Amenajarea Teritoriului).

Obiectivul lucrarii il constituie realizarea unui imobil cu functiunea de birouri avand regimul de inaltime S+P+4E.

Obiectivul propus de prezentul PUZ se va realiza cu respectarea tuturor conditiilor impuse prin avizele tehnice de specialitate emise de institutiile competente, conform legii.

Suprafata de spatii verzi in procent de 35 % din suprafata totala a terenului va fi amenajata si intretinuta, iar parcajele se vor amenaja conform PUG.

Se vor respecta prevederile P.U.G. referitoare la utilizari interzise.

Avand in vedere opiniile exprimate de membrii Comisiei Special Constituite in cadrul sedintei din data de 15.01.2009 si in absenta comentariilor din partea publicului ca urmare a celor 3 anunturi publicate de titular in mass - media, **Planul Urbanistic Zonal - Imobil de birouri** - str Chitilei nr. 17, sect. 1, Bucuresti urmeaza a fi supus procedurii de adoptare fara aviz de mediu.

Elaboratorul si beneficiarul documentatiei de urbanism raspund pentru exactitatea si veridicitatea datelor si inscrisurilor cuprinse in documentatia de urbanism ce a stat la baza emiterii deciziei etapei de incadrare.

DIRECTOR EXECUTIV,
chim. Simona Mihaela Saceanu



SEF SERVICIU AUTORIZARE SI
CONTROLUL CONFORMARII,
ing. Roxana Costache

INTOCMIT,
ing. Laurentiu Constantinescu



Primăria Municipiului București

Direcția Generală de Dezvoltare, Investiții și Planificare Urbană

B-dul Regina Elisabeta 47, sector 5, București, România
Tel.: 305 55 88; tel. centrală: 305 55 00 int. 1134; fax: 305 55 88
<http://www.bucuresti-primaria.ro>



SMC certifiat ISO 9001 : 2000



SMM certifiat ISO14001 : 2004

Direcția Urbanism și Amenajarea Teritoriului

COMISIA DE COORDONARE

Nr. 789482/5.12.2008

AVIZUL COMISIEI DE COORDONARE

FAZA DOCUMENTAȚII DE URBANISM

Din P.V. nr. 46/ 05.12.2008 al sesiunii

Comisiei de Coordonare a P.M.B.

Nr. 19. SC ROM SEP SRL, cu sediul/domiciliul în București, prezintă spre avizare documentația de preordonare a P.U.Z. – ului – „SOS. CHITILA NR. 17 SECTOR 1, BUCUREȘTI”, împreună cu avizele scrise ale întreprinderilor edilitare. În conformitate cu Dispoziția Primarului General nr. 433/1996, se avizează favorabil din punct de vedere al rețelelor edilitare planul de preordonare menționat mai sus cu condițiile:

- se vor respecta condițiile impuse prin avizele anexa la documentație;
- se va respecta planul de preordonare anexat avizului.

PREȘEDINTE – COMISIE,

ALEXANDRU DUMITRU RADU

SECRETAR – COMISIE,

ing. ec. DRUMEN CONSTANTIN

ARHITECT ȘEF AL
MUNICIPIULUI BUCUREȘTI

GHEORGHE PĂTRAȘCU

REPREZENTANT

DUAT-COMISIE,

ing. ANDREI ZAHARESCU

FPS-21-03/6



Primăria Municipiului București

Direcția Generală Infrastructură și Servicii Publice

B-dul Regina Elisabeta 47, sector 5, București, România
Tel/fax: 305 55 35; tel.centrală : 305 55 00, int. 1252
<http://www.bucuresti-primaria.ro>



SMC certificat ISO 9001 : 2000



SMM certificat ISO14001 : 2004

Direcția Transporturi, Drumuri, Sistemizarea Circulației

Nr. 19161 / 17.12.2008

dec1124

489199

Către

B.I.A. MARILENA CIOCANEA

În ședința Comisiei Tehnice de Circulație din data de 11.12.2008 s-a dat acordul de principiu, din punct de vedere tehnic al circulației rutiere, pentru documentația, « P.U.Z. – clădire cu funcțiunea de birouri, în regim de înălțime 2S+P+4E – Șos. Chitila nr. 17 », conform avizului de urbanism nr. 3/1/1, eliberat de D.U.A.T., cu nr, 784724 și planurilor anexate, cu asigurarea unui număr de locuri de parcare în incintă în conformitate cu H.C.G.M.B. nr. 66/2006 .


Pentru avizul comisiei veți reveni după obținerea certificatului de urbanism la următoarea fază de proiectare, faza P.A.C.

DIRECTOR EXECUTIV



PRIMĂRIA MUNICIPIULUI BUCUREȘTI
Secretar General

Directia Asistență Tehnică și Juridică a CGMB
Serviciul Transparență Decizională



ANUNȚ

În conformitate cu prevederile Legii nr. 52/2003 se aduce la cunoștință publică următoarele proiecte de acte normative:

1. Proiect de hotărâre privind aprobarea Planului Urbanistic Zonal - Șos. Chitilei, nr. 17, sector 1
2. Proiect de hotărâre privind aprobarea Planului Urbanistic Zonal – Str. Av. Mircea Petre, nr. 16-18, sector 1
3. Proiect de hotărâre pentru aprobarea Normelor de aplicare ale H.C.G.M.B. nr. 252/2008 privind amplasarea în subteran a echipamentelor și rețelelor de comunicații electronice pe teritoriul Municipiului București

Proiectele de acte normative, mai sus amintite, cu documentația de bază pot fi consultate:

- pe site-ul P.M.B. – www.pmb.ro
- la sediul PMB, B-dul Regina Elisabeta nr. 47, sector 5 (panou afișaj)
- la Centrul de Informare, B-dul Regina Elisabeta nr. 16, sector 5.

Proiectele de acte normative se pot obține, în copie, pe bază de cerere depusă la Centrul de Informare.

În conformitate cu prevederile art. 6, alin. 4 din Legea 52/2003 până la data de **25.02.2009** se pot trimite în scris, propuneri, sugestii, opinii cu valoare de recomandare privind proiectele de acte normative supuse dezbaterii publice.

Propunerile, sugestiile, opiniile privind proiectele de acte normative se vor transmite:

- prin site-ul www.pmb.ro;
- prin poștă pe adresa P.M.B. – B-dul Regina Elisabeta nr. 47, sector 5 – Directia Asistență Tehnică și Juridică a C.G.M.B.;
- depuse la Centrul de Informare – P.M.B.;
- B-dul Regina Elisabeta nr. 16, sector 5.

Materialele transmise vor purta mențiunea:

„Recomandare la proiect de act normativ”

P.M.B.
București
Astăzi : 12.02.2009



Primăria Municipiului București

Secretar General

B-dul Regina Elisabeta 47, sector 5, București, România
Tel.: 305 55 80; tel.centrală: 305 55 00, int. 1255; fax:
http://www.bucuresti-primaria.ro



SMC certificat ISO 9001 : 2000



SMM certificat ISO14001 : 2004

Direcția Asistență Tehnică și Juridică a CGMB

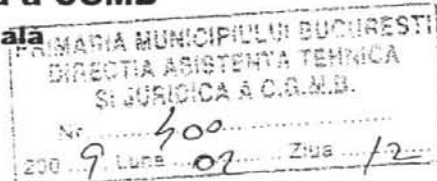
Consiliul General al Municipiului
BUCUREȘTI

CENTRUL DE CALCUL

REGISTRATURA

Nr. 259 / 12.02.2009

Serviciul Transparență Decizională



Centrul de Calcul

Pentru punerea în aplicare a prevederilor Legii nr. 52/2003 privind transparența decizională în administrația publică, vă transmitem, alăturat, în copie, următoarele proiecte de hotărâri:

1. Proiect de hotărâre privind aprobarea Planului Urbanistic Zonal - Șos. Chitilei, nr. 17, sector 1
2. Proiect de hotărâre privind aprobarea Planului Urbanistic Zonal - Str. Av. Mircea Petre, nr. 16-18, sector 1
3. Proiect de hotărâre pentru aprobarea Normelor de aplicare ale H.C.G.M.B. nr. 252/2008 privind amplasarea în subteran a echipamentelor și rețelelor de comunicații electronice pe teritoriul Municipiului București

Totodată, vă facem cunoscut, că termenul limită de transmitere a propunerilor, sugestiilor și a opiniilor cu valoare de recomandare privind proiectele de acte normative, menționate mai sus este de **25.02.2009** și se vor transmite:

- prin site-ul www.pmb.ro;
- prin poștă, pe adresa P.M.B. - B-dul Regina Elisabeta nr. 47, sector 5 - Direcția Asistență Tehnică și Juridică a C.G.M.B. ;
- depuse la Centrul de Informare - P.M.B. - B-dul Regina Elisabeta nr. 16, sector 5.

Pentru primirea propunerilor, sugestiilor și opiniilor la proiectele de acte normative supuse dezbaterii publice în conformitate cu prevederile Legii nr. 52/2003, a fost desemnată prin Dispoziția Primarului General nr. 1728/2007, din cadrul Direcției Asistență Tehnică și Juridică a C.G.M.B., **doamna Perșunaru Mariana - camera 255.**

Anexăm, în copie, Anunțul de aducere la cunoștință publică a proiectele de hotărâri CGMB mai sus menționate.

DIRECTOR EXECUTIV,
GEORGIANA ZAMFIR

Șef Serviciu
Gladiola Țicleanu

Întocmit,
Miu Liliana
12.02.2009

PRIMĂRIA MUNICIPIULUI BUCUREȘTI

Secretar General

Direcția Asistență Tehnică și Juridică a CGMB

Către,

Direcția Generală Operațiuni
Doamnei Director General Ioana Raicu

Direcția Relații Publice și Informare
Domnului Director Executiv Constantin Crețan

Biroul de Presă

PRIMĂRIA MUNICIPIULUI BUCUREȘTI
DIRECȚIA ASISTENȚA TEHNICĂ
ȘI JURIDICĂ A C.G.M.B.
Nr. 400
2009 Luna 02 Ziua 12

12
PMB 12.02.09
Bucuresti
12.02.2009

Pentru punerea în aplicare a prevederilor Legii nr. 52/2003 privind transparența decizională în administrația publică, vă transmitem, alăturat, în copie următoarele proiecte de hotărâri:

1. Proiect de hotărâre privind aprobarea Planului Urbanistic Zonal - Șos. Chitilei, nr. 17, sector 1
2. Proiect de hotărâre privind aprobarea Planului Urbanistic Zonal – Str. Av. Mircea Petre, nr. 16-18, sector 1
3. Proiect de hotărâre pentru aprobarea Normelor de aplicare ale H.C.G.M.B. nr. 252/2008 privind amplasarea în subteran a echipamentelor și rețelelor de comunicații electronice pe teritoriul Municipiului București

Totodată, vă facem cunoscut, că termenul limită de transmitere a propunerilor, sugestiilor și opiniilor cu valoare de recomandare privind proiectele de acte normative, menționate mai sus este de **25.02.2009** și se vor transmite:

- prin site-ul www.pmb.ro;
- prin poștă, pe adresa P.M.B. – B-dul Regina Elisabeta nr. 47, sector 5 – Direcția Asistență Tehnică și Juridică a C.G.M.B. ;
- depuse la Centrul de Informare – P.M.B. - B-dul Regina Elisabeta nr. 16, sector 5.

Pentru primirea propunerilor, sugestiilor și opiniilor la proiectele de acte normative supuse dezbaterii publice în conformitate cu prevederile Legii nr. 52/2003, a fost desemnată prin Dispoziția Primarului General nr. 1728/2007, din cadrul Direcției Asistență Tehnică și Juridică a C.G.M.B., **doamna Perșunaru Mariana - camera 255.**

Anexăm, în copie, Anunțul de aducere la cunoștință publică a sus amintitelor proiecte de hotărâri CGMB.

DIRECTOR EXECUTIV
GEORGIANA ZAMFIR

Șef Serviciu
Gladiola Țicleanu

Întocmit,
Miu Liliانا
12.02.2009

Miu Liliانا

Gladiola Țicleanu